

๑.๗. โครงการติดตั้งระบบตรวจสอบและแจ้งเตือนการกระทำผิดกฎหมายบริเวณชายหาดพัทยาและ
วอล์คกิ้งสตรีทที่สามารถให้การตอบสนองต่อการจัดการได้ทันที (TVN)

๑๐๘. บริเวณ สถานีตำรวจภูธรเมืองพัทยา	๑๘๖. บริเวณ หน้า MIKE Plaza	๒๖๓. บริเวณ ถนนพัทยาใต้ - ซอย ๑๖ (บงกช)
๑๐๙. บริเวณ ศูนย์การค้า Central Beach Pattaya	๑๘๗. บริเวณ หน้า MIKE Plaza	๒๖๔. บริเวณ ถนนพัทยาใต้ - ซอย ๑๖ (บงกช)
๑๑๐. บริเวณ ศูนย์การค้า Central Beach Pattaya	๑๘๘. บริเวณ หน้า MIKE Plaza	๒๖๕. บริเวณ แยกพัทยาใต้ - ถ.เฉลิมพระเกียรติ
๑๑๑. บริเวณ ศูนย์การค้า Central Beach Pattaya	๑๘๙. บริเวณ หน้า walking street	๒๖๖. บริเวณ แยกพัทยาใต้ - ถ.เฉลิมพระเกียรติ
๑๑๒. บริเวณ ศูนย์การค้า Central Beach Pattaya	๑๙๐. บริเวณ หน้า walking street	๒๖๗. บริเวณ แยกพัทยาใต้ - ถ.เฉลิมพระเกียรติ
๑๑๓. บริเวณ ศูนย์การค้า Central Beach Pattaya	๑๙๑. บริเวณ ชายหาดพัทยา ซ.๑๔	๒๖๘. บริเวณ แยกพัทยาใต้ - ถ.เฉลิมพระเกียรติ
๑๑๔. บริเวณ ศูนย์การค้า Central Beach Pattaya	๑๙๒. บริเวณ ชายหาดพัทยา ซ.๑๔	๒๖๙. บริเวณ ถนนพัทยาใต้ ซ. ๒๒
๑๑๕. บริเวณ ศูนย์การค้า Central Beach Pattaya	๑๙๓. บริเวณ ชายหาดพัทยา ซ.๑๕	๒๗๐. บริเวณ ถนนพัทยาใต้ ซ. ๒๒
๑๑๖. บริเวณ ศูนย์การค้า Central Beach Pattaya	๑๙๔. บริเวณ ชายหาดพัทยา ซ.๑๕	
๑๑๗. บริเวณ ศูนย์การค้า Central Beach Pattaya		
๑๑๘. บริเวณ ศูนย์การค้า Central Beach Pattaya		
๑๑๙. บริเวณ ศูนย์การค้า Central Beach Pattaya		
๑๒๐. บริเวณ ศูนย์การค้า Central Beach Pattaya		

ลงชื่อกรรมการ
(นางสาวรารวรรณ ปรีดาพันธุ์)
นักวิชาการคอมพิวเตอร์ชำนาญการ

ลงชื่อกรรมการ
(พ.จ.อ.ชุมพล เทียงธรรมดี)
หัวหน้าฝ่ายเทคโนโลยีสารสนเทศ

ลงชื่อกรรมการ
(ว่าที่ ร.ต. นรา พูลผล)
ร.ผอ.ส่วนเทคโนโลยีสารสนเทศฯ

๒. จุดติดตั้งกล่องโทรศัพท์วงจรปิดบริเวณพื้นที่เส้นทางการจราจร

๒.๑. รายการอุปกรณ์โครงการระบบควบคุมสัญญาณไฟจราจรเป็นพื้นที่ด้วยระบบคอมพิวเตอร์ ระยะที่ ๒ (ATC๒)

ตำแหน่งติดตั้งกล่องโทรศัพท์วงจรปิด		
๑. แยกสุขุมวิท-เขาตาโล ๒. แยกสุขุมวิท-สว่างฟ้า ๓. แยกสุขุมวิท-โพธิ์งาม ๔. ซอยพรประภาณิมิต ๕. แยกสุขุมวิท-ชัยพรมิมิต ๖. แยกสุขุมวิท-พื้ทยากลาง	๗. ถนนพื้ทยาเหนือ-ถนนเฉลิมพระเกียรติ ตัวที่ ๑ ๘. ถนนพื้ทยาเหนือ-ถนนเฉลิมพระเกียรติ ตัวที่ ๒ ๙. แยกมอรรอย (พื้ทยาเหนือ) ๑๐. พื้ทยากลาง-ถนนเฉลิมพระเกียรติ ๑๑. ถนนพื้ทยากลาง-ซอยเพนียดช้าง (Big C Extra)	๑๒. ถนนพื้ทยาใต้- ถนนเฉลิมพระเกียรติ ๑๓. แยกพื้ทยาใต้-สาย ๓ ซอย ๑๗ ๑๔. แยกพื้ทยาใต้-ถนนพื้ทยาสาย ๒ ๑๕. แยกพื้ทยากลาง-ถนนพื้ทยาสาย ๒ ๑๖. แยกถนนพื้ทยาเหนือ-ถนนเพชรตระกุล

๒.๒. รายการอุปกรณ์โครงการระบบควบคุมสัญญาณไฟจราจรเป็นพื้นที่ด้วยระบบคอมพิวเตอร์ ระยะที่ ๓ (ATC๓)

ตำแหน่งติดตั้งกล่องโทรศัพท์วงจรปิด		
๑. ถนนสุขุมวิท - หอนงเคตุใหญ่ ๒. พื้ทยานาเกลือ - ถนนสว่างฟ้า ๓. พื้ทยานาเกลือ - นาเกลือ ซอย ๑๖ ๔. แยกถนนพื้ทยานาเกลือ - โพธิ์สาร	๕. ถนนสุขุมวิท - วัดบุญยัถณ์ยัจนาราม ๖. แยกสุขุมวิท-ถนนชัยพฤกษ์ ๗. แยกถนนทั้พระยา - ถนนเทพประสิทธิ	๘. ทางเข้าศาลาว่าการเมืองพื้ทยา (ย้ายมาจากทั้พระยา) ๙. ทางออกศาลาว่าการเมืองพื้ทยา (ย้ายมาจากพื้ทยาเทพประสิทธิ) ๑๐. ทางลอดอาคาร ๑ (ย้ายมาจากทั้พระยา)

ลงชื่อกรรมการ

(นางสาวราราวรณ ปรีดาพันธุ์)

นักวิชาการคอมพิวเตอร์ชำนาญการ

ลงชื่อกรรมการ

(พ.จ.อ.ชุมพล เทียงธรรมติ)

หัวหน้าฝ่ายเทคโนโลยีสารสนเทศ

ลงชื่อ.....กรรมการ

(ว่าที่ ร.ต. นรา พูลผล)

ร.ก.ผอ.ส่วนเทคโนโลยีสารสนเทศฯ

๒.๓. รายการอุปกรณ์โครงการก่อสร้างและติดตั้งกล้องโทรทัศน์วงจรปิดเพื่อเพิ่มประสิทธิภาพความปลอดภัยในการคมนาคมและบริเวณพื้นที่เสี่ยงภัย (TVS)

ตำแหน่งติดตั้งกล้องโทรทัศน์วงจรปิด		
๑. แยกไฟแดงหนองเหตุใหญ่ ๐๑ ๒. แยกไฟแดงหนองเหตุใหญ่ ๐๒ ๓. แยกไฟแดงหนองเหตุใหญ่ ๐๓ ๔. แยกไฟแดงหนองเหตุใหญ่ ๐๔ ๕. ซอยด้านข้าง สภต. บางละมุง ๖. แยกสว่างฟ้า ๓ ๗. ซอยด้านหลังโรงเรียนเมือง ๓ ๘. หน้าตลาดอมร ๙. ตลาดใหม่นาเกลือ ๑๐. สามแยกด้านในซอยพญา-สุขุมวิท ๒๘ ๑๑. พญา-สุขุมวิท ซ.๓๓ ๑๒. พญา - สุขุมวิท ๒๘ ๑๓. จุดกลับรถหน้าเมืองจำลอง ๑๔. ปากซอยโพธิสาร-สุขุมวิท ๑๕. ซอยโพธิสาร ๖ (Vide๑๒) ๑๖. ไฟแดงตลาดโพธิสาร ๑๗. ซอยบ้านเย็น (โพธิสาร ซ. ๘) ๑๘. ซอยนาเกลือ ๑๗ (ทางแยกด้านหลัง) ๑๙. วงเวียนปลาโลมา ๑ (Vide๑๑) ๒๐. วงเวียนปลาโลมา ๒ (Vide๑๒) ๒๑. หน้าศาลาว่าการเมืองพญา ๒๒. ไฟแดงแยกเพชรตระกูล ๒๓. พญาสายสอง ด้านข้างบึงซี ๒๔. ปากซอยนาเกลือ ๑๘ ๒๕. บ่อมตำรวจถนนเพชรตระกูล ๒๖. แยกพญากลางตัดกับ สาย ๒ ๒๗. พญากลางสาย ๒ ตรงข้ามซอย ๗ ๒๘. แยกด้านใน พญาสาย ๒ ซอย ๔ ๒๙. ซอยเพนียดข้าง - โรงเรียนตันตราภักดิ์	๓๐. ซอยอรุณทัย ๓๑. พญาใต้-พญา ซ.๙ ๓๒. ทางขึ้นลงสะพานยกระดับท่าเทียบเรือบาลีฮาย ๑ ๓๓. ทางขึ้นลงสะพานยกระดับท่าเทียบเรือบาลีฮาย ๑ ๓๔. พญาใต้ซอย ๑๗ ด้านหน้ากรมที่ดิน ๓๕. เทพประสิทธิ์ซอย ๑๗ ๓๖. ด้านในเทพประสิทธิ์ซอย ๑๗ ๓๗. ซัยพฤกษ์ ๑ ซ.๓ ๓๘. แยกไฟแดงชัยพฤกษ์ ๑ ๓๙. แยกไฟแดงชัยพฤกษ์ ๒ ๔๐. แยกไฟแดงชัยพฤกษ์ ๓ ๔๑. แยกไฟแดงชัยพฤกษ์ ๔ ๔๒. ปากซอยวัดบุญย์กัญจนาราม ๔๓. พญา-สุขุมวิท ๘๗ (ซ.หนองกระบอก) ๔๔. แยกเทพประสิทธิ์-สุขุมวิท ๔๕. ตลาดเคหะเทพประสิทธิ์ ๔๖. ซอยกอไม้ ๔๗. วงเวียนโค้งหนุमान-จอมเทียน ๔๘. ทางโค้งก่อน สภต. โค้งคงตาล ๔๙. ซอยพระตำหนัก ๕ ด้านใน ๑ ๕๐. ซอยพระตำหนัก ๕ ด้านใน ๒	๕๑. พญาใต้ซอย ๑๗ ด้านใน ๕๒. ตลาดด้านในชุมชนวัดชัยมงคล ๑ ๕๓. ตลาดด้านในชุมชนวัดชัยมงคล ๒ ๕๔. แยกด้านในพญาใต้ - สุขุมวิท ๕๕. ปากซอยสยามคันทรี่คลับ ๕๖. แยกไฟแดงพญากลาง-สุขุมวิท ๒ ๕๗. ปากซอยสยามคันทรี่คลับ ๕๘. พญากลางสาย ๒ ซอย ๑๐ ๕๙. หน้า ซอยไปรษณีย์ ๖๐. สะพานลงเรือแหลมบาลีฮาย ๑ ๖๑. สะพานลงเรือแหลมบาลีฮาย ๒ ๖๒. หอนาฬิกาแหลมบาลีฮาย ๖๓. ซอยโพธิสาร-ตลาดโพธิสาร ๖๔. ปากซอยโพธิสารซอย ๘ ๖๕. นาเกลือซอย ๑๕ ๖๖. นาเกลือซอย ๑๒ ๖๗. เพนียดข้าง-รุ่งเรืองทิว ๖๘. หน้าโรงแรมลองบีช ๖๙. ซอยนาเกลือ ๑๒ ด้านใน ๗๐. ปากซอยเขาตาโล

ลงชื่อกรรมการ
 (นางสาวราราวรรณ ปรีดาพันธุ์)
 นักวิชาการคอมพิวเตอร์ชำนาญการ

ลงชื่อกรรมการ
 (พ.จ.อ.ชุมพล เทียงธรรมดี)
 หัวหน้าฝ่ายเทคโนโลยีสารสนเทศ

ลงชื่อกรรมการ
 (ว่าที่ ร.ต. นรา พูลผล)
 รก.ผอ.ส่วนเทคโนโลยีสารสนเทศฯ

๒.๔. รายการอุปกรณ์โครงการพัฒนาศักยภาพด้านความปลอดภัยบริเวณพื้นที่สาธารณะเสี่ยงภัยและเส้นทางคมนาคมเมืองพัทยา (TVP)

ตำแหน่งติดตั้งกล้องโทรทัศน์วงจรปิด		
๑.ซอยบัวขาว BK๐๑	๒๓.อ่าวกระทิงทึงลาย KB๐๑	๔๕.ทัพพระยา-เทพประสิทธิ์ T1๐๑๑
๒.ซอยบัวขาว BK๐๒	๒๔.อ่าวกระทิงทึงลาย KB๐๒	๔๖.หาดวงค้อมมาตย์ WB๐๑
๓.ซอยบัวขาว BK๐๓	๒๕.อ่าวกระทิงทึงลาย KB๐๓	๔๗.หาดวงค้อมมาตย์ WB๐๒
๔.ซอยบัวขาว BK๐๔	๒๖.อ่าวกระทิงทึงลาย KB๐๔	๔๘.หาดวงค้อมมาตย์ WB๐๓
๕.ซอยบัวขาว BK๐๕	๒๗.สวนสาธารณะลานโพธิ์ LP๐๑	๔๙.หาดวงค้อมมาตย์ WB๐๔
๖.ซอยบัวขาว BK๐๖	๒๘.สวนสาธารณะลานโพธิ์ LP๐๒	๕๐.หาดวงค้อมมาตย์ WB๐๕
๗.ซอยบัวขาว BK๐๗	๒๙.สี่แยกพัทยาเหนือ-สุขุมวิท SNo๑	๕๑.หาดวงค้อมมาตย์ WB๐๖
๘.ซอยบัวขาว BK๐๘	๓๐.สี่แยกพัทยาเหนือ-สุขุมวิท SNo๒	๕๒.หาดวงค้อมมาตย์ WB๐๗
๙.สนามกีฬาภาคตะวันออก (ชัยพฤกษ์) CPO๑	๓๑.สี่แยกพัทยากลาง-สุขุมวิท SC๐๑	๕๓.หาดวงค้อมมาตย์ WB๐๘
๑๐.สนามกีฬาภาคตะวันออก ชัยพฤกษ์ ๒ CPO๒	๓๒.สี่แยกพัทยากลาง-สาย๓ PC๐๑	๕๔.วอล์คกิ้งสตรีท WK๐๑
๑๑.สนามกีฬาภาคตะวันออก ชัยพฤกษ์ ๒ CPO๓	๓๓.สี่แยกพัทยาใต้-สุขุมวิท SSo๑	๕๕.วอล์คกิ้งสตรีท WK๐๒
๑๒.สนามกีฬาภาคตะวันออก ชัยพฤกษ์ ๒ CPO๔	๓๔.สี่แยกพัทยาใต้-สาย๓ SC๐๑	๕๖.วอล์คกิ้งสตรีท WK๐๓
๑๓. สนามกีฬาภาคตะวันออก ชัยพฤกษ์ ๒ CPO๕	๓๕.ซอยพัทยาแลนด์๑ PL๑๐๑	๕๗.วอล์คกิ้งสตรีท WK๐๔
๑๔.เขาพระตำหนัก-ดงตาล DB๐๑	๓๖.ซอยพัทยาแลนด์๒ PL๑๐๒	๕๘.วอล์คกิ้งสตรีท WK๐๕
๑๕.เขาพระตำหนัก-ดงตาล DB๐๒	๓๗.ซอยพัทยาแลนด์๑ PL๑๐๑	๕๙.วอล์คกิ้งสตรีท WK๐๖
๑๖.เขาพระตำหนัก-ดงตาล DB๐๓	๓๘.ซอยพัทยาแลนด์๒ PL๑๐๒	๖๐.วอล์คกิ้งสตรีท WK๐๗
๑๗.เขาพระตำหนัก-ดงตาล DB๐๔	๓๙.ซอยพัทยาแลนด์๑ PL๑๐๑	๖๑.วอล์คกิ้งสตรีท WK๐๘
๑๘.เขาพระตำหนัก-ดงตาล DB๐๕	๔๐.สวนเฉลิมพระเกียรติ QP๐๑	๖๒.วอล์คกิ้งสตรีท WK๐๙
๑๙.สวนสุขภาพ HP๐๑	๔๑.สวนเฉลิมพระเกียรติ QP๐๒	๖๓.วอล์คกิ้งสตรีท WK๑๐
๒๐.สวนสุขภาพ HP๐๒	๔๒.ท่าเรือพัทยาใต้ PP๐๑	๖๔.ซอยยาโมใต้ YI๐๑
๒๑.สวนสุขภาพ HP๐๓	๔๓.ท่าเรือพัทยาใต้ PP๐๒	๖๕.ซอยยาโมใต้ YI๐๒
๒๒.สวนสุขภาพ HP๐๔	๔๔.เทพประสิทธิ์-สุขุมวิท ST๐๑	๖๖.พัทยาใต้-สาย๒ P๒๐๑

ลงชื่อกรรมการ
 (นางสาววราวรรณ ปรีดาพันธุ์)
 นักวิชาการคอมพิวเตอร์ชำนาญการ

ลงชื่อกรรมการ
 (พ.จ.อ.ชุมพล เทียงธรรมดี)
 หัวหน้าฝ่ายเทคโนโลยีสารสนเทศ

ลงชื่อกรรมการ
 (ว่าที่ ร.ต. นรา พูลผล)
 รก.ผอ.ส่วนเทคโนโลยีสารสนเทศฯ

๒.๕. โครงการพัฒนาประสิทธิภาพการจราจรและเสริมสร้างความปลอดภัยบริเวณถนนจอมเทียนสาย ๒ และพื้นที่ใกล้เคียงเมืองพัทยา (JT๒)

ตำแหน่งติดตั้งกล้องโทรทัศน์วงจรปิด (กล้อง ๓๖๐ °)		
<p>๑. ๔๓๐๑-๑ บริเวณถนนเฉลิมพระเกียรติ ๒. ๔๓๐๑-๒ บริเวณถนนเฉลิมพระเกียรติ ๓. ๔๓๐๒-๑ บริเวณเขาพระตำหนัก-ทัพพระยา ๔. ๔๓๐๒-๒ บริเวณเขาพระตำหนัก-ทัพพระยา ๕. ๔๓๐๓-๑ บริเวณถนนทัพพายา-เทพประสิทธิ์ ๖. ๔๓๐๓-๒ บริเวณถนนทัพพายา-เทพประสิทธิ์ ๗. ๔๓๐๔-๑ บริเวณถนนสุขุมวิทมอเตอร์เวย์ ๘. ๔๓๐๔-๒ บริเวณถนนสุขุมวิทมอเตอร์เวย์</p>	<p>๙. ๔๓๐๕-๑ บริเวณถนนจอมเทียน-ทัพพระยา ๑๐. ๔๓๐๕-๒ บริเวณถนนจอมเทียน-ทัพพระยา ๑๑. ๔๓๐๖-๑ บริเวณถนนจอมเทียนสาย ๒-ถนนวัดบุญญ์กัญจนา ๑๒. ๔๓๐๖-๒ บริเวณถนนจอมเทียนสาย ๒-ถนนวัดบุญญ์กัญจนา ๑๓. ๔๓๐๗-๑ บริเวณถนนจอมเทียนสาย ๒-ถนนชัยพฤกษ์ ๑ ๑๔. ๔๓๐๗-๒ บริเวณถนนจอมเทียนสาย ๒-ถนนชัยพฤกษ์ ๑ ๑๕. ๔๓๐๘-๑ บริเวณหาดจอมเทียน-ถนนวัดบุญญ์กัญจนา</p>	<p>๑๖. ๔๓๐๘-๒ บริเวณหาดจอมเทียน-ถนนวัดบุญญ์กัญจนา ๑๖ ๑๗. ๔๓๐๙-๑ บริเวณหาดจอมเทียน-ถนนชัยพฤกษ์ ๑ ๑๘. ๔๓๐๙-๒ บริเวณหาดจอมเทียน-ถนนชัยพฤกษ์ ๑ ๑๙. ๔๓๑๐-๑ บริเวณถนนเฉลิมพระเกียรติ-ถนนพระตำหนัก ๒๐. ๔๓๑๐-๒ บริเวณถนนเฉลิมพระเกียรติ-ถนนพระตำหนัก</p>

ลงชื่อกรรมการ
 (นางสาววารารรณ ปรีดาพันธุ์)
 นักวิชาการคอมพิวเตอร์ชำนาญการ

ลงชื่อกรรมการ
 (พ.จ.อ.ชุมพล เทียงธรรมดี)
 หัวหน้าฝ่ายเทคโนโลยีสารสนเทศ

ลงชื่อกรรมการ
 (ว่าที่ ร.ต. นรา พูลผล)
 รก.ผอ.ส่วนเทคโนโลยีสารสนเทศฯ

๒.๖. รายการอุปกรณ์โครงการพัฒนาประสิทธิภาพด้านความปลอดภัยการจราจรบนถนนทางเลียบริดไฟ
เมืองพัทยา (TVR)

ตำแหน่งติดตั้งกล้องโทรทัศน์วงจรปิด		
๑. ท้องแถวใหญ่	๗. แยกพรประภาณิมิต ๐๒	๑๓. แยกหนองกระบอก
๒. แยกชัยพรวีถึ C๑	๘. แยกเนินพลับหวาน	๑๔. แยกตาลหม่น
๓. แยกชัยพรวีถึ C๒	๙. แยกบุญสัมพันธ์ ๐๑	๑๕. แยกหนองหิน
๔. แยกซอยขุนนาค	๑๐. แยกบุญสัมพันธ์ ๐๒	๑๖. แยกชัยพฤกษ์๒
๕. แยกบ้านหนองใหญ่	๑๑. แยกเขาตาโล ๐๑	๑๗. แยกเขามะกอก
๖. แยกพรประภาณิมิต ๐๑	๑๒. แยกเขาตาโล ๐๒	

ลงชื่อกรรมการ
(นางสาวราราวรรณ ปรีดาพันธ์)
นักวิชาการคอมพิวเตอร์ชำนาญการ

ลงชื่อกรรมการ
(พ.จ.อ.ชุมพล เทียงธรรมดี)
หัวหน้าฝ่ายเทคโนโลยีสารสนเทศ

ลงชื่อกรรมการ
(ว่าที่ ร.ต. นรา พูลผล)
รท.ผอ.ส่วนเทคโนโลยีสารสนเทศฯ

๒.๗. โครงการเพิ่มประสิทธิภาพกล้องโทรทัศน์วงจรปิดเพื่อการป้องกันอาชญากรรมให้รองรับการเพิ่มปริมาณนักท่องเที่ยว (MIG)

อุปกรณ์กล้องโทรทัศน์วงจรปิด		
๑. กล้องโทรทัศน์วงจรปิด		
๑.ชอยนาเกลือ ๑๔ #๑	๒๒.ชอยบงกช	๔๓.เสา Base หน้า Underwater world
๒.ชอยนาเกลือ ๑๔ #๒	๒๓.ถนนเทพประสิทธิ์ #๑	๔๔.เส้นทางเข้า-ออก บริเวณกระทิงลาย #๑
๓.ชอยนาเกลือ ๑๔ #๓	๒๔.ถนนเทพประสิทธิ์ #๒	๔๕.เส้นทางเข้า-ออก บริเวณกระทิงลาย #๒
๔.ชอยนาเกลือ ๑๖ #๑	๒๕.พิทยาสาย ๒ #๑	๔๖.เส้นทางเข้า-ออก บริเวณกระทิงลาย #๓
๕.ชอยนาเกลือ ๑๖ #๒	๒๖.พิทยาสาย ๒ #๒	๔๗.เส้นทางเข้า-ออก บริเวณกระทิงลาย #๔
๖.ชอยนาเกลือ ๑๖ #๓	๒๗.พิทยากลาง	๔๘.เส้นทางเข้า-ออก บริเวณถนนสุขุมวิท
๗.ชอยนาเกลือ ๑๘ #๑	๒๘.ถนน เจริญพระเกียรติ	พิทยา เชื่อมต่อทางหลวงหมายเลข ๗ #๑
๘.ชอยนาเกลือ ๑๘ #๒	๒๙.ชอยหนองใหญ่	๔๙.เส้นทางเข้า-ออก บริเวณถนนสุขุมวิท
๙.ชอยนาเกลือ ๑๘ #๓	๓๐.ชอยโพธิสาร	พิทยา เชื่อมต่อทางหลวงหมายเลข ๗ #๒
๑๐.ชอยกอไม้ #๑	๓๑.ชอยชัยพริวดี	๕๐.เส้นทางเข้า-ออก บริเวณถนนสุขุมวิท
๑๑.ชอยกอไม้ #๒	๓๒.ชอยสุขุมวิท ๒๘	พิทยา เชื่อมต่อทางหลวงหมายเลข ๗ #๓
๑๒.ชายหาดคงตาล	๓๓.ชอยนาเกลือ ๑๗	๕๑.เส้นทางเข้า-ออก บริเวณถนนสุขุมวิท
๑๓.ชายหาดพิทยา	๓๔.ชอยพรประภาณิมิต	พิทยา เชื่อมต่อทางหลวงหมายเลข ๗ #๔
๑๔.ชอยนาเกลือ ๒๕	๓๕.ท่าเรือบาลีฮาย	๕๒.เส้นทางเข้า-ออก บริเวณชัยพฤกษ์ #๑
๑๕.ชอยนาเกลือ ๑๕	๓๖.เขา สทร. #๑	๕๓.เส้นทางเข้า-ออก บริเวณชัยพฤกษ์ #๒
๑๖.ชอยหนองแกตุใหญ่ #๑	๓๗.เขา สทร. #๒	๕๔.เส้นทางเข้า-ออก บริเวณชัยพฤกษ์ #๓
๑๗.ชอยหนองแกตุใหญ่ #๒	๓๘.สว่างฟ้า สุขุมวิท	๕๕.เส้นทางเข้า-ออก บริเวณชัยพฤกษ์ #๔
๑๘.ชอยวัดบุญยี่ถุนจนาธรรม	๓๙.สุขุมวิท ๘๕	
๑๙.ชอยบ่อนไก่ #๑	๔๐.สุขุมวิท (ชัยพฤกษ์)	
๒๐.ชอยบ่อนไก่ #๒	๔๑.สุขุมวิท (พิทยา๙)	
๒๑.ชอยวัดธรรมสามัคคี	๔๒.เสา Base หน้าเมืองจำลอง	
อุปกรณ์กล้องโทรทัศน์วงจรปิด จับแผ่นป้ายทะเบียน		
๑. กล้องโทรทัศน์วงจรปิด		
๑.เส้นทางเข้า-ออก บริเวณกระทิงลาย #๑	๙.เส้นทางเข้า-ออก บริเวณถนนสุขุมวิทพิทยา เชื่อมต่อทางหลวงหมายเลข ๗ #๑	๑๗.เส้นทางเข้า-ออก บริเวณชัยพฤกษ์ #๑
๒.เส้นทางเข้า-ออก บริเวณกระทิงลาย #๒	๑๐.เส้นทางเข้า-ออก บริเวณถนนสุขุมวิทพิทยา เชื่อมต่อทางหลวงหมายเลข ๗ #๒	๑๘.เส้นทางเข้า-ออก บริเวณชัยพฤกษ์ #๒
๓.เส้นทางเข้า-ออก บริเวณกระทิงลาย #๓	๑๑.เส้นทางเข้า-ออก บริเวณถนนสุขุมวิทพิทยา เชื่อมต่อทางหลวงหมายเลข ๗ #๓	๑๙.เส้นทางเข้า-ออก บริเวณชัยพฤกษ์ #๓
๔.เส้นทางเข้า-ออก บริเวณกระทิงลาย #๔	๑๒.เส้นทางเข้า-ออก บริเวณถนนสุขุมวิทพิทยา เชื่อมต่อทางหลวงหมายเลข ๗ #๔	๒๐.เส้นทางเข้า-ออก บริเวณชัยพฤกษ์ #๔
๕.เส้นทางเข้า-ออก บริเวณกระทิงลาย #๕		๒๑.เส้นทางเข้า-ออก บริเวณชัยพฤกษ์ #๕
		๒๒.เส้นทางเข้า-ออก บริเวณชัยพฤกษ์ #๖
		๒๓.เส้นทางเข้า-ออก บริเวณชัยพฤกษ์ #๗
		๒๔.เส้นทางเข้า-ออก บริเวณชัยพฤกษ์ #๘

ลงชื่อกรรมการ
(นางสาวรารวรรณ ปรีดาพันธุ์)
นักวิชาการคอมพิวเตอร์ชำนาญการ

ลงชื่อกรรมการ
(พ.จ.อ.ชุมพล เทียนธรรมดี)
หัวหน้าฝ่ายเทคโนโลยีสารสนเทศ

ลงชื่อกรรมการ
(ว่าที่ ร.ต. นรา พูลผล)
รท.ผอ.ส่วนเทคโนโลยีสารสนเทศฯ

๒.๗. โครงการเพิ่มประสิทธิภาพกล้องโทรทัศน์วงจรปิดเพื่อการป้องกันอาชญากรรมให้รองรับการเพิ่มปริมาณนักท่องเที่ยว (MIG)

๖.เส้นทางเข้า-ออก บริเวณ กระทิงลาย #๖	๑๒.เส้นทางเข้า-ออก บริเวณถนน สุขุมวิทพัทธา เชื่อมต่อทางหลวง หมายเลข ๗ #๔	
๗.เส้นทางเข้า-ออก บริเวณ กระทิงลาย #๗	๑๓.เส้นทางเข้า-ออก บริเวณถนน สุขุมวิทพัทธา เชื่อมต่อทางหลวง หมายเลข ๗ #๕	
๘.เส้นทางเข้า-ออก บริเวณ กระทิงลาย #๘	๑๔.เส้นทางเข้า-ออก บริเวณถนน สุขุมวิทพัทธา เชื่อมต่อทางหลวง หมายเลข ๗ #๖	
	๑๕.เส้นทางเข้า-ออก บริเวณถนน สุขุมวิทพัทธา เชื่อมต่อทางหลวง หมายเลข ๗ #๗	
	๑๖.เส้นทางเข้า-ออก บริเวณถนน สุขุมวิทพัทธา เชื่อมต่อทางหลวง หมายเลข ๗ #๘	

ลงชื่อกรรมการ
(นางสาวรารวรรณ ปรีดาพันธุ์)
นักวิชาการคอมพิวเตอร์ชำนาญการ

ลงชื่อกรรมการ
(พ.จ.อ.ชุมพล เทียงธรรมดี)
หัวหน้าฝ่ายเทคโนโลยีสารสนเทศ

ลงชื่อกรรมการ
(ว่าที่ ร.ต. นรา พูลผล)
รท.ผอ.ส่วนเทคโนโลยีสารสนเทศฯ

๓. จุดติดตั้งกล่องโทรศัพท์วงจรปิดบริเวณพื้นที่อาคารหน่วยงานเมืองพัทยา

๓.๑. รายการอุปกรณ์โครงการติดตั้งกล่องวงจรปิดอาคารศาลาว่าการเมืองพัทยา (อาคาร ๑) (TVF) ปรับปรุงระบบโดย โครงการเพิ่มประสิทธิภาพระบบควบคุมและบริหารจัดการข้อมูลกล่องวงจรปิด
สัญญาเลขที่ ๙๔/๒๕๕๙ ลงวันที่ ๙ มี.ค. ๒๕๕๙

ตำแหน่งติดตั้งกล่องโทรศัพท์วงจรปิด		
๑. ลานจอดรถจักรยานยนต์ทางออก	๑๔. ทางเดินหน้างานบัตรประชาชน	๒๖. ทางเดินห้องประชุมชั้น ๔ (ฝั่งห้องน้ำชาย)
๒. สำนักการคลังฝ่ายพัสดุ	๑๕. ห้องงานบัตรประชาชนเมืองพัทยา	๒๗. ทางเข้ากองการเจ้าหน้าที่ด้านใน
๓. กองช่างสุขาภิบาล	๑๖. ห้อง Data Center	๒๘. ห้องกองการเจ้าหน้าที่ด้านใน กล้อง ๑
๔. ทางออกทางเชื่อมอาคาร	๑๗. ทางเข้าห้องนายก	๒๙. ห้องกองการเจ้าหน้าที่ด้านใน กล้อง ๒
๕. ลานจอดรถจักรยานยนต์ทางเข้า	๑๘. ทางเดินหน้าห้องรองนายก	๓๐. ทางออกกองการเจ้าหน้าที่ด้านใน
๖. ทางลอดใต้อาคารตึกหน้า	๑๙. ทางเดินหน้าห้องสำนักปลัด	๓๑. ส่วนบริหารการคลัง
๗. ทางเดินหน้าตรวจสอบภายใน	๒๐. ทางเดินหน้าห้องที่ปรึกษา	๓๒. ห้องสั่งการและควบคุม
๘. ทางเดินหน้าประชาสัมพันธ์	๒๑. สำนักปลัด	๓๓. สำนักทะเบียนราษฎร์ด้านใน
๙. บันไดทางขึ้นชั้น ๑	๒๒. สำนักพัฒนาสังคม	๓๔. สำนักทะเบียนราษฎร์ทางเข้า
๑๐. สำนักการคลังฝ่ายพัฒนารายได้	๒๓. ห้องที่ปรึกษา	๓๕. คอนแท็คเซ็นเตอร์ ๑๓๓๗
๑๑. งานพัฒนาส่งเสริมการท่องเที่ยว	๒๔. หน้าห้องปลัด	
๑๒. ด้านประตูทางเข้าห้อง CCR	๒๕. ทางเดินห้องประชุมชั้น ๔ (ฝั่งห้องน้ำหญิง)	
๑๓. ทางเดินหน้าห้อง Data Center		

ลงชื่อกรรมการ

(นางสาววรรรณ ปรีดาพันธุ์)

นักวิชาการคอมพิวเตอร์ชำนาญการ

ลงชื่อกรรมการ

(พ.จ.อ.ชุมพล เทียงธรรมดี)

หัวหน้าฝ่ายเทคโนโลยีสารสนเทศ

ลงชื่อ.....กรรมการ

(ว่าที่ ร.ต. นรา พูลผล)

ร.ผ.อ.ส่วนเทคโนโลยีสารสนเทศฯ

๓.๒. รายการอุปกรณ์โครงการกล้องโทรทัศน์วงจรปิดอาคารจอดรถและอาคารบริการประชาชน (TVC)
ปรับปรุงระบบโดย โครงการเพิ่มประสิทธิภาพระบบควบคุมและบริหารจัดการข้อมูลกล้องวงจรปิด
สัญญาเลขที่ ๙๔/๒๕๕๙ ลงวันที่ ๙ มี.ค. ๒๕๕๙

ตำแหน่งติดตั้งกล้องโทรทัศน์วงจรปิด		
๑. ป้อมยามทางเข้า ด้านหน้า	๒๒. ทางเดินชั้น ๓ ด้านหน้า	๔๓. ลานจอดรถ ๑A ชั้น ๑
๒. ป้อมยามทางออก ด้านหน้า	๒๓. หน้าลิฟท์ชั้น ๓	๔๔. ลานจอดรถ ๑B ชั้น ๑
๓. ทางเชื่อมอาคาร ๑ อาคาร ๒ ผัง ทางเข้า	๒๔. ทางเดินชั้น ๓ ด้านหลัง	๔๕. ทางออกลานจอดรถ ๑A ชั้น ๑
๔. ทางเชื่อมอาคาร ๑ อาคาร ๒ ผัง ทางออก	๒๕. หน้าห้องหัวหน้าฝ่ายวิศวกรรม โยธา	๔๖. ลานจอดรถ ๒A ชั้น ๒
๕. หน้าลิฟท์ชั้น ๑	๒๖. หน้าห้องผู้อำนวยการส่วน ควบคุมการก่อสร้าง	๔๗. ลานจอดรถ ๒B ชั้น ๒
๖. เทคกิจชั้นใต้ดิน	๒๗. หน้าห้องผู้อำนวยการส่วน ควบคุมอาคารและผังเมือง	๔๘. ลานจอดรถ ๓A ชั้น ๓
๗. ทางเข้าอาคารจอดรถ	๒๘. หน้าห้องหัวหน้าฝ่ายควบคุม อาคาร	๔๙. ลานจอดรถ ๓B ชั้น ๓
๘. ทางออกอาคารจอดรถ	๒๙. ทางเดินชั้น ๔ ด้านหน้า	๕๐. ลานจอดรถ ๔A ชั้น ๔
๙. ทางเดินหน้าห้องกฎหมาย	๓๐. หน้าลิฟท์ชั้น ๔	๕๑. ลานจอดรถ ๔B ชั้น ๔
๑๐. ด้านตรงข้ามลิฟท์ห้องเก็บของเทคกิจ ชั้นใต้ดิน	๓๑. หน้าห้อง ผอ. สำนักยุทธศาสตร์ และงบประมาณ	๕๒. ลานจอดรถ ๕A ชั้น ๕
๑๑. ทางเดินตรงข้ามสำนักงานเกษะล้าน	๓๒. หน้าห้องสำนักยุทธศาสตร์และ งบประมาณ	๕๓. ลานจอดรถ ๕B ชั้น ๕
๑๒. สำนักงานกฎหมาย	๓๓. หน้าห้องผู้อำนวยการส่วน สาธารณสุข	๕๔. ลานจอดรถ ๖A ชั้น ๖
๑๓. โรงอาหาร	๓๔. หน้าบันไดหนีไฟสำนักงาน สาธารณสุข ด้านหลัง	๕๕. ลานจอดรถ ๖B ชั้น ๖
๑๔. หน้าประตูทางเข้าห้องเทคกิจ	๓๕. ทางเดินเข้าจากทางเชื่อมตึกเก่า ประตูหน้าชั้น ๕	๕๖. ลานจอดรถ ๗A ชั้น ๗
๑๕. ห้องสำนักงานเทคกิจ	๓๖. ห้องประชุม ด้านหน้า	๕๗. ลานจอดรถ ๗B ชั้น ๗
๑๖. ทางเดินชั้น ๒ ด้านหน้า	๓๗. หน้าลิฟท์ชั้น ๕	๕๘. ลานจอดรถ ๘A ชั้น ๘
๑๗. หน้าลิฟท์ชั้น ๒	๓๘. ห้องประชุม ด้านหลัง	๕๙. ลานจอดรถ ๘B ชั้น ๘
๑๘. หน้าห้องหัวหน้าฝ่ายสวนสาธารณะ	๓๙. ทางเดินชั้น ๕ ด้านหน้า	๖๐. ลานจอดรถ ๙A ชั้น ๙
๑๙. หน้าห้องผู้อำนวยการส่วนการโยธา	๔๐. ห้องกิจการสภา (ด้านหลัง)	๖๑. ลานจอดรถ ๙B ชั้น ๙
๒๐. หัวหน้าฝ่ายกิจการโรงเรียนและ นักเรียน	๔๑. ทางเดินชั้น ๕ ด้านหลัง	๖๒. ด้านหลังโรงอาหาร
๒๑. หน้าห้องหัวหน้าฝ่ายส่งเสริมศาสนา ศิลปะและวัฒนธรรม	๔๒. สำนักงานกิจการสภา (ด้านหน้า)	

ลงชื่อกรรมการ

(นางสาวรารารวม ปรีดาพันธุ์)

นักวิชาการคอมพิวเตอร์ชำนาญการ

ลงชื่อกรรมการ

(พ.จ.อ.ชุมพล เทียงธรรมดี)

หัวหน้าฝ่ายเทคโนโลยีสารสนเทศ

ลงชื่อกรรมการ

(ว่าที่ ร.ต. นรา พูลผล)

รท.ผอ.ส่วนเทคโนโลยีสารสนเทศฯ

๓.๓. รายการอุปกรณ์โครงการพัฒนาศักยภาพระบบกล้องโทรทัศน์วงจรปิด
ภายในอาคารลานจอดรถเมืองพัทยา (TVE)
ปรับปรุงระบบโดย โครงการเพิ่มประสิทธิภาพระบบควบคุมและบริหารจัดการข้อมูลกล้องวงจรปิด
สัญญาเลขที่ ๙๔/๒๕๕๙ ลงวันที่ ๙ มี.ค. ๒๕๕๙

ตำแหน่งติดตั้งกล้องโทรทัศน์วงจรปิด		
๑. ลานจอดรถ ๑B ชั้น๑	๘. ลานจอดรถ ๔B ชั้น๔	๑๕. ลานจอดรถ ๗B ชั้น๗
๒. ลานจอดรถ ๒A ชั้น๒	๙. ลานจอดรถ ๕A ชั้น๕	๑๖. ลานจอดรถ ๘A ชั้น๘
๓. ลานจอดรถ ๒B ชั้น๒	๑๐. ลานจอดรถ ๕B ชั้น๕	๑๗. ลานจอดรถ ๘B ชั้น๘
๔. ทางเชื่อมอาคารใหม่ลานจอดรถ ๒B ชั้น๒	๑๑. ทางเชื่อมอาคารใหม่ลานจอดรถ ๕B ชั้น๕	๑๘. ทางเชื่อมอาคารใหม่ลานจอดรถ ๘B ชั้น๘
๕. ลานจอดรถ ๓A ชั้น๓	๑๒. ลานจอดรถ ๖A ชั้น๖	๑๙. ลานจอดรถ ๙A ชั้น๙
๖. ลานจอดรถ ๓B ชั้น๓	๑๓. ลานจอดรถ ๖B ชั้น๖	๒๐. ลานจอดรถ ๙B ชั้น๙
๗. ลานจอดรถ ๔A ชั้น๔	๑๔. ลานจอดรถ ๗A ชั้น๗	

ลงชื่อกรรมการ
(นางสาวรารวรรณ ปรีดาพันธุ์)
นักวิชาการคอมพิวเตอร์ชำนาญการ

ลงชื่อกรรมการ
(พ.จ.อ.ชุมพล เทียงธรรมดี)
หัวหน้าฝ่ายเทคโนโลยีสารสนเทศ

ลงชื่อกรรมการ
(ว่าที่ ร.ต. นรา พูลผล)
ร.ผอ.ส่วนเทคโนโลยีสารสนเทศฯ

๓.๔. โครงการเพิ่มศักยภาพระบบกล้องโทรทัศน์วงจรปิดเพื่อการเฝ้าระวังภัยคุกคามเยาวชน
โรงเรียนเมืองพัทยา (SCH)

ตำแหน่งติดตั้งกล้องโทรทัศน์วงจรปิด		
๑. กล้องโทรทัศน์วงจรปิดชนิดอยู่กับที่ (กล้องรับภาพ) โรงเรียนเมืองพัทยา ๑		
๑. ภายนอกอาคารอนุบาล (๑) ๒. ภายนอกอาคารอนุบาล (๒) ๓. ภายในอาคารอนุบาล (๑) ๔. ภายนอกอาคารอนุบาล (๓) ๕. ภายในอาคารอนุบาล (๒) ๖. ภายนอกอาคารอนุบาล (๔) ๗. สนามเด็กเล่น ๘. ลานอเนกประสงค์ ๙. อาคารอเนกประสงค์ ๑ ชั้น ๑ (๑) ๑๐. อาคารอเนกประสงค์ ๑ ชั้น ๑ (๒) ๑๑. อาคารอเนกประสงค์ ๑ ชั้น ๒ ๑๒. อาคารอเนกประสงค์ ๑ ชั้น ๓ ๑๓. ภายนอกอาคารไม้ (๑) ๑๔. อาคารไม้ (๑)	๑๕. อาคารไม้ (๒) ๑๖. ภายนอกอาคารหอประชุม/โรงอาหาร ๑๗. อาคารหอประชุมฯ หอประชุม ๑๘. อาคารหอประชุมฯ โรงอาหาร (๑) ๑๙. อาคารหอประชุมฯ โรงอาหาร (๒) ๒๐. ภายนอกอาคารอเนกประสงค์ ๒ (๑) ๒๑. อาคารอเนกประสงค์ ห้องสมุด ๒๒. ภายนอกอาคารอเนกประสงค์ ๒ (๒)	๒๓. ภายนอกอาคารอเนกประสงค์ ๒ (๓) ๒๔. อาคารอเนกประสงค์ ๒ ชั้น ๑ ๒๕. อาคารอเนกประสงค์ ๒ ชั้น ๒ ๒๖. อาคารอเนกประสงค์ ๒ ชั้น ๓ ๒๗. อาคารเรียนชั้น ๑ ๒๘. ภายนอกอาคารเรียน (๑) ๒๙. ภายนอกอาคารเรียน (๒) ๓๐. ภายนอกอาคารเรียน (๓) ๓๑. อาคารเรียนชั้น ๒ ๓๒. อาคารเรียนชั้น ๓ ๓๓. อาคารเรียนชั้น ๔ ๓๔. หน้าอาคารอเนกประสงค์
๒. กล้องโทรทัศน์วงจรปิดชนิดอยู่กับที่ (กล้องรับภาพ) โรงเรียนเมืองพัทยา ๒		
๑. ภายนอกอาคารเรียน (๑) ๒. ภายนอกอาคารเรียน (๒) ๓. ภายนอกอาคารเรียน (๓) ๔. ภายนอกอาคารเรียน (๔) ๕. บริเวณห้องน้ำหญิง (๑) ๖. บริเวณห้องน้ำหญิง (๒) ๗. ภายนอกอาคาร ๖ (๑) ๘. ภายนอกอาคาร ๖ (๒) ๙. ภายนอกอาคาร ๖ (๓) ๑๐. ภายนอกอาคาร ๖ (๔) ๑๑. ภายนอกอาคาร ๕ (๑) ๑๒. ภายนอกอาคาร ๕ (๒) ๑๓. บริเวณห้องน้ำชาย ๑๔. ภายนอกอาคารอนุบาล (๑)	๑๕. ภายนอกอาคารอนุบาล (๒) ๑๖. ภายนอกอาคารอนุบาล (๓) ๑๗. โรงอาหาร (๑) ๑๘. บริเวณสนามเด็กเล่น ๑๙. ภายนอกอาคาร ๒ (๑) ๒๐. ภายนอกอาคาร ๒ (๒) ๒๑. ภายนอกอาคาร ๒ (๓) ๒๒. ภายนอกอาคาร ๒ (๔) ๒๓. ภายนอกห้องสมุด (๑) ๒๔. ภายนอกห้องสมุด (๒) ๒๕. ภายนอกห้องสมุด (๓) ๒๖. โรงอาหาร (๒) ๒๗. ภายนอกอาคารอเนกประสงค์ (๑)	๒๘. ภายนอกอาคารอเนกประสงค์ (๒) ๒๙. บริเวณหอพระ (๑) ๓๐. บริเวณหอพระ (๒) ๓๑. ภายนอกอาคารพิพิธภัณฑ์ ๓๒. ภายนอกอาคารพิพิธภัณฑ์ ๓๓. บริเวณถนนเลียบริมสนามฟุตบอล (๑) ๓๔. บริเวณถนนเลียบริมสนามฟุตบอล (๒) ๓๕. ทางเข้าอาคารอเนกประสงค์
๓. กล้องโทรทัศน์วงจรปิดชนิดอยู่กับที่ (กล้องรับภาพ) โรงเรียนเมืองพัทยา ๓		
๑. ทางเข้าอาคารอนุบาล ๒. บริเวณภายในอนุบาล ๓. บริเวณภายนอกอาคาร ๑ (๑) ๔. บริเวณภายนอกอาคาร ๑ (๒) ๕. บริเวณภายนอกอาคาร ๑ (๓) ๖. อาคาร ๑ ทางลัด ๗. บริเวณภายนอกโรงอาหาร (๑)	๑๒. บริเวณภายนอกห้องน้ำ ๑๓. อาคาร ๔ โถงอาคาร ๑๔. อาคาร ๔ ชั้น ๑ ๑๕. อาคาร ๔ ชั้น ๒ ๑๖. อาคาร ๔ ชั้น ๓ ๑๗. บริเวณภายนอกอาคาร ๓	๒๓. อาคาร ๒ โถงอาคาร (๒) ๒๔. อาคาร ๒ โถงอาคาร (๓) ๒๕. อาคาร ๒ โถงอาคาร (๔) ๒๖. บริเวณสนามกีฬา ๒๗. อาคาร ๒ ชั้น ๒ (๑) ๒๘. อาคาร ๒ ชั้น ๓ (๑) ๒๙. อาคาร ๒ ชั้น ๔ (๑)

ลงชื่อกรรมการ

(นางสาวรารวรรณ ปรีดาพันธ์)

นักวิชาการคอมพิวเตอร์ชำนาญการ

ลงชื่อกรรมการ

(พ.จ.อ.ชุมพล เทียงธรรมดี)

หัวหน้าฝ่ายเทคโนโลยีสารสนเทศ

ลงชื่อ.....กรรมการ

(ว่าที่ ร.ต. นรา พูลผล)

ร.ก.ผอ.ส่วนเทคโนโลยีสารสนเทศฯ

๓.๔. โครงการเพิ่มศักยภาพระบบกล้องโทรทัศน์วงจรปิดเพื่อการเฝ้าระวังภัยคุกคามเยาวชน
โรงเรียนเมืองพัทยา (SCH)

๘. โรงอาหาร (๑)	๑๘. อาคาร ๓ ชั้น ๒๑๙. Nb5๓	๓๐. อาคาร ๒ ชั้น ๒ (๒)
๙. โรงอาหาร (๒)	๑๙. อาคาร ๓ ชั้น ๓	๓๑. อาคาร ๒ ชั้น ๓ (๒)
๑๐. โรงอาหาร (๓)	๒๐. อาคาร ๓ ชั้น ๔	๓๒. อาคาร ๒ ชั้น ๔ (๒)
๑๑. บริเวณภายนอกโรงอาหาร (๒)	๒๑. บริเวณภายนอกอาคาร ๒	๓๓. บริเวณภายนอกอาคาร ๔
	๒๒. อาคาร ๒ โถงอาคาร (๑)	๓๔. บริเวณภายนอกอาคาร ๑
๔. กล้องโทรทัศน์วงจรปิดชนิดอยู่กับที่ (กล้องรับภาพ) โรงเรียนเมือง ๔		
๑. ทางหน้าเดินอาคาร ๑ (๑)	๑๑. บริเวณภายนอกอาคาร ๒	๒๐. โรงอาหาร (๑)
๒. ทางเดินหน้าอาคาร ๑ (๒)	๑๒. บริเวณภายนอกอาคาร ๒	๒๑. โรงอาหาร (๒)
๓. อาคาร ๑ ชั้น ๑ (๑)	๑๓. บริเวณภายนอกอาคาร ๒	๒๒. อาคาร ๓ ชั้น ๒ (๑)
๔. อาคาร ๑ ชั้น ๑ (๒)	๑๔. อาคาร ๒ ชั้น ๒ (๑)	๒๓. อาคาร ๓ ชั้น ๒ (๒)
๕. อาคาร ๑ ชั้น ๒ (๑)	๑๕. อาคาร ๒ ชั้น ๒ (๒)	๒๔. อาคาร ๓ ชั้น ๓ (๑)
๖. อาคาร ๑ ชั้น ๒ (๒)	๑๖. อาคาร ๒ ชั้น ๓ (๑)	๒๕. อาคาร ๓ ชั้น ๓ (๒)
๗. อาคาร ๑ ชั้น ๓ (๑)	๑๗. อาคาร ๒ ชั้น ๓ (๒)	๒๖. บริเวณภายนอกอาคาร ๓
๘. อาคาร ๑ ชั้น ๓ (๒)	๑๘. บริเวณภายนอก สนามกีฬา	
๙. บริเวณด้านหลังอาคาร ๑	๑๙. หน้าห้องน้ำอาคาร ๑	
๑๐. บริเวณประตูทางเข้า		
๕. กล้องโทรทัศน์วงจรปิดชนิดอยู่กับที่ (กล้องรับภาพ) โรงเรียนเมืองพัทยา ๕		
๑. ลานจอดรถจักรยานยนต์ (๑)	๑๓. อาคาร ๒ ชั้น ๒ (๑)	๒๔. บริเวณภายนอกอาคาร ๔
๒. ลานจอดรถจักรยานยนต์ (๒)	๑๔. อาคาร ๒ ชั้น ๒ (๒)	๒๕. อาคาร ๒ ห้องธนาคารโรงเรียน (๒)
๓. ลานจอดรถจักรยานยนต์ (๓)	๑๕. อาคาร ๒ ห้องธนาคารโรงเรียน (๑)	๒๖. อาคาร ๔ ชั้น ๒
๔. ทางเข้าอาคาร ๑	๑๖. อาคาร ๒ ห้องสมุด	๒๗. บริเวณทางเข้าอาคาร ๔
๕. อาคาร ๑ โรงอาหาร	๑๗. ภายนอกอาคาร ๓	๒๘. บริเวณสนามเด็กเล่น (๑)
๖. บริเวณทางเดินอาคาร ๑	๑๘. อาคาร ๓ โรงอาหาร (๑)	๒๙. อาคาร ๔ ห้องคอมพิวเตอร์
๗. ภายนอกอาคาร ๑	๑๙. อาคาร ๓ โรงอาหาร (๒)	๓๐. อาคาร ๕ โถงอาคาร
๘. บริเวณภายนอกห้องผู้บริหาร	๒๐. อาคาร ๓ โรงอาหาร (๓)	๓๑. อาคาร ๕ ชั้น ๒
๙. หน้าห้องธุรการ	๒๑. อาคาร ๓ ชั้น ๒	๓๒. อาคาร ๕ ห้องคอมพิวเตอร์
๑๐. ภายนอกอาคาร ๒ (๑)	๒๒. บริเวณภายนอกอาคาร ๓	๓๓. บริเวณสนามเด็กเล่น (๒)
๑๑. บริเวณทางเดินอาคาร ๒ (๑)	๒๓. บริเวณภายนอกอาคาร ๔	๓๔. ทางเข้าโรงเรียน
๑๒. บริเวณทางเดินอาคาร ๒		๓๕. ภายนอกอาคาร ๒ (๒)
๖. กล้องโทรทัศน์วงจรปิดชนิดอยู่กับที่ (กล้องรับภาพ) โรงเรียนเมืองพัทยา ๖		
๑. อาคาร ๑ ห้องสภกรณ์	๑๒. อาคาร ๓ รั้วหลังอาคาร	๒๓. สนามกีฬาใหญ่ (๓)
๒. บริเวณภายนอกอาคาร ๑ (๑)	๑๓. อาคาร ๓ ห้องน้ำ (๑)	๒๔. บริเวณภายนอก อาคารอนุบาล
๓. อาคาร ๑ โรงอาหาร (๑)	๑๔. อาคาร ๓ ห้องน้ำ (๒)	๒๕. ประตูทางเข้าข้างอาคารอนุบาล
๔. อาคาร ๑ โรงอาหาร (๒)	๑๕. อาคาร ๓ ห้องน้ำ (๓)	๒๖. สนามเด็กเล่น (๑)
๕. บริเวณภายนอกอาคาร ๑ (๒)๖. N๕S๖	๑๖. ทางเข้าอาคาร ๓ (๑)๑๗.	๒๗. สนามเด็กเล่น (๒)
๖. บริเวณภายนอกอาคาร ๑ (๓)	๑๗. ทางเข้าอาคาร ๓ (๒)	๒๘. อาคารอนุบาล บริเวณภายนอก
๗. อาคาร ๒ รั้วหลังอาคาร	๑๘. บริเวณภายนอกอาคาร ๓	๒๙. อาคารอนุบาล จุดล้างหน้า
๘. บริเวณภายนอกอาคาร ๒	๑๙. บริเวณภายนอกอาคาร ๓	๓๐. บริเวณภายนอกด้านข้างอาคารอนุบาล

ลงชื่อกรรมการ

(นางสาววรรรณ ปรีดาพันธ์)

นักวิชาการคอมพิวเตอร์ชำนาญการ

ลงชื่อกรรมการ

(พ.จ.อ.ชุมพล เทียงธรรมดี)

หัวหน้าฝ่ายเทคโนโลยีสารสนเทศ

ลงชื่อ.....กรรมการ

(ว่าที่ ร.ต. นรา พูลผล)

ร.ก.ผอ.ส่วนเทคโนโลยีสารสนเทศฯ

๓.๔. โครงการเพิ่มศักยภาพระบบกล้องโทรทัศน์วงจรปิดเพื่อการเฝ้าระวังภัยคุกคามเยาวชน
โรงเรียนเมืองพัทยา (SCH)

<p>๙. อาคาร ๒ โถงอาคาร ๑๐. ภายในอาคารอนุบาล ๑๑. สนามกีฬา ข้างอาคาร ๒-๓</p>	<p>๒๐. บริเวณภายนอกอาคาร (ตึก ฟ้า) ๒๑. สนามกีฬาใหญ่ (๑) ๒๒. สนามกีฬาใหญ่ (๒)</p>	<p>๓๑. บริเวณด้านข้างโรงเรียน (๑) ๓๒. บริเวณด้านข้างโรงเรียน (๒) ๓๓. ประตูทางเข้าโรงเรียน ๓๔. ด้านหน้าโรงเรียน ๓๕. บริเวณภายนอกหน้าอาคาร ๒</p>
<p>๗. กล้องโทรทัศน์วงจรปิดชนิดอยู่กับที่ (กล้องรับภาพ) โรงเรียนเมืองพัทยา ๗</p>		
<p>๑. โรงอาหารชั้นล่าง (๑) ๒. โรงอาหารชั้นล่าง (๒) ๓. อาคาร ๕ ชั้น ๒ ๔. อาคาร ๕ ชั้น ๓ ๕. อาคาร ๔ บริเวณภายนอก ๖. อาคาร ๖ บริเวณภายนอก (๑) ๗. อาคาร ๖ บริเวณภายนอก (๒) ๘. อาคาร ๖ บริเวณภายนอก (๓) ๙. อาคาร ๖ บริเวณภายนอก (๔) ๑๐. อาคาร ๖ ชั้น ๑ ๑๑. อาคาร ๗ บริเวณภายนอก ๑๒. อาคารใหม่สี่เหลี่ยม บริเวณภายนอก (๑)</p>	<p>๑๓. อาคารใหม่สี่เหลี่ยม บริเวณ ภายนอก (๒) ๑๔. บริเวณซุ้มพักผ่อน ๑๕. อาคาร ๗ โถงอาคาร (๑) ๑๖. อาคาร ๗ โถงอาคาร (๒) ๑๗. อาคาร ๗ ชั้น ๒ ๑๘. อาคาร ๗ ชั้น ๓ ๑๙. อาคาร ๗ ชั้น ๔ ๒๐. อาคาร ๓ บริเวณภายนอก ๒๑. อาคาร ๓ ทางขึ้นชั้น ๒ ๒๒. อาคาร ๓ ชั้น ๒ ๒๓. อาคาร ๓ ชั้น ๑</p>	<p>๒๔. อาคาร ๓ ชั้น ๓ ๒๕. สนามกีฬาในร่ม บริเวณภายนอก ๒๖. สนามกีฬาในร่ม (๑) ๒๗. สนามบึงปอง ๒๘. สนามกีฬาในร่ม (๒) ๒๙. สนามกีฬาในร่ม (๓) ๓๐. สนามบาสเกตบอล ๓๑. สนามวอลเลย์บอล ๓๒. สนามฟุตบอล ๓๓. บริเวณภายนอก ข้างสนามบาส ๓๔. บริเวณภายนอก ข้างทางออก ๓๕. สนามเด็กเล่น</p>
<p>๘. กล้องโทรทัศน์วงจรปิดชนิดอยู่กับที่ (กล้องรับภาพ) โรงเรียนเมืองพัทยา ๘</p>		
<p>๑. ห้องพยาบาล ด้านข้าง(๑) ๒. ห้องพยาบาล ด้านข้าง(๒) ๓. ห้องพยาบาล ด้านข้าง(๓) ๔. ห้องสหกรณ์ ด้านข้าง (๑) ๕. ห้องสหกรณ์ ด้านข้าง(๒) ๖. โรงยิม ภายใน(๑) ๗. โรงยิม ภายใน(๒) ๘. โรงยิม ภายนอก (๑) ๙. โรงยิม ภายนอก (๒) ๑๐. อาคาร ๕ ด้านหน้า ๑๑. อาคาร ๕ ด้านหลัง (๑) ๑๒. อาคาร ๕ ชั้น ๑ (๑) ๑๓. อาคาร ๕ ชั้น ๑ (๒)</p>	<p>๑๔. อาคาร ๕ ด้านหลัง (๒) ๑๕. อาคาร ๒ ภายนอก ๑๖. อาคาร ๒ โรงอาหาร (๑) ๑๗. อาคาร ๒ โรงอาหาร (๒) ๑๘. สนามกีฬา ๑๙. อาคาร ๑ โรงอาหาร ๒๐. อาคารธุรการ ๒๑. อาคารธุรการ ด้านหลัง ๒๒. อาคารธุรการ ด้านหลัง (๑) ๒๓. อาคารธุรการ บันไดทางขึ้น ๒๔. ห้องน้ำชาย</p>	<p>๒๕. กำแพงตรงข้ามวัดซิกซ์ ๒๖. รั้วด้านหลังโรงเรียน ๒๗. อาคารอนุบาล ด้านนอก ๒๘. อาคารอนุบาล ด้านใน ๒๙. อาคารพิทยานุถูล ทางเดิน ภายนอก ๓๐. อาคารพิทยานุถูล ห้องสมุด ๓๑. โรงอาหาร (๑) ๓๒. โรงอาหาร (๒) ๓๓. โรงอาหาร ภายนอก ๓๔. บ้านพักครู๓๕. N๒S๘ camera ๓๕. บริเวณทางเข้าโรงเรียน</p>
<p>๙. กล้องโทรทัศน์วงจรปิดชนิดอยู่กับที่ (กล้องรับภาพ) โรงเรียนเมืองพัทยา ๙</p>		
<p>๑. ทางเข้าโรงเรียน ๒. อาคารอนุบาล ทางเข้า ๓. อาคารอนุบาล โถงอาคาร (๑) ๔. อาคารอนุบาล โรงอาหาร</p>	<p>๑๓. อาคาร ๔ โถงอาคาร ๑๔. อาคาร ๔ บริเวณภายนอก ๑๕. อาคาร ๔ บริเวณภายนอก ๑๖. อาคาร ๖ ชั้น ๔</p>	<p>๒๔. อาคาร ๖ ชั้น ๒ ๒๕. อาคาร ๖ ด้านหลัง ๒๖. อาคาร ๖ ด้านหน้า ๒๗. อาคาร ๗ ทางเดินด้านหน้า</p>

ลงชื่อกรรมการ

(นางสาวรารวรรณ ปรีดาพันธุ์)

นักวิชาการคอมพิวเตอร์ชำนาญการ

ลงชื่อกรรมการ

(พ.จ.อ.ชุมพล เทียงธรรมดี)

หัวหน้าฝ่ายเทคโนโลยีสารสนเทศ

ลงชื่อ.....กรรมการ

(ว่าที่ ร.ต. นรา พูลผล)

ร.ผอ.ส่วนเทคโนโลยีสารสนเทศฯ

๓.๔. โครงการเพิ่มศักยภาพระบบกล้องโทรทัศน์วงจรปิดเพื่อการเฝ้าระวังภัยคุกคามเยาวชน
โรงเรียนเมืองพัทยา (SCH)

๕. อาคาร ๒ บริเวณสนามเด็กเล่น ๖. อาคาร ๒ ห้องน้ำ ๗. อาคาร ๒ ชุมนักผ่อน ๘. สนามฟุตบอล ๙. อาคาร ๓ โถงอาคาร ๑๐. ลานจอดรถ ข้างสนามฟุตบอล ๑๑. อาคารอนุบาล โถงอาคาร (๒) ๑๒. รั้วข้างสนามฟุตบอล	๑๗. อาคาร ๕ ด้านหลัง ๑๘. อาคาร ๕ โรงอาหาร ๑๙. อาคาร ๖ ชั้น ๑ ๒๐. อาคาร ๕ ห้องครัว ๒๑. อาคาร ๖ ชั้น ๓ ๒๒. อาคาร ๖ โรงอาหาร ๒๓. อาคาร ๕ บริเวณภายนอก	๒๘. อาคาร ๗ ด้านหลัง ๒๙. อาคาร ๘ ห้องเก็บของ ๓๐. อาคาร ๘ ทางเข้าอาคาร ๓๑. อาคาร ๘ ถนนด้านหน้า ๓๒. มุมข้างสนามฟุตบอล (๑) ๓๓. มุมข้างสนามฟุตบอล (๒) ๓๔. มุมข้างสนามฟุตบอล (๓) ๓๕. บริเวณภายนอก อาคาร ๓ -
๑๐. กล้องโทรทัศน์วงจรปิดชนิดอยู่กับที่ (กล้องรับภาพ) โรงเรียนเมืองพัทยา ๑๐		
๑. โรงอาหาร (๑) ๒. โรงอาหาร ภายนอกอาคาร ๓. โรงอาหาร (๒) ๔. ตึกอนุบาล ภายนอกอาคาร ๕. ตึกอนุบาล (๑) ชั้น ๑ ๖. ตึกอนุบาล (๒) ชั้น ๑ ๗. ตึกอนุบาล ห้องคอมพิวเตอร์ ชั้น ๘. ตึกอนุบาล ห้องเรียน ชั้น ๒ ๙. ตึกมัธยม ทางเดิน ชั้น ๒ ๑๐. ตึกมัธยม ทางเดิน ชั้น ๓ ๑๑. ตึกมัธยม ทางเดิน ชั้น ๔ ๑๒. ตึกมัธยม โถงอาคาร (๑) ชั้น ๑๓. ตึกมัธยม ภายนอกอาคาร	๑๔. ห้องสมุด (๑) ๑๕. ห้องสมุด (๒) ๑๖. บ้านพักครู โถงอาคาร ชั้น ๑ ๑๗. บ้านพักครู ทางเดิน (๑) ชั้น ๑๘. บ้านพักครู ทางเดิน (๒) ชั้น ๑๙. บ้านพักครู ทางเดิน ชั้น ๓ ๒๐. ห้องสมุด (๑) ภายนอกอาคาร ๒๑. ห้องสมุด (๒) ภายนอกอาคาร ๒๒. สหกรณ์ ภายนอกอาคาร ๒๓. โรงรถ ๒๔. ศาลา (๑) ๒๕. ศาลา (๒)	๒๖. ตึกมัธยม (๒) โถงอาคาร ชั้น ๑ ๒๗. ตึกอำนวยการ ภายนอกอาคาร ๒๘. ตึกอำนวยการ (๑) โถงอาคาร ชั้น ๑ ๒๙. ตึกอำนวยการระเบียบห้องธุรการ ๓๐. ตึกอำนวยการ ทางเดิน ชั้น ๓๑. ตึกอำนวยการ (๒) โถงอาคาร ชั้น ๑ ๓๒. ตึกอำนวยการ ทางเดิน ชั้น ๓๓. ตึกอำนวยการ ทางเดิน ชั้น ๓๔. ประตูทางเข้า-ออก โรงเรียน)
๑๑. กล้องโทรทัศน์วงจรปิดชนิดอยู่กับที่ (กล้องรับภาพ) โรงเรียนเมืองพัทยา ๑๑		
๑. ทางเข้าโรงเรียน ๒. อาคาร ๑ โรงอาหาร ๓. อาคาร ๑ ชั้น ๑ ๔. อาคาร ๒ ห้องน้ำ ๕. อาคาร ๒ ชั้น ๑๖. N๔S๑๑ camera ๖. อาคาร ๒ บริเวณภายนอก ๗. อาคาร ๒ ชั้น ๒ ๘. อาคาร ๒ โรงอาหาร ๙. อาคาร ๒ ชั้น ๓ ๑๐. อาคาร ๒ ชั้น ๔ ๑๑. อาคาร ๓ ด้านหน้า (๑) ๑๒. อาคาร ๓ ด้านหน้า (๒)	๑๓. อาคาร ๓ ด้านหลัง ๑๔. อาคาร ๓ ชั้น ๑ ๑๕. อาคาร ๓ ชั้น ๒ ๑๖. อาคาร ๓ ชั้น ๓ ๑๗. อาคาร ๔ ด้านหน้า ๑๘. อาคาร ๔ ด้านหลัง ๑๙. อาคาร ๕ ห้องโถงชั้น ๑ ๒๐. อาคาร ๕ ด้านหลัง ๒๑. อาคาร ๕ หน้าห้องน้ำ (๑) ๒๒. อาคาร ๕ หน้าห้องน้ำ (๒) ๒๓. ถนนหน้าอาคาร ๓-๕ ๒๔. อาคาร ๕ หน้าห้องน้ำ (๓)	๒๕. โรงยิม (๑) ๒๖. โรงยิม (๒) ๒๗. ถนนหน้าอาคาร ๑-๒ ๒๘. โรงยิม ทางเข้าโรงเรียน (๑)๒๙. ๒๙. โรงยิม ทางเข้าโรงเรียน ๓๐. หน้าโรงเรียน (๑) ๓๑. หน้าโรงเรียน (๒) ๓๒. หน้าโรงเรียน (๓) ๓๓. สระว่ายน้ำ ด้านหลัง ๓๔. สระว่ายน้ำ ๓๕. หน้าโรงยิม ที่จอดรถยนต์)

ลงชื่อกรรมการ

(นางสาวรารวรรณ ปรีดาพันธุ์)

นักวิชาการคอมพิวเตอร์ชำนาญการ

ลงชื่อกรรมการ

(พ.จ.อ.ชุมพล เทียงธรรมดี)

หัวหน้าฝ่ายเทคโนโลยีสารสนเทศ

ลงชื่อ.....กรรมการ

(ว่าที่ ร.ต. นรา พูลผล)

ร.ก.ผอ.ส่วนเทคโนโลยีสารสนเทศฯ

๓.๕. โครงการติดตั้งกล้องวงจรปิดพร้อมอุปกรณ์ไร้สายและอุปกรณ์ประกอบอาคารพักแพทย์โรงพยาบาล
เมืองพัทยา (DOM)

ตำแหน่งติดตั้งกล้องโทรทัศน์วงจรปิด		
๑.ชั้น ๑ ตัวที่ ๑	๑๒.ชั้น ๔ ตัวที่ ๒	๒๓.ชั้น ๘ ตัวที่ ๑
๒.ชั้น ๑ ตัวที่ ๒	๑๓.ชั้น ๔ ตัวที่ ๓	๒๔.ชั้น ๘ ตัวที่ ๒
๓.ชั้น ๑ ตัวที่ ๓	๑๔.ชั้น ๕ ตัวที่ ๑	๒๕.ชั้น ๘ ตัวที่ ๓
๔.ชั้น ๑ ตัวที่ ๔	๑๕.ชั้น ๕ ตัวที่ ๒	๒๖.ชั้น ๘ ตัวที่ ๔
๕.ชั้น ๒ ตัวที่ ๑	๑๖.ชั้น ๕ ตัวที่ ๓	๒๗. ด้านข้างอาคาร ตัวที่ ๑
๖.ชั้น ๒ ตัวที่ ๒	๑๗.ชั้น ๖ ตัวที่ ๑	๒๘. ด้านข้างอาคาร ตัวที่ ๒
๗.ชั้น ๒ ตัวที่ ๓	๑๘.ชั้น ๖ ตัวที่ ๒	๒๙. ด้านข้างอาคาร ตัวที่ ๓
๘.ชั้น ๓ ตัวที่ ๑	๑๙.ชั้น ๖ ตัวที่ ๓	๓๐. ด้านข้างอาคาร ตัวที่ ๔
๙.ชั้น ๓ ตัวที่ ๒	๒๐.ชั้น ๗ ตัวที่ ๑	๓๑. ด้านข้างอาคาร ตัวที่ ๕
๑๐.ชั้น ๓ ตัวที่ ๓	๒๑.ชั้น ๗ ตัวที่ ๒	๓๒. ด้านข้างอาคาร ตัวที่ ๖
๑๑.ชั้น ๔ ตัวที่ ๑	๒๒.ชั้น ๗ ตัวที่ ๓	๓๓. ด้านข้างอาคาร ตัวที่ ๗

ลงชื่อกรรมการ
(นางสาวรารวรรณ ปรีดาพันธุ์)
นักวิชาการคอมพิวเตอร์ชำนาญการ

ลงชื่อกรรมการ
(พ.จ.อ.ชุมพล เทียงธรรมดี)
หัวหน้าฝ่ายเทคโนโลยีสารสนเทศ

ลงชื่อ.....กรรมการ
(ว่าที่ ร.ต. นรา พูลผล)
รก.ผอ.ส่วนเทคโนโลยีสารสนเทศฯ

๔. จุดติดตั้งกล่องโทรศัพท์วงจรปิดบริเวณพื้นที่สาธารณะ

๔.๑. รายการอุปกรณ์โครงการระบบก่อสร้างปรับปรุงภูมิทัศน์ บริเวณลานโพธิ์-นาเกลือ (TVL)

ตำแหน่งติดตั้งกล่องโทรศัพท์วงจรปิด		
๑. ลานจอดรถตลาดสดลานโพธิ์	๔. ลานเอนกประสงค์ลานโพธิ์	
๒. สนามเด็กเล่นสวนสาธารณะลานโพธิ์	๕. ลานเครื่องออกกำลังกาย	
๓. ศาลาข้างลานเอนกประสงค์ลานโพธิ์	สวนสาธารณะลานโพธิ์	


ลงชื่อกรรมการ
 (นางสาวรารวรรณ ปรีดาพันธุ์)
 นักวิชาการคอมพิวเตอร์ชำนาญการ


ลงชื่อกรรมการ
 (พ.จ.อ.ชุมพล เทียงธรรมดี)
 หัวหน้าฝ่ายเทคโนโลยีสารสนเทศ


ลงชื่อกรรมการ
 (ว่าที่ ร.ต. นรา พูลผล)
 รก.ผอ.ส่วนเทคโนโลยีสารสนเทศฯ

๔.๒. รายการอุปกรณ์โครงการปรับปรุงสวนเฉลิมพระเกียรติ (เขาพระใหญ่) ระยะที่ ๒ (TVM)

ตำแหน่งติดตั้งกล้องโทรทัศน์วงจรปิด		
๑. โค้งทางออก ๒. ลานจอดรถด้านบน ๓. บ้านใต้ทางลง ๔. โค้งทางลง	๕. สนามเด็กเล่น ๖. ลานจอดรถด้านล่าง ๗. แอควาเรียม	๘. สกายวอล์ค ๙. คลับเฮ้าส์ ๑๐. ทางลงบันไดสนามถนนบ้าน- จักรยาน

ลงชื่อ  กรรมการ
(นางสาววารวรรณ ปรีดาพันธุ์)
นักวิชาการคอมพิวเตอร์ชำนาญการ

ลงชื่อ  กรรมการ
(พ.จ.อ.ชุมพล เทียงธรรมดี)
หัวหน้าฝ่ายเทคโนโลยีสารสนเทศ

ลงชื่อ  กรรมการ
(ว่าที่ ร.ต. นรา พูลผล)
รท.ผอ.ส่วนเทคโนโลยีสารสนเทศฯ