

๑.๗. โครงการติดตั้งระบบตรวจสอบและแจ้งเตือนการกระทำผิดกฎหมายบริเวณชายหาดพัทยาและ
วอล์คกิ้งสตรีทที่สามารถให้การตอบสนองต่อการจัดการได้ทันที (TVN)

๑๐๘. บริเวณ สถานีตำรวจภูธรเมืองพัทยา	๑๘๖. บริเวณ หน้า MIKE Plaza	๒๖๓. บริเวณ ถนนพัทยาใต้ - ซอย
๑๐๙. บริเวณ ศูนย์การค้า Central Beach Pattaya	๑๘๗. บริเวณ หน้า MIKE Plaza	๑๖ (บงกช)
๑๑๐. บริเวณ ศูนย์การค้า Central Beach Pattaya	๑๘๘. บริเวณ หน้า MIKE Plaza	๒๖๔. บริเวณ ถนนพัทยาใต้ - ซอย
๑๑๑. บริเวณ ศูนย์การค้า Central Beach Pattaya	๑๘๙. บริเวณ หน้า walking street	๑๖ (บงกช)
๑๑๒. บริเวณ ศูนย์การค้า Central Beach Pattaya	๑๙๐. บริเวณ หน้า walking street	๒๖๕. บริเวณ แยกพัทยาใต้ - ถ.เฉลิม พระเกียรติ
๑๑๓. บริเวณ ศูนย์การค้า Central Beach Pattaya	๑๙๑. บริเวณ ชายหาดพัทยา ช.๑๔	๒๖๖. บริเวณ แยกพัทยาใต้ - ถ.เฉลิม พระเกียรติ
๑๑๔. บริเวณ ศูนย์การค้า Central Beach Pattaya	๑๙๒. บริเวณ ชายหาดพัทยา ช.๑๔	๒๖๗. บริเวณ แยกพัทยาใต้ - ถ.เฉลิม พระเกียรติ
๑๑๕. บริเวณ ศูนย์การค้า Central Beach Pattaya	๑๙๓. บริเวณ ชายหาดพัทยา ช.๑๕	๒๖๘. บริเวณ แยกพัทยาใต้ - ถ.เฉลิม พระเกียรติ
๑๑๖. บริเวณ ศูนย์การค้า Central Beach Pattaya	๑๙๔. บริเวณ ชายหาดพัทยา ช.๑๕	๒๖๙. บริเวณ ถนนพัทยาใต้ ช. ๒๒
๑๑๗. บริเวณ ศูนย์การค้า Central Beach Pattaya		๒๗๐. บริเวณ ถนนพัทยาใต้ ช. ๒๒
๑๑๘. บริเวณ ศูนย์การค้า Central Beach Pattaya		
๑๑๙. บริเวณ ศูนย์การค้า Central Beach Pattaya		
๑๒๐. บริเวณ ศูนย์การค้า Central Beach Pattaya		

ลงชื่อ
(นางสาวรารวรรณ ปรีดาพันธุ์)
นักวิชาการคอมพิวเตอร์ชำนาญการ

ลงชื่อ
(พ.จ.อ.ชุมพล เทียงธรรมดี)
หัวหน้าฝ่ายเทคโนโลยีสารสนเทศ

ลงชื่อ
(ว่าที่ ร.ต. นรา พูลผล)
รท.ผอ.ส่วนเทคโนโลยีสารสนเทศฯ

๒. จุดติดตั้งกล่องโทรศัพท์นวงจรปิดบริเวณพื้นที่เส้นทางการจราจร

๒.๑. รายการอุปกรณ์โครงการระบบควบคุมสัญญาณไฟจราจรเป็นพื้นที่ด้วยระบบคอมพิวเตอร์ ระยะที่ ๒ (ATC๒)

ตำแหน่งติดตั้งกล่องโทรศัพท์นวงจรปิด		
๑. แยกสุขุมวิท-เขาตาดโล	๗. ถนนพญาเหนือ-ถนนเฉลิมพระเกียรติ ตัวที่ ๑	๑๒. ถนนพญาใต้- ถนนเฉลิมพระเกียรติ
๒. แยกสุขุมวิท-สว่างฟ้า	๘. ถนนพญาเหนือ-ถนนเฉลิมพระเกียรติ ตัวที่ ๒	๑๓. แยกพญาใต้-สาย ๓ ซอย ๑๗
๓. แยกสุขุมวิท-โพธิ์งาม	๙. แยกมอรร้อย (พญาเหนือ)	๑๔. แยกพญาใต้-ถนนพญาสาย ๒
๔. ซอยพรประภาณิมิต	๑๐. พญากลาง-ถนนเฉลิมพระเกียรติ	๑๕. แยกพญากลาง-ถนนพญาสาย ๒
๕. แยกสุขุมวิท-ชัยพนิมิต	๑๑. ถนนพญากลาง-ซอยเพนียดช้าง (Big C Extra)	๑๖. แยกถนนพญาเหนือ-ถนนเพชรตระกุล
๖. แยกสุขุมวิท-พญากลาง		

๒.๒. รายการอุปกรณ์โครงการระบบควบคุมสัญญาณไฟจราจรเป็นพื้นที่ด้วยระบบคอมพิวเตอร์ ระยะที่ ๓ (ATC๓)

ตำแหน่งติดตั้งกล่องโทรศัพท์นวงจรปิด		
๑. ถนนสุขุมวิท - หongเกตใหญ่	๕. ถนนสุขุมวิท - วัดบุญญ์กัณย์จนาธรรม	๘. ทางเข้าศาลาว่าการเมืองพญา (ย้ายมาจากทพพระยา)
๒. พทยานาเกลือ - ถนนสว่างฟ้า	๖. แยกสุขุมวิท-ถนนชัยพฤกษ์	๙. ทางออกศาลาว่าการเมืองพญา (ย้ายมาจากพญาเทพประสิทธิ์)
๓. พทยานาเกลือ - นาเกลือ ซอย ๑๖	๗. แยกถนนทพพระยา - ถนนเทพประสิทธิ์	๑๐. ทางลอดอาคาร ๑ (ย้ายมาจากทพพระยา)
๔. แยกถนนพทยานาเกลือ - โพธิ์สาร		

ลงชื่อกรรมการ
(นางสาวรารวรรณ บริดาพันธ์)
นักวิชาการคอมพิวเตอร์ชำนาญการ

ลงชื่อกรรมการ
(พ.จ.อ.ชุมพล เทียงธรรมดี)
หัวหน้าฝ่ายเทคโนโลยีสารสนเทศ

ลงชื่อกรรมการ
(ว่าที่ ร.ต. นรา พูลผล)
รท.ผอ.ส่วนเทคโนโลยีสารสนเทศฯ

๒.๓. รายการอุปกรณ์โครงการก่อสร้างและติดตั้งกล้องโทรทัศน์วงจรปิดเพื่อเพิ่มประสิทธิภาพความปลอดภัยในการคมนาคมและบริเวณพื้นที่เสี่ยงภัย (TVS)

ตำแหน่งติดตั้งกล้องโทรทัศน์วงจรปิด		
<p>๑. แยกไฟแดงหนองเหตุใหญ่ ๐๑ ๒. แยกไฟแดงหนองเหตุใหญ่ ๐๒ ๓. แยกไฟแดงหนองเหตุใหญ่ ๐๓ ๔. แยกไฟแดงหนองเหตุใหญ่ ๐๔ ๕. ซอยด้านข้าง สกต. บางละมุง ๖. แยกสว่างฟ้า ๓ ๗. ซอยด้านหลังโรงเรียนเมือง ๓ ๘. หน้าตลาดอมร ๙. ตลาดใหม่ นาเกลือ ๑๐. สามแยกด้านในซอยพญา-สุขุมวิท ๒๘ ๑๑. พญา-สุขุมวิท ซ.๓๓ ๑๒. พญา - สุขุมวิท ๒๘ ๑๓. จุดกลับรถหน้าเมืองจำลอง ๑๔. ปากซอยโพธิสาร-สุขุมวิท ๑๕. ซอยโพธิสาร ๖ (Video๒) ๑๖. ไฟแดงตลาดโพธิสาร ๑๗. ซอยบ้านเย็น (โพธิสาร ซ. ๘) ๑๘. ซอยนาเกลือ ๑๗ (ทางแยกด้านหลัง) ๑๙. วงเวียนปลาโลมา ๑ (Video๑) ๒๐. วงเวียนปลาโลมา ๒ (Video๒) ๒๑. หน้าศาลาว่าการเมืองพญา ๒๒. ไฟแดงแยกเพชรตระกูล ๒๓. พญาสายสอง ด้านข้างบิกซี ๒๔. ปากซอยนาเกลือ ๑๘ ๒๕. ป้อมตำรวจถนนเพชรตระกูล ๒๖. แยกพญากลางตัดกับ สาย ๒ ๒๗. พญากลางสาย ๒ ตรงข้ามซอย ๗ ๒๘. แยกด้านใน พญาสาย ๒ ซอย ๔ ๒๙. ซอยเพนียดข้าง - โรงเรียนต้นตราภักษ์</p>	<p>๓๐. ซอยอรุโณทัย ๓๑. พญาใต้-พญา ซ.๙ ๓๒. ทางขึ้นลงสะพานยกระดับท่าเทียบเรือบาลีฮาย ๑ ๓๓. ทางขึ้นลงสะพานยกระดับท่าเทียบเรือบาลีฮาย ๑ ๓๔. พญาใต้ซอย ๑๗ ด้านหน้ากรมที่ดิน ๓๕. เทพประสิทธิ์ซอย ๑๗ ๓๖. ด้านในเทพประสิทธิ์ซอย ๑๗ ๓๗. ซัยพฤกษ์ ๑ ซ.๓๓ ๓๘. แยกไฟแดงชัยพฤกษ์ ๑ ๓๙. แยกไฟแดงชัยพฤกษ์ ๒ ๔๐. แยกไฟแดงชัยพฤกษ์ ๓ ๔๑. แยกไฟแดงชัยพฤกษ์ ๔ ๔๒. ปากซอยวัดบุญญ์กัญจนาราม ๔๓. พญา-สุขุมวิท ๘๗ (ซ.หนองกระบอก) ๔๔. แยกเทพประสิทธิ์-สุขุมวิท ๔๕. ตลาดเคหะเทพประสิทธิ์ ๔๖. ซอยกอไม้ ๔๗. วงเวียนโค้งหนุมาน-จอมเทียน ๔๘. ทางโค้งก่อน สกต. โค้งตงตาล ๔๙. ซอยพระตำหนัก ๕ ด้านใน ๑ ๕๐. ซอยพระตำหนัก ๕ ด้านใน ๒</p>	<p>๕๑. พญาใต้ซอย ๑๗ ด้านใน ๕๒. ตลาดด้านในชุมชนวัดชัยมงคล ๑ ๕๓. ตลาดด้านในชุมชนวัดชัยมงคล ๒ ๕๔. แยกด้านในพญาใต้-สุขุมวิท ๕๕. ปากซอยสยามคันทรี่คลับ ๕๖. แยกไฟแดงพญากลาง-สุขุมวิท ๒ ๕๗. ปากซอยสยามคันทรี่คลับ ๕๘. พญากลางสาย ๒ ซอย ๑๐ ๕๙. หน้า ซอยไปรษณีย์ ๖๐. สะพานลงเรือแหลมบาลีฮาย ๑ ๖๑. สะพานลงเรือแหลมบาลีฮาย ๒ ๖๒. หอนาฬิกาแหลมบาลีฮาย ๖๓. ซอยโพธิสาร-ตลาดโพธิสาร ๖๔. ปากซอยโพธิสารซอย ๘ ๖๕. นาเกลือซอย ๑๕ ๖๖. นาเกลือซอย ๑๒ ๖๗. เพนียดข้าง-รุ่งเรืองหัวรั้ว ๖๘. หน้าโรงแรมทองปี่ช ๖๙. ซอยนาเกลือ ๑๒ ด้านใน ๗๐. ปากซอยเขาตาโล</p>

ลงชื่อกรรมการ

(นางสาวรวิวรรณ ปรีดาพันธุ์)

นักวิชาการคอมพิวเตอร์ชำนาญการ

ลงชื่อกรรมการ

(พ.จ.อ. ชุมพล เทียงธรรมดี)

หัวหน้าฝ่ายเทคโนโลยีสารสนเทศ

ลงชื่อกรรมการ

(ว่าที่ ร.ต. นรา พูลผล)

รท.ผอ.ส่วนเทคโนโลยีสารสนเทศฯ

๒.๔. รายการอุปกรณ์โครงการพัฒนาศักยภาพด้านความปลอดภัยบริเวณพื้นที่สาธารณะเสี่ยงภัยและ
เส้นทางคมนาคมเมืองพัทยา (TVP)

ตำแหน่งติดตั้งกล้องโทรทัศน์วงจรปิด		
๑. ซอยบัวขาว BK๐๑	๒๓. อ่าวกระติงลาย KB๐๑	๔๕. ทิวพระยา-เทพประสิทธิ์ T๑๐๑
๒. ซอยบัวขาว BK๐๒	๒๔. อ่าวกระติงลาย KB๐๒	๔๖. หาดวงศ้อมาตย์ WB๐๑
๓. ซอยบัวขาว BK๐๓	๒๕. อ่าวกระติงลาย KB๐๓	๔๗. หาดวงศ้อมาตย์ WB๐๒
๔. ซอยบัวขาว BK๐๔	๒๖. อ่าวกระติงลาย KB๐๔	๔๘. หาดวงศ้อมาตย์ WB๐๓
๕. ซอยบัวขาว BK๐๕	๒๗. สวนสาธารณะลานโพธิ์ LP๐๑	๔๙. หาดวงศ้อมาตย์ WB๐๔
๖. ซอยบัวขาว BK๐๖	๒๘. สวนสาธารณะลานโพธิ์ LP๐๒	๕๐. หาดวงศ้อมาตย์ WB๐๕
๗. ซอยบัวขาว BK๐๗	๒๙. สี่แยกพัทยาเหนือ-สุขุมวิท SN๐๑	๕๑. หาดวงศ้อมาตย์ WB๐๖
๘. ซอยบัวขาว BK๐๘	๓๐. สี่แยกพัทยาเหนือ-สุขุมวิท SN๐๒	๕๒. หาดวงศ้อมาตย์ WB๐๗
๙. สนามกีฬาภาคตะวันออก (ชัยพฤกษ์) CP๐๑	๓๑. สี่แยกพัทยากลาง-สุขุมวิท SC๐๑	๕๓. หาดวงศ้อมาตย์ WB๐๘
๑๐. สนามกีฬาภาคตะวันออก ชัยพฤกษ์ ๒ CP๐๒	๓๒. สี่แยกพัทยาใต้-สุขุมวิท SS๐๑	๕๔. วอล์คกิ้งสตรีท WK๐๑
๑๑. สนามกีฬาภาคตะวันออก ชัยพฤกษ์ ๒ CP๐๓	๓๓. สี่แยกพัทยากลาง-สาย๓ PC๐๑	๕๕. วอล์คกิ้งสตรีท WK๐๒
๑๒. สนามกีฬาภาคตะวันออก ชัยพฤกษ์ ๒ CP๐๔	๓๔. สี่แยกพัทยาใต้-สาย๓ SC๐๑	๕๖. วอล์คกิ้งสตรีท WK๐๓
๑๓. สนามกีฬาภาคตะวันออก ชัยพฤกษ์ ๒ CP๐๕	๓๕. สี่แยกพัทยาใต้-สาย๓ SC๐๒	๕๗. วอล์คกิ้งสตรีท WK๐๔
๑๔. เขาพระตำหนัก-ดงตาล DB๐๑	๓๖. ซอยพัทยากลาง-สาย๓ PL๑๐๑	๕๘. วอล์คกิ้งสตรีท WK๐๕
๑๕. เขาพระตำหนัก-ดงตาล DB๐๒	๓๗. ซอยพัทยากลาง-สาย๓ PL๑๐๒	๕๙. วอล์คกิ้งสตรีท WK๐๖
๑๖. เขาพระตำหนัก-ดงตาล DB๐๓	๓๘. ซอยพัทยากลาง-สาย๓ PL๑๐๓	๖๐. วอล์คกิ้งสตรีท WK๐๗
๑๗. เขาพระตำหนัก-ดงตาล DB๐๔	๓๙. ซอยพัทยากลาง-สาย๓ PL๑๐๔	๖๑. วอล์คกิ้งสตรีท WK๐๘
๑๘. เขาพระตำหนัก-ดงตาล DB๐๕	๔๐. สวนเฉลิมพระเกียรติ QP๐๑	๖๒. วอล์คกิ้งสตรีท WK๐๙
๑๙. สวนสุขภาพ HP๐๑	๔๑. สวนเฉลิมพระเกียรติ QP๐๒	๖๓. วอล์คกิ้งสตรีท WK๑๐
๒๐. สวนสุขภาพ HP๐๒	๔๒. ท่าเรือพัทยาใต้ PP๐๑	๖๔. ซอยยาโมใต้ Y๑๐๑
๒๑. สวนสุขภาพ HP๐๓	๔๓. ท่าเรือพัทยาใต้ PP๐๒	๖๕. ซอยยาโมใต้ Y๑๐๒
๒๒. สวนสุขภาพ HP๐๔	๔๔. เทพประสิทธิ์-สุขุมวิท ST๐๑	๖๖. พัทยาใต้-สาย๒ Pl๑๐๑

ลงชื่อกรรมการ
(นางสาววราวรรณ ปรีดาพันธุ์)
นักวิชาการคอมพิวเตอร์ชำนาญการ

ลงชื่อกรรมการ
(พ.จ.อ.ชุมพล เทียงธรรมดี)
หัวหน้าฝ่ายเทคโนโลยีสารสนเทศ

ลงชื่อกรรมการ
(ว่าที่ ร.ต. นรา พูลผล)
รท.ผอ.ส่วนเทคโนโลยีสารสนเทศฯ

๒.๕. โครงการพัฒนาประสิทธิภาพการจราจรและเสริมสร้างความปลอดภัยบริเวณถนนจอมเทียนสาย ๒ และพื้นที่ใกล้เคียงเมืองพัทยา (JT๒)

ตำแหน่งติดตั้งกล้องโทรทัศน์วงจรปิด (กล้อง ๓๖๐ °)		
<p>๑. ๔๓๐๑-๑ บริเวณถนนเฉลิมพระเกียรติ</p> <p>๒. ๔๓๐๑-๒ บริเวณถนนเฉลิมพระเกียรติ</p> <p>๓. ๔๓๐๒-๑ บริเวณเขาพระตำหนัก-ทัพพระยา</p> <p>๔. ๔๓๐๒-๒ บริเวณเขาพระตำหนัก-ทัพพระยา</p> <p>๕. ๔๓๐๓-๑ บริเวณถนนทัพพายา-เทพประสิทธิ์</p> <p>๖. ๔๓๐๓-๒ บริเวณถนนทัพพายา-เทพประสิทธิ์</p> <p>๗. ๔๓๐๔-๑ บริเวณถนนสุขุมวิทมอเตอร์เวย์</p> <p>๘. ๔๓๐๔-๒ บริเวณถนนสุขุมวิทมอเตอร์เวย์</p>	<p>๙. ๔๓๐๕-๑ บริเวณถนนจอมเทียน-ทัพพระยา</p> <p>๑๐. ๔๓๐๕-๒ บริเวณถนนจอมเทียน-ทัพพระยา</p> <p>๑๑. ๔๓๐๖-๑ บริเวณถนนจอมเทียนสาย ๒-ถนนวิคตอเรียกัญญา</p> <p>๑๒. ๔๓๐๖-๒ บริเวณถนนจอมเทียนสาย ๒-ถนนวิคตอเรียกัญญา</p> <p>๑๓. ๔๓๐๗-๑ บริเวณถนนจอมเทียนสาย ๒-ถนนชัยพฤกษ์ ๑</p> <p>๑๔. ๔๓๐๗-๒ บริเวณถนนจอมเทียนสาย ๒-ถนนชัยพฤกษ์ ๑</p> <p>๑๕. ๔๓๐๘-๑ บริเวณหาดจอมเทียน-ถนนวิคตอเรียกัญญา</p>	<p>๑๖. ๔๓๐๘-๒ บริเวณหาดจอมเทียน-ถนนวิคตอเรียกัญญา ๑๖</p> <p>๑๗. ๔๓๐๙-๑ บริเวณหาดจอมเทียน-ถนนชัยพฤกษ์ ๑</p> <p>๑๘. ๔๓๐๙-๒ บริเวณหาดจอมเทียน-ถนนชัยพฤกษ์ ๑</p> <p>๑๙. ๔๓๑๐-๑ บริเวณถนนเฉลิมพระเกียรติ-ถนนพระตำหนัก</p> <p>๒๐. ๔๓๑๐-๒ บริเวณถนนเฉลิมพระเกียรติ-ถนนพระตำหนัก</p>

ลงชื่อกรรมการ
(นางสาวรวรรณ ปรีดาพันธุ์)
นักวิชาการคอมพิวเตอร์ชำนาญการ

ลงชื่อกรรมการ
(พ.จ.อ.ชุมพล เทียงธรรมดี)
หัวหน้าฝ่ายเทคโนโลยีสารสนเทศ

ลงชื่อกรรมการ
(ว่าที่ ร.ต. นรา พูลผล)
รท.ผอ.ส่วนเทคโนโลยีสารสนเทศฯ

๒.๖. รายการอุปกรณ์โครงการพัฒนาประสิทธิภาพด้านความปลอดภัยการจราจรบนถนนทางเลียบบรไฟฟ้า
เมืองพัทยา (TVR)

ตำแหน่งติดตั้งกล้องโทรทัศน์วงจรปิด		
๑. ท้องแถวใหญ่	๗. แยกพรประภาณิมิต ๐๒	๑๓. แยกหนองกระบอก
๒. แยกชัยพรวีถึ C๑	๘. แยกเนินพลับหวาน	๑๔. แยกตาลหม่น
๓. แยกชัยพรวีถึ C๒	๙. แยกบุญสัมพันธ์ ๐๑	๑๕. แยกหนองหิน
๔. แยกซอยบุญนาค	๑๐. แยกบุญสัมพันธ์ ๐๒	๑๖. แยกชัยพฤกษ์๒
๕. แยกบ้านหนองใหญ่	๑๑. แยกเขาตาโล ๐๑	๑๗. แยกเขามะกอก
๖. แยกพรประภาณิมิต ๐๑	๑๒. แยกเขาตาโล ๐๒	

ลงชื่อกรรมการ
(นางสาววรารรรณ ปรีดาพันธุ์)
นักวิชาการคอมพิวเตอร์ชำนาญการ

ลงชื่อกรรมการ
(พ.จ.อ.ชุมพล เทียงธรรมดี)
หัวหน้าฝ่ายเทคโนโลยีสารสนเทศ

ลงชื่อกรรมการ
(ว่าที่ ร.ต. นรา พูลผล)
รท.ผอ.ส่วนเทคโนโลยีสารสนเทศฯ

๒.๗. โครงการเพิ่มประสิทธิภาพกล้องโทรทัศน์วงจรปิดเพื่อการป้องกันอาชญากรรมให้รองรับการเพิ่มปริมาณนักท่องเที่ยว (MIG)

อุปกรณ์กล้องโทรทัศน์วงจรปิด		
๑. กล้องโทรทัศน์วงจรปิด		
๑.ชอยนาเกลื่อ ๑๔ #๑	๒๒.ชอยบงกช	๔๓.เสา Base หน้า Underwater world
๒.ชอยนาเกลื่อ ๑๔ #๒	๒๓.ถนนเทพประสิทธิ์ #๑	๔๔.เส้นทางเข้า-ออก บริเวณกระทิงลาย #๑
๓.ชอยนาเกลื่อ ๑๔ #๓	๒๔.ถนนเทพประสิทธิ์ #๒	๔๕.เส้นทางเข้า-ออก บริเวณกระทิงลาย #๒
๔.ชอยนาเกลื่อ ๑๖ #๑	๒๕.พิทยาสาย ๒ #๑	๔๖.เส้นทางเข้า-ออก บริเวณกระทิงลาย #๓
๕.ชอยนาเกลื่อ ๑๖ #๒	๒๖.พิทยาสาย ๒ #๒	๔๗.เส้นทางเข้า-ออก บริเวณกระทิงลาย #๔
๖.ชอยนาเกลื่อ ๑๖ #๓	๒๗.พิทยากลาง	๔๘.เส้นทางเข้า-ออก บริเวณถนนสุขุมวิท
๗.ชอยนาเกลื่อ ๑๘ #๑	๒๘.ถนน เถลิงพระเกียรติ	พิทยา เชื่อมต่อทางหลวงหมายเลข ๗ #๑
๘.ชอยนาเกลื่อ ๑๘ #๒	๒๙.ชอยหนองใหญ่	๔๙.เส้นทางเข้า-ออก บริเวณถนนสุขุมวิท
๙.ชอยนาเกลื่อ ๑๘ #๓	๓๐.ชอยโพธิสาร	พิทยา เชื่อมต่อทางหลวงหมายเลข ๗ #๒
๑๐.ชอยกอไผ่ #๑	๓๑.ชอยชัยพริววิถี	๕๐.เส้นทางเข้า-ออก บริเวณถนนสุขุมวิท
๑๑.ชอยกอไผ่ #๒	๓๒.ชอยสุขุมวิท ๒๘	พิทยา เชื่อมต่อทางหลวงหมายเลข ๗ #๓
๑๒.ชายหาดดงตาล	๓๓.ชอยนาเกลื่อ ๑๗	๕๑.เส้นทางเข้า-ออก บริเวณถนนสุขุมวิท
๑๓.ชายหาดพิทยา	๓๔.ชอยพรประภาณิมิต	พิทยา เชื่อมต่อทางหลวงหมายเลข ๗ #๔
๑๔.ชอยนาเกลื่อ ๒๕	๓๕.ท่าเรือบาลีฮาย	๕๒.เส้นทางเข้า-ออก บริเวณชัยพฤกษ์ #๑
๑๕.ชอยนาเกลื่อ ๑๕	๓๖.เขา สทร. #๑	๕๓.เส้นทางเข้า-ออก บริเวณชัยพฤกษ์ #๒
๑๖.ชอยหนองเกตใหญ่ #๑	๓๗.เขา สทร. #๒	๕๔.เส้นทางเข้า-ออก บริเวณชัยพฤกษ์ #๓
๑๗.ชอยหนองเกตใหญ่ #๒	๓๘.สว่างฟ้า สุขุมวิท	๕๕.เส้นทางเข้า-ออก บริเวณชัยพฤกษ์ #๔
๑๘.ชอยวัดบุญยัถยจนาราม	๓๙.สุขุมวิท ๘๕	
๑๙.ชอยบ่อนไก่ #๑	๔๐.สุขุมวิท (ชัยพฤกษ์)	
๒๐.ชอยบ่อนไก่ #๒	๔๑.สุขุมวิท (พิทยา๙)	
๒๑.ชอยวัดธรรมสามัคคี	๔๒.เสา Base หน้าเมืองจำลอง	
อุปกรณ์กล้องโทรทัศน์วงจรปิด จับแผ่นป้ายทะเบียน		
๑. กล้องโทรทัศน์วงจรปิด		
๑.เส้นทางเข้า-ออก บริเวณกระทิงลาย #๑	๙.เส้นทางเข้า-ออก บริเวณถนนสุขุมวิทพิทยา เชื่อมต่อทางหลวงหมายเลข ๗ #๑	๑๗.เส้นทางเข้า-ออก บริเวณชัยพฤกษ์ #๑
๒.เส้นทางเข้า-ออก บริเวณกระทิงลาย #๒	๑๐.เส้นทางเข้า-ออก บริเวณถนนสุขุมวิทพิทยา เชื่อมต่อทางหลวงหมายเลข ๗ #๒	๑๘.เส้นทางเข้า-ออก บริเวณชัยพฤกษ์ #๒
๓.เส้นทางเข้า-ออก บริเวณกระทิงลาย #๓	๑๑.เส้นทางเข้า-ออก บริเวณถนนสุขุมวิทพิทยา เชื่อมต่อทางหลวงหมายเลข ๗ #๓	๑๙.เส้นทางเข้า-ออก บริเวณชัยพฤกษ์ #๓
๔.เส้นทางเข้า-ออก บริเวณกระทิงลาย #๔		๒๐.เส้นทางเข้า-ออก บริเวณชัยพฤกษ์ #๔
๕.เส้นทางเข้า-ออก บริเวณกระทิงลาย #๕		๒๑.เส้นทางเข้า-ออก บริเวณชัยพฤกษ์ #๕
		๒๒.เส้นทางเข้า-ออก บริเวณชัยพฤกษ์ #๖
		๒๓.เส้นทางเข้า-ออก บริเวณชัยพฤกษ์ #๗
		๒๔.เส้นทางเข้า-ออก บริเวณชัยพฤกษ์ #๘

ลงชื่อ

(นางสาววราวรรณ ปริดาพันธุ์)

นักวิชาการคอมพิวเตอร์ชำนาญการ

ลงชื่อ

(พ.จ.อ.ชุมพล เทียงธรรมดี)

หัวหน้าฝ่ายเทคโนโลยีสารสนเทศ

ลงชื่อ

(ว่าที่ ร.ต. นรา พูลผล)

ร.ก.ผอ.ส่วนเทคโนโลยีสารสนเทศฯ

๒.๗. โครงการเพิ่มประสิทธิภาพกล้องโทรทัศน์วงจรปิดเพื่อการป้องกันอาชญากรรมให้รองรับการเพิ่มปริมาณนักท่องเที่ยว (MIG)

๖.เส้นทางเข้า-ออก บริเวณ กระทั่งลาย #๖	๑๒.เส้นทางเข้า-ออก บริเวณถนน สุขุมวิทพัทธยา เชื่อมต่อทางหลวง	
๗.เส้นทางเข้า-ออก บริเวณ กระทั่งลาย #๗	หมายเลข ๗ #๔	
๘.เส้นทางเข้า-ออก บริเวณ กระทั่งลาย #๘	๑๓.เส้นทางเข้า-ออก บริเวณถนน สุขุมวิทพัทธยา เชื่อมต่อทางหลวง	
	หมายเลข ๗ #๕	
	๑๔.เส้นทางเข้า-ออก บริเวณถนน สุขุมวิทพัทธยา เชื่อมต่อทางหลวง	
	หมายเลข ๗ #๖	
	๑๕.เส้นทางเข้า-ออก บริเวณถนน สุขุมวิทพัทธยา เชื่อมต่อทางหลวง	
	หมายเลข ๗ #๗	
	๑๖.เส้นทางเข้า-ออก บริเวณถนน สุขุมวิทพัทธยา เชื่อมต่อทางหลวง	
	หมายเลข ๗ #๘	

ลงชื่อกรรมการ
(นางสาวรารารวม ปรีดาพันธุ์)
นักวิชาการคอมพิวเตอร์ชำนาญการ

ลงชื่อกรรมการ
(พ.จ.อ.ชุมพล เทียงธรรมดี)
หัวหน้าฝ่ายเทคโนโลยีสารสนเทศ

ลงชื่อกรรมการ
(ว่าที่ ร.ต. นรา พูลผล)
รท.ผอ.ส่วนเทคโนโลยีสารสนเทศฯ

๓. จุดติดตั้งกล่องโทรทัศนวงจรปิดบริเวณพื้นที่อาคารหน่วยงานเมืองพัทยา

๓.๑. รายการอุปกรณ์โครงการติดตั้งกล่องวงจรปิดอาคารศาลาว่าการเมืองพัทยา (อาคาร ๑) (TVF) ปรับปรุงระบบโดย โครงการเพิ่มประสิทธิภาพระบบควบคุมและบริหารจัดการข้อมูลกล้องวงจรปิด สัญญาเลขที่ ๙๔/๒๕๕๙ ลงวันที่ ๙ มี.ค. ๒๕๕๙

ตำแหน่งติดตั้งกล่องโทรทัศนวงจรปิด		
๑. ลานจอดรถจักรยานยนต์ทางออก	๑๔. ทางเดินหน้างานบัตรประชาชน	๒๖. ทางเดินห้องประชุมชั้น ๔ (ฝั่งห้องน้ำชาย)
๒. สำนักการคลังฝ่ายพัสดุ	๑๕. ห้องงานบัตรประชาชนเมืองพัทยา	๒๗. ทางเข้ากองการเจ้าหน้าที่ด้านใน
๓. กองช่างสุขาภิบาล	๑๖. ห้อง Data Center	๒๘. ห้องกองการเจ้าหน้าที่ด้านใน กล้อง ๑
๔. ทางออกทางเชื่อมอาคาร	๑๗. ทางเข้าห้องนายก	๒๙. ห้องกองการเจ้าหน้าที่ด้านใน กล้อง ๒
๕. ลานจอดรถจักรยานยนต์ทางเข้า	๑๘. ทางเดินหน้าห้องรองนายก	๓๐. ทางออกกองการเจ้าหน้าที่ด้านใน
๖. ทางลอดใต้อาคารตึกหน้า	๑๙. ทางเดินหน้าห้องสำนักปลัด	๓๑. ส่วนบริหารการคลัง
๗. ทางเดินหน้าตรวจสอบภายใน	๒๐. ทางเดินหน้าห้องที่ปรึกษา	๓๒. ห้องสั่งการและควบคุม
๘. ทางเดินหน้าประชาสัมพันธ์	๒๑. สำนักปลัด	๓๓. สำนักทะเบียนราษฎร์ด้านใน
๙. บันไดทางขึ้นชั้น ๑	๒๒. สำนักพัฒนาสังคม	๓๔. สำนักทะเบียนราษฎร์ทางเข้า
๑๐. สำนักการคลังฝ่ายพัฒนารายได้	๒๓. ห้องที่ปรึกษา	๓๕. คอนแท็คเซ็นเตอร์ ๑๓๓๗
๑๑. งานพัฒนาส่งเสริมการท่องเที่ยว	๒๔. หน้าห้องปลัด	
๑๒. ด้านประตูทางเข้าห้อง CCR	๒๕. ทางเดินห้องประชุมชั้น ๔ (ฝั่งห้องน้ำหญิง)	
๑๓. ทางเดินหน้าห้อง Data Center		

ลงชื่อกรรมการ
(นางสาววรารวรรณ ปรีดาพันธุ์)

นักวิชาการคอมพิวเตอร์ชำนาญการ

ลงชื่อกรรมการ
(พ.จ.อ.ชุมพล เทียงธรรมดี)

หัวหน้าฝ่ายเทคโนโลยีสารสนเทศ

ลงชื่อกรรมการ

(ว่าที่ ร.ต. นรา พูลผล)

รท.ผอ.ส่วนเทคโนโลยีสารสนเทศฯ

๓.๒. รายการอุปกรณ์โครงการกล้องโทรทัศน์วงจรปิดอาคารจอดรถและอาคารบริการประชาชน (TVC) ปรับปรุงระบบโดย โครงการเพิ่มประสิทธิภาพระบบควบคุมและบริหารจัดการข้อมูลกล้องวงจรปิด
สัญญาเลขที่ ๙๔/๒๕๕๙ ลงวันที่ ๙ มี.ค. ๒๕๕๙

ตำแหน่งติดตั้งกล้องโทรทัศน์วงจรปิด		
๑. ป้อมยามทางเข้า ด้านหน้า	๒๒. ทางเดินชั้น ๓ ด้านหน้า	๔๓. ลานจอดรถ ๑A ชั้น ๑
๒. ป้อมยามทางออก ด้านหน้า	๒๓. หน้าลิฟท์ชั้น ๓	๔๔. ลานจอดรถ ๑B ชั้น ๑
๓. ทางเชื่อมอาคาร ๑ อาคาร ๒ ฝั่ง ทางเข้า	๒๔. ทางเดินชั้น ๓ ด้านหลัง	๔๕. ทางออกลานจอดรถ ๑A ชั้น ๑
๔. ทางเชื่อมอาคาร ๑ อาคาร ๒ ฝั่ง ทางออก	๒๕. หน้าห้องหัวหน้าฝ่ายวิศวกรรม โยธา	๔๖. ลานจอดรถ ๒A ชั้น ๒
๕. หน้าลิฟท์ชั้น ๑	๒๖. หน้าห้องผู้อำนวยการส่วน ควบคุมการก่อสร้าง	๔๗. ลานจอดรถ ๒B ชั้น ๒
๖. เทคกิงชั้นใต้ดิน	๒๗. หน้าห้องผู้อำนวยการส่วน ควบคุมอาคารและผังเมือง	๔๘. ลานจอดรถ ๓A ชั้น ๓
๗. ทางเข้าอาคารจอดรถ	๒๘. หน้าห้องหัวหน้าฝ่ายควบคุม อาคาร	๔๙. ลานจอดรถ ๓B ชั้น ๓
๘. ทางออกอาคารจอดรถ	๒๙. ทางเดินชั้น ๔ ด้านหน้า	๕๐. ลานจอดรถ ๔A ชั้น ๔
๙. ทางเดินหน้าห้องกฎหมาย	๓๐. หน้าลิฟท์ชั้น ๔	๕๑. ลานจอดรถ ๔B ชั้น ๔
๑๐. ด้านตรงข้ามลิฟท์ที่ห้องเก็บของเทคกิง ชั้นใต้ดิน	๓๑. หน้าห้อง ผอ. สำนักยุทธศาสตร์ และงบประมาณ	๕๒. ลานจอดรถ ๕A ชั้น ๕
๑๑. ทางเดินตรงข้ามสำนักงานเกะล้าน	๓๒. หน้าห้องสำนักยุทธศาสตร์และ งบประมาณ	๕๓. ลานจอดรถ ๕B ชั้น ๕
๑๒. สำนักงานกฎหมาย	๓๓. หน้าห้องผู้อำนวยการส่วน สาธารณสุข	๕๔. ลานจอดรถ ๖A ชั้น ๖
๑๓. โรงอาหาร	๓๔. หน้าบันไดหนีไฟสำนักงาน สาธารณสุข ด้านหลัง	๕๕. ลานจอดรถ ๖B ชั้น ๖
๑๔. หน้าประตูทางเข้าห้องเทคกิง	๓๕. ทางเดินเข้าจากทางเชื่อมตึกเก่า ประตูหน้าชั้น ๕	๕๖. ลานจอดรถ ๗A ชั้น ๗
๑๕. ห้องสำนักงานเทคกิง	๓๖. ห้องประชุม ด้านหน้า	๕๗. ลานจอดรถ ๗B ชั้น ๗
๑๖. ทางเดินชั้น ๒ ด้านหน้า	๓๗. หน้าลิฟท์ชั้น ๕	๕๘. ลานจอดรถ ๘A ชั้น ๘
๑๗. หน้าลิฟท์ชั้น ๒	๓๘. ห้องประชุม ด้านหลัง	๕๙. ลานจอดรถ ๘B ชั้น ๘
๑๘. หน้าห้องหัวหน้าฝ่ายสวนสาธารณะ	๓๙. ทางเดินชั้น ๕ ด้านหน้า	๖๐. ลานจอดรถ ๙A ชั้น ๙
๑๙. หน้าห้องผู้อำนวยการส่วนการโยธา	๔๐. ห้องกิจการสภา (ด้านหลัง)	๖๑. ลานจอดรถ ๙B ชั้น ๙
๒๐. หัวหน้าฝ่ายกิจการโรงเรียนและ นักเรียน	๔๑. ทางเดินชั้น ๕ ด้านหลัง	๖๒. ด้านหลังโรงอาหาร
๒๑. หน้าห้องหัวหน้าฝ่ายส่งเสริมศาสนา ศิลปะและวัฒนธรรม	๔๒. สำนักงานกิจการสภา (ด้านหน้า)	

ลงชื่อกรรมการ

(นางสาวรารารรรณ ปรีดาพันธุ์)

นักวิชาการคอมพิวเตอร์ชำนาญการ

ลงชื่อกรรมการ

(พ.จ.อ.ชุมพล เทียงธรรมดี)

หัวหน้าฝ่ายเทคโนโลยีสารสนเทศ

ลงชื่อกรรมการ

(ว่าที่ ร.ต. นรา พูลผล)

รก.ผอ.ส่วนเทคโนโลยีสารสนเทศฯ

๓.๓. รายการอุปกรณ์โครงการพัฒนาศักยภาพระบบกล้องโทรทัศน์วงจรปิด
ภายในอาคารลานจอดรถเมืองพัทยา (TVE)
ปรับปรุงระบบโดย โครงการเพิ่มประสิทธิภาพระบบควบคุมและบริหารจัดการข้อมูลกล้องวงจรปิด
สัญญาเลขที่ ๙๔/๒๕๕๙ ลงวันที่ ๙ มี.ค. ๒๕๕๙

ตำแหน่งติดตั้งกล้องโทรทัศน์วงจรปิด		
๑. ลานจอดรถ ๑B ชั้น๑	๘. ลานจอดรถ ๔B ชั้น๔	๑๕. ลานจอดรถ ๗B ชั้น๗
๒. ลานจอดรถ ๒A ชั้น๒	๙. ลานจอดรถ ๕A ชั้น๕	๑๖. ลานจอดรถ ๘A ชั้น๘
๓. ลานจอดรถ ๒B ชั้น๒	๑๐. ลานจอดรถ ๕B ชั้น๕	๑๗. ลานจอดรถ ๘B ชั้น๘
๔. ทางเชื่อมอาคารใหม่ลานจอดรถ ๒B ชั้น๒	๑๑. ทางเชื่อมอาคารใหม่ลานจอดรถ ๕B ชั้น๕	๑๘. ทางเชื่อมอาคารใหม่ลานจอดรถ ๘B ชั้น๘
๕. ลานจอดรถ ๓A ชั้น๓	๑๒. ลานจอดรถ ๖A ชั้น๖	๑๙. ลานจอดรถ ๙A ชั้น๙
๖. ลานจอดรถ ๓B ชั้น๓	๑๓. ลานจอดรถ ๖B ชั้น๖	๒๐. ลานจอดรถ ๙B ชั้น๙
๗. ลานจอดรถ ๔A ชั้น๔	๑๔. ลานจอดรถ ๗A ชั้น๗	

ลงชื่อกรรมการ
(นางสาวรารวรรณ ปรีดาพันธุ์)
นักวิชาการคอมพิวเตอร์ชำนาญการ

ลงชื่อกรรมการ
(พ.จ.อ.ชุมพล เทียงธรรมดี)
หัวหน้าฝ่ายเทคโนโลยีสารสนเทศ

ลงชื่อกรรมการ
(ว่าที่ ร.ต. นรา พูลผล)
ร.ผ.อ.ส่วนเทคโนโลยีสารสนเทศฯ

๓.๕. โครงการเพิ่มศักยภาพระบบกล้องโทรทัศน์วงจรปิดเพื่อการเฝ้าระวังภัยคุกคามเยาวชน
โรงเรียนเมืองพัทยา (SCH)

ภาคผนวก ข-๓.๕- ๑

ตำแหน่งติดตั้งกล้องโทรทัศน์วงจรปิด

๑. กล้องโทรทัศน์วงจรปิดชนิดอยู่กับที่ (กล้องรับภาพ) โรงเรียนเมืองพัทยา ๑

๑. ภายนอกอาคารอนุบาล (๑)	๑๕. อาคารไม้ (๒)	๒๓. ภายนอกอาคารอเนกประสงค์ ๒ (๓)
๒. ภายนอกอาคารอนุบาล (๒)	๑๖. ภายนอกอาคารหอประชุม/โรงอาหาร	๒๔. อาคารอเนกประสงค์ ๒ ชั้น ๑
๓. ภายในอาคารอนุบาล (๑)	๑๗. อาคารหอประชุมฯ หอประชุม	๒๕. อาคารอเนกประสงค์ ๒ ชั้น ๒
๔. ภายนอกอาคารอนุบาล (๓)	๑๘. อาคารหอประชุมฯ โรงอาหาร (๑)	๒๖. อาคารอเนกประสงค์ ๒ ชั้น ๓
๕. ภายในอาคารอนุบาล (๒)	๑๙. อาคารหอประชุมฯ โรงอาหาร (๒)	๒๗. อาคารเรียนชั้น ๑
๖. ภายนอกอาคารอนุบาล (๔)	๒๐. ภายนอกอาคารอเนกประสงค์ ๒ (๑)	๒๘. ภายนอกอาคารเรียน (๑)
๗. สนามเด็กเล่น	๒๑. อาคารอเนกประสงค์ ห้องสมุด	๒๙. ภายนอกอาคารเรียน (๒)
๘. ลานอเนกประสงค์	๒๒. ภายนอกอาคารอเนกประสงค์ ๒ (๒)	๓๐. ภายนอกอาคารเรียน (๓)
๙. อาคารอเนกประสงค์ ๑ ชั้น ๑ (๑)		๓๑. อาคารเรียนชั้น ๒
๑๐. อาคารอเนกประสงค์ ๑ ชั้น ๑ (๒)		๓๒. อาคารเรียนชั้น ๓
๑๑. อาคารอเนกประสงค์ ๑ ชั้น ๒		๓๓. อาคารเรียนชั้น ๔
๑๒. อาคารอเนกประสงค์ ๑ ชั้น ๓		๓๔. หน้าอาคารอเนกประสงค์
๑๓. ภายนอกอาคารไม้ (๑)		
๑๔. อาคารไม้ (๑)		

๒. กล้องโทรทัศน์วงจรปิดชนิดอยู่กับที่ (กล้องรับภาพ) โรงเรียนเมืองพัทยา ๒

๑. ภายนอกอาคารเรียน (๑)	๑๕. ภายนอกอาคารอนุบาล (๒)	๒๘. ภายนอกอาคารอเนกประสงค์ (๒)
๒. ภายนอกอาคารเรียน (๒)	๑๖. ภายนอกอาคารอนุบาล (๓)	๒๙. บริเวณหอพระ (๑)
๓. ภายนอกอาคารเรียน (๓)	๑๗. โรงอาหาร (๑)	๓๐. บริเวณหอพระ (๒)
๔. ภายนอกอาคารเรียน (๔)	๑๘. บริเวณสนามเด็กเล่น	๓๑. ภายนอกอาคารพิพิธภัณฑ์
๕. บริเวณห้องน้ำหญิง (๑)	๑๙. ภายนอกอาคาร ๒ (๑)	๓๒. ภายนอกอาคารพิพิธภัณฑ์
๖. บริเวณห้องน้ำหญิง (๒)	๒๐. ภายนอกอาคาร ๒ (๒)	๓๓. บริเวณถนนเลียบริมสนามฟุตบอล (๑)
๗. ภายนอกอาคาร ๖ (๑)	๒๑. ภายนอกอาคาร ๒ (๓)	๓๔. บริเวณถนนเลียบริมสนามฟุตบอล (๒)
๘. ภายนอกอาคาร ๖ (๒)	๒๒. ภายนอกอาคาร ๒ (๔)	๓๕. ทางเข้าอาคารอเนกประสงค์
๙. ภายนอกอาคาร ๖ (๓)	๒๓. ภายนอกห้องสมุด (๑)	
๑๐. ภายนอกอาคาร ๖ (๔)	๒๔. ภายนอกห้องสมุด (๒)	
๑๑. ภายนอกอาคาร ๕ (๑)	๒๕. ภายนอกห้องสมุด (๓)	
๑๒. ภายนอกอาคาร ๕ (๒)	๒๖. โรงอาหาร (๒)	
๑๓. บริเวณห้องน้ำชาย	๒๗. ภายนอกอาคารอเนกประสงค์ (๑)	
๑๔. ภายนอกอาคารอนุบาล (๑)		

๓. กล้องโทรทัศน์วงจรปิดชนิดอยู่กับที่ (กล้องรับภาพ) โรงเรียนเมืองพัทยา ๓

๑. ทางเข้าอาคารอนุบาล	๑๒. บริเวณภายนอกห้องน้ำ	๒๓. อาคาร ๒ โถงอาคาร (๒)
๒. บริเวณภายในอนุบาล	๑๓. อาคาร ๔ โถงอาคาร	๒๔. อาคาร ๒ โถงอาคาร (๓)
๓. บริเวณภายนอกอาคาร ๑ (๑)	๑๔. อาคาร ๔ ชั้น ๑	๒๕. อาคาร ๒ โถงอาคาร (๔)
๔. บริเวณภายนอกอาคาร ๑ (๒)	๑๕. อาคาร ๔ ชั้น ๒	๒๖. บริเวณสนามกีฬา
๕. บริเวณภายนอกอาคาร ๑ (๓)	๑๖. อาคาร ๔ ชั้น ๓	๒๗. อาคาร ๒ ชั้น ๒ (๑)
๖. อาคาร ๑ ทางลอด	๑๗. บริเวณภายนอกอาคาร ๓	๒๘. อาคาร ๒ ชั้น ๓ (๑)
๗. บริเวณภายนอกโรงอาหาร (๑)		๒๙. อาคาร ๒ ชั้น ๔ (๑)

ลงชื่อกรรมการ

(นางสาวรวรรณ ปรีดาพันธุ์)

นักวิชาการคอมพิวเตอร์ชำนาญการ

ลงชื่อกรรมการ

(พ.จ.อ.ชุมพล เทียงธรรมดี)

หัวหน้าฝ่ายเทคโนโลยีสารสนเทศ

ลงชื่อกรรมการ

(ว่าที่ ร.ต. นรา พูลผล)

รท.ผอ.ส่วนเทคโนโลยีสารสนเทศฯ

๓.๔. โครงการเพิ่มศักยภาพระบบกล้องโทรทัศน์วงจรปิดเพื่อการเฝ้าระวังภัยคุกคามเยาวชน
โรงเรียนเมืองพัทยา (SCH)

ภาคผนวก ข-๓.๔-๒

๘. โรงอาหาร (๑) ๙. โรงอาหาร (๒) ๑๐. โรงอาหาร (๓) ๑๑. บริเวณภายนอกโรงอาหาร (๒)	๑๘. อาคาร ๓ ชั้น ๒๑๙. N๖S๓ ๑๙. อาคาร ๓ ชั้น ๓ ๒๐. อาคาร ๓ ชั้น ๔ ๒๑. บริเวณภายนอกอาคาร ๒ ๒๒. อาคาร ๒ โรงอาหาร (๑)	๓๐. อาคาร ๒ ชั้น ๒ (๒) ๓๑. อาคาร ๒ ชั้น ๓ (๒) ๓๒. อาคาร ๒ ชั้น ๔ (๒) ๓๓. บริเวณภายนอกอาคาร ๔ ๓๔. บริเวณภายนอกอาคาร ๑
๔. กล้องโทรทัศน์วงจรปิดชนิดอยู่กับที่ (กล้องรับภาพ) โรงเรียนเมือง ๔		
๑. ทางหน้าเดินอาคาร ๑ (๑) ๒. ทางเดินหน้าอาคาร ๑ (๒) ๓. อาคาร ๑ ชั้น ๑ (๑) ๔. อาคาร ๑ ชั้น ๑ (๒) ๕. อาคาร ๑ ชั้น ๒ (๑) ๖. อาคาร ๑ ชั้น ๒ (๒) ๗. อาคาร ๑ ชั้น ๓ (๑) ๘. อาคาร ๑ ชั้น ๓ (๒) ๙. บริเวณด้านหลังอาคาร ๑ ๑๐. บริเวณประตูทางเข้า	๑๑. บริเวณภายนอกอาคาร ๒ ๑๒. บริเวณภายนอกอาคาร ๒ ๑๓. บริเวณภายนอกอาคาร ๒ ๑๔. อาคาร ๒ ชั้น ๒ (๑) ๑๕. อาคาร ๒ ชั้น ๒ (๒) ๑๖. อาคาร ๒ ชั้น ๓ (๑) ๑๗. อาคาร ๒ ชั้น ๓ (๒) ๑๘. บริเวณภายนอก สนามกีฬา ๑๙. หน้าห้องน้ำอาคาร ๑	๒๐. โรงอาหาร (๑) ๒๑. โรงอาหาร (๒) ๒๒. อาคาร ๓ ชั้น ๒ (๑) ๒๓. อาคาร ๓ ชั้น ๒ (๒) ๒๔. อาคาร ๓ ชั้น ๓ (๑) ๒๕. อาคาร ๓ ชั้น ๓ (๒) ๒๖. บริเวณภายนอกอาคาร ๓
๕. กล้องโทรทัศน์วงจรปิดชนิดอยู่กับที่ (กล้องรับภาพ) โรงเรียนเมืองพัทยา ๕		
๑. ลานจอดรถจักรยานยนต์ (๑) ๒. ลานจอดรถจักรยานยนต์ (๒) ๓. ลานจอดรถจักรยานยนต์ (๓) ๔. ทางเข้าอาคาร ๑ ๕. อาคาร ๑ โรงอาหาร ๖. บริเวณทางเดินอาคาร ๑ ๗. ภายนอกอาคาร ๑ ๘. บริเวณภายนอกห้องผู้บริหาร ๙. หน้าห้องธุรการ ๑๐. ภายนอกอาคาร ๒ (๑) ๑๑. บริเวณทางเดินอาคาร ๒ (๑) ๑๒. บริเวณทางเดินอาคาร ๒	๑๓. อาคาร ๒ ชั้น ๒ (๑) ๑๔. อาคาร ๒ ชั้น ๒ (๒) ๑๕. อาคาร ๒ ห้องธนาคารโรงเรียน (๑) ๑๖. อาคาร ๒ ห้องสมุด ๑๗. ภายนอกอาคาร ๓ ๑๘. อาคาร ๓ โรงอาหาร (๑) ๑๙. อาคาร ๓ โรงอาหาร (๒) ๒๐. อาคาร ๓ โรงอาหาร (๓) ๒๑. อาคาร ๓ ชั้น ๒ ๒๒. บริเวณภายนอกอาคาร ๓ ๒๓. บริเวณภายนอกอาคาร ๔	๒๔. บริเวณภายนอกอาคาร ๔ ๒๕. อาคาร ๒ ห้องธนาคารโรงเรียน (๒) ๒๖. อาคาร ๔ ชั้น ๒ ๒๗. บริเวณทางเข้าอาคาร ๔ ๒๘. บริเวณสนามเด็กเล่น (๑) ๒๙. อาคาร ๔ ห้องคอมพิวเตอร์ ๓๐. อาคาร ๕ โรงอาหาร ๓๑. อาคาร ๕ ชั้น ๒ ๓๒. อาคาร ๕ ห้องคอมพิวเตอร์ ๓๓. บริเวณสนามเด็กเล่น (๒) ๓๔. ทางเข้าโรงเรียน ๓๕. ภายนอกอาคาร ๒ (๒)
๖. กล้องโทรทัศน์วงจรปิดชนิดอยู่กับที่ (กล้องรับภาพ) โรงเรียนเมืองพัทยา ๖		
๑. อาคาร ๑ ห้องสหกรณ์ ๒. บริเวณภายนอกอาคาร ๑ (๑) ๓. อาคาร ๑ โรงอาหาร (๑) ๔. อาคาร ๑ โรงอาหาร (๒) ๕. บริเวณภายนอกอาคาร ๑ (๒) ๖. N๕S๖ ๖. บริเวณภายนอกอาคาร ๑ (๓) ๗. อาคาร ๒ ร้วหลังอาคาร ๘. บริเวณภายนอกอาคาร ๒	๑๒. อาคาร ๓ ร้วหลังอาคาร ๑๓. อาคาร ๓ ห้องน้ำ (๑) ๑๔. อาคาร ๓ ห้องน้ำ (๒) ๑๕. อาคาร ๓ ห้องน้ำ (๓) ๑๖. ทางเข้าอาคาร ๓ (๑) ๑๗. ๑๗. ทางเข้าอาคาร ๓ (๒) ๑๘. บริเวณภายนอกอาคาร ๓ ๑๙. บริเวณภายนอกอาคาร ๓	๒๓. สนามกีฬาใหญ่ (๓) ๒๔. บริเวณภายนอก อาคารอนุบาล ๒๕. ประตูทางเข้าข้างอาคารอนุบาล ๒๖. สนามเด็กเล่น (๑) ๒๗. สนามเด็กเล่น (๒) ๒๘. อาคารอนุบาล บริเวณภายนอก ๒๙. อาคารอนุบาล จุดล้างหน้า ๓๐. บริเวณภายนอกด้านข้างอาคารอนุบาล

ลงชื่อกรรมการ
(นางสาววราวรรณ ปรีดาพันธุ์)
นักวิชาการคอมพิวเตอร์ชำนาญการ

ลงชื่อกรรมการ
(พ.จ.อ.ชุมพล เทียงธรรมดี)
หัวหน้าฝ่ายเทคโนโลยีสารสนเทศ

ลงชื่อกรรมการ
(ว่าที่ ร.ต. นรา พูลผล)
ร.ผ.อ.ส่วนเทคโนโลยีสารสนเทศฯ

๓.๔. โครงการเพิ่มศักยภาพพระบกล้องโทรทัศน์วงจรปิดเพื่อการเฝ้าระวังภัยคุกคามเยาวชน
โรงเรียนเมืองพัทยา (SCH)

<p>๙. อาคาร ๒ โถงอาคาร ๑๐. ภายในอาคารอนุบาล ๑๑. สนามกีฬา ข้างอาคาร ๒-๓</p>	<p>๒๐. บริเวณภายนอกอาคาร (ตึกฟ้า) ๒๑. สนามกีฬาใหญ่ (๑) ๒๒. สนามกีฬาใหญ่ (๒)</p>	<p>๓๑. บริเวณด้านข้างโรงเรียน (๑) ๓๒. บริเวณด้านข้างโรงเรียน (๒) ๓๓. ประตูทางเข้าโรงเรียน ๓๔. ด้านหน้าโรงเรียน ๓๕. บริเวณภายนอกหน้าอาคาร ๒</p>
<p>๗. กล้องโทรทัศน์วงจรปิดชนิดอยู่กับที่ (กล้องรับภาพ) โรงเรียนเมืองพัทยา ๗</p>		
<p>๑. โรงอาหารชั้นล่าง (๑) ๒. โรงอาหารชั้นล่าง (๒) ๓. อาคาร ๕ ชั้น ๒ ๔. อาคาร ๕ ชั้น ๓ ๕. อาคาร ๔ บริเวณภายนอก ๖. อาคาร ๖ บริเวณภายนอก (๑) ๗. อาคาร ๖ บริเวณภายนอก (๒) ๘. อาคาร ๖ บริเวณภายนอก (๓) ๙. อาคาร ๖ บริเวณภายนอก (๔) ๑๐. อาคาร ๖ ชั้น ๑ ๑๑. อาคาร ๗ บริเวณภายนอก ๑๒. อาคารใหม่สี่เหลี่ยม บริเวณภายนอก (๑)</p>	<p>๑๓. อาคารใหม่สี่เหลี่ยม บริเวณภายนอก (๒) ๑๔. บริเวณซุ้มพักผ่อน ๑๕. อาคาร ๗ โถงอาคาร (๑) ๑๖. อาคาร ๗ โถงอาคาร (๒) ๑๗. อาคาร ๗ ชั้น ๒ ๑๘. อาคาร ๗ ชั้น ๓ ๑๙. อาคาร ๗ ชั้น ๔ ๒๐. อาคาร ๓ บริเวณภายนอก ๒๑. อาคาร ๓ ทางขึ้นชั้น ๒ ๒๒. อาคาร ๓ ชั้น ๒ ๒๓. อาคาร ๓ ชั้น ๑</p>	<p>๒๔. อาคาร ๓ ชั้น ๓ ๒๕. สนามกีฬาในร่ม บริเวณภายนอก ๒๖. สนามกีฬาในร่ม (๑) ๒๗. สนามบึงบอง ๒๘. สนามกีฬาในร่ม (๒) ๒๙. สนามกีฬาในร่ม (๓) ๓๐. สนามบาสเกตบอล ๓๑. สนามวอลเลย์บอล ๓๒. สนามฟุตบอล ๓๓. บริเวณภายนอก ข้างสนามบาส ๓๔. บริเวณภายนอก ข้างทางออก ๓๕. สนามเด็กเล่น</p>
<p>๘. กล้องโทรทัศน์วงจรปิดชนิดอยู่กับที่ (กล้องรับภาพ) โรงเรียนเมืองพัทยา ๘</p>		
<p>๑. ห้องพยาบาล ด้านข้าง(๑) ๒. ห้องพยาบาล ด้านข้าง(๒) ๓. ห้องพยาบาล ด้านข้าง(๓) ๔. ห้องสหรณม์ ด้านข้าง (๑) ๕. ห้องสหรณม์ ด้านข้าง(๒) ๖. โรงยิม ภายใน(๑) ๗. โรงยิม ภายใน(๒) ๘. โรงยิม ภายนอก (๑) ๙. โรงยิม ภายนอก (๒) ๑๐. อาคาร ๕ ด้านหน้า ๑๑. อาคาร ๕ ด้านหลัง (๑) ๑๒. อาคาร ๕ ชั้น ๑ (๑) ๑๓. อาคาร ๕ ชั้น ๑ (๒)</p>	<p>๑๔. อาคาร ๕ ด้านหลัง (๒) ๑๕. อาคาร ๒ ภายนอก ๑๖. อาคาร ๒ โรงอาหาร (๑) ๑๗. อาคาร ๒ โรงอาหาร (๒) ๑๘. สนามกีฬา ๑๙. อาคาร ๑ โรงอาหาร ๒๐. อาคารธุรการ ๒๑. อาคารธุรการ ด้านหลัง ๒๒. อาคารธุรการ ด้านหลัง (๑) ๒๓. อาคารธุรการ บันไดทางขึ้น ๒๔. ห้องน้ำชาย</p>	<p>๒๕. กำแพงตรงข้ามวัดซิกซ์ ๒๖. รั้วด้านหลังโรงเรียน ๒๗. อาคารอนุบาล ด้านนอก ๒๘. อาคารอนุบาล ด้านใน ๒๙. อาคารพืษานุกูล ทางเดิน ภายนอก ๓๐. อาคารพืษานุกูล ห้องสมุด ๓๑. โรงอาหาร (๑) ๓๒. โรงอาหาร (๒) ๓๓. โรงอาหาร ภายนอก ๓๔. บ้านพักครู๓๕. N๒S๘ camera ๓๕. บริเวณทางเข้าโรงเรียน</p>
<p>๙. กล้องโทรทัศน์วงจรปิดชนิดอยู่กับที่ (กล้องรับภาพ) โรงเรียนเมืองพัทยา ๙</p>		
<p>๑. ทางเข้าโรงเรียน ๒. อาคารอนุบาล ทางเข้า ๓. อาคารอนุบาล โถงอาคาร (๑) ๔. อาคารอนุบาล โรงอาหาร</p>	<p>๑๓. อาคาร ๔ โถงอาคาร ๑๔. อาคาร ๔ บริเวณภายนอก ๑๕. อาคาร ๔ บริเวณภายนอก ๑๖. อาคาร ๖ ชั้น ๔</p>	<p>๒๔. อาคาร ๖ ชั้น ๒ ๒๕. อาคาร ๖ ด้านหลัง ๒๖. อาคาร ๖ ด้านหน้า ๒๗. อาคาร ๗ ทางเดินด้านหน้า</p>

ลงชื่อกรรมการ

(นางสาวรารารณ ปรีดาพันธุ์)

นักวิชาการคอมพิวเตอร์ชำนาญการ

ลงชื่อกรรมการ

(พ.จ.อ.ชุมพล เทียงธรรมดี)

หัวหน้าฝ่ายเทคโนโลยีสารสนเทศ

ลงชื่อกรรมการ

(ว่าที่ ร.ต. นรา พูลผล)

รท.พอ.ส่วนเทคโนโลยีสารสนเทศฯ

๓.๔. โครงการเพิ่มศักยภาพระบบกล้องโทรทัศน์วงจรปิดเพื่อการเฝ้าระวังภัยคุกคามเยาวชน
โรงเรียนเมืองพัทยา (SCH)

ภาคผนวก ข-๓.๔- ๔

<p>๕. อาคาร ๒ บริเวณสนามเด็กเล่น ๖. อาคาร ๒ ห้องน้ำ ๗. อาคาร ๒ ซุ้มพักผ่อน ๘. สนามฟุตบอล ๙. อาคาร ๓ โถงอาคาร ๑๐. ลานจอดรถ ซ้างสนามฟุตบอล ๑๑. อาคารอนุบาล โถงอาคาร (๒) ๑๒. รั้วข้างสนามฟุตบอล</p>	<p>๑๗. อาคาร ๕ ด้านหลัง ๑๘. อาคาร ๕ โรงอาหาร ๑๙. อาคาร ๖ ชั้น ๑ ๒๐. อาคาร ๕ ห้องครัว ๒๑. อาคาร ๖ ชั้น ๓ ๒๒. อาคาร ๖ โรงอาหาร ๒๓. อาคาร ๕ บริเวณภายนอก</p>	<p>๒๘. อาคาร ๗ ด้านหลัง ๒๙. อาคาร ๘ ห้องเก็บของ ๓๐. อาคาร ๘ ทางเข้าอาคาร ๓๑. อาคาร ๘ ถนนด้านหน้า ๓๒. มุมข้างสนามฟุตบอล (๑) ๓๓. มุมข้างสนามฟุตบอล (๒) ๓๔. มุมข้างสนามฟุตบอล (๓) ๓๕. บริเวณภายนอก อาคาร ๓</p>
<p>๑๐. กล้องโทรทัศน์วงจรปิดชนิดอยู่กับที่ (กล้องรับภาพ) โรงเรียนเมืองพัทยา ๑๐</p>		
<p>๑. โรงอาหาร (๑) ๒. โรงอาหาร ภายนอกอาคาร ๓. โรงอาหาร (๒) ๔. ตึกอนุบาล ภายนอกอาคาร ๕. ตึกอนุบาล (๑) ชั้น ๑ ๖. ตึกอนุบาล (๒) ชั้น ๑ ๗. ตึกอนุบาล ห้องคอมพิวเตอร์ ชั้น ๘. ตึกอนุบาล ห้องเรียน ชั้น ๒ ๙. ตึกมัธยม ทางเดิน ชั้น ๒ ๑๐. ตึกมัธยม ทางเดิน ชั้น ๓ ๑๑. ตึกมัธยม ทางเดิน ชั้น ๔ ๑๒. ตึกมัธยม โถงอาคาร (๑) ชั้น ๑๓. ตึกมัธยม ภายนอกอาคาร</p>	<p>๑๔. ห้องสมุด (๑) ๑๕. ห้องสมุด (๒) ๑๖. บ้านพักครู โถงอาคาร ชั้น ๑ ๑๗. บ้านพักครู ทางเดิน (๑) ชั้น ๑๘. บ้านพักครู ทางเดิน (๒) ชั้น ๑๙. บ้านพักครู ทางเดิน ชั้น ๓ ๒๐. ห้องสมุด (๑) ภายนอกอาคาร ๒๑. ห้องสมุด (๒) ภายนอกอาคาร ๒๒. สหกรณ์ ภายนอกอาคาร ๒๓. โรงรถ ๒๔. ศาลา (๑) ๒๕. ศาลา (๒)</p>	<p>๒๖. ตึกมัธยม (๒) โถงอาคาร ชั้น ๑ ๒๗. ตึกอำนวยการ ภายนอกอาคาร ๒๘. ตึกอำนวยการ (๑) โถงอาคาร ชั้น ๑ ๒๙. ตึกอำนวยการระเบียงห้องธุรการ ๓๐. ตึกอำนวยการ ทางเดิน ชั้น ๓๑. ตึกอำนวยการ (๒) โถงอาคาร ชั้น ๑ ๓๒. ตึกอำนวยการ ทางเดิน ชั้น ๓๓. ตึกอำนวยการ ทางเดิน ชั้น ๓๔. ประตูทางเข้า-ออก โรงเรียน)</p>
<p>๑๑. กล้องโทรทัศน์วงจรปิดชนิดอยู่กับที่ (กล้องรับภาพ) โรงเรียนเมืองพัทยา ๑๑</p>		
<p>๑. ทางเข้าโรงเรียน ๒. อาคาร ๑ โรงอาหาร ๓. อาคาร ๑ ชั้น ๑ ๔. อาคาร ๒ ห้องน้ำ ๕. อาคาร ๒ ชั้น ๑๖. N&S๑๑ camera ๖. อาคาร ๒ บริเวณภายนอก ๗. อาคาร ๒ ชั้น ๒ ๘. อาคาร ๒ โรงอาหาร ๙. อาคาร ๒ ชั้น ๓ ๑๐. อาคาร ๒ ชั้น ๔ ๑๑. อาคาร ๓ ด้านหน้า (๑) ๑๒. อาคาร ๓ ด้านหน้า (๒)</p>	<p>๑๓. อาคาร ๓ ด้านหลัง ๑๔. อาคาร ๓ ชั้น ๑ ๑๕. อาคาร ๓ ชั้น ๒ ๑๖. อาคาร ๓ ชั้น ๓ ๑๗. อาคาร ๔ ด้านหน้า ๑๘. อาคาร ๔ ด้านหลัง ๑๙. อาคาร ๕ ห้องโถงชั้น ๑ ๒๐. อาคาร ๕ ด้านหลัง ๒๑. อาคาร ๕ หน้าห้องน้ำ (๑) ๒๒. อาคาร ๕ หน้าห้องน้ำ (๒) ๒๓. ถนนหน้าอาคาร ๓-๕ ๒๔. อาคาร ๕ หน้าห้องน้ำ (๓)</p>	<p>๒๕. โรงยิม (๑) ๒๖. โรงยิม (๒) ๒๗. ถนนหน้าอาคาร ๑-๒ ๒๘. โรงยิม ทางเข้าโรงเรียน (๑)๒๙. ๒๙. โรงยิม ทางเข้าโรงเรียน ๓๐. หน้าโรงเรียน (๑) ๓๑. หน้าโรงเรียน (๒) ๓๒. หน้าโรงเรียน (๓) ๓๓. สระว่ายน้ำ ด้านหลัง ๓๔. สระว่ายน้ำ ๓๕. หน้าโรงยิม ที่จอดรถยนต์)</p>


ลงชื่อกรรมการ
(นางสาวราราวรรณ ปรีดาพันธุ์)
นักวิชาการคอมพิวเตอร์ชำนาญการ


ลงชื่อกรรมการ
(พ.จ.อ.ชุมพล เทียงธรรมดี)
หัวหน้าฝ่ายเทคโนโลยีสารสนเทศ


ลงชื่อกรรมการ
(ว่าที่ ร.ต. นรา พูลผล)
รก.ผอ.ส่วนเทคโนโลยีสารสนเทศฯ

๓.๕. โครงการติดตั้งกล้องวงจรปิดพร้อมอุปกรณ์ไร้สายและอุปกรณ์ประกอบอาคารพักแพทย์โรงพยาบาล
เมืองพัทยา (DOM) ภาคผนวก ข-๓.๕- ๑

ตำแหน่งติดตั้งกล้องโทรทัศน์วงจรปิด		
๑. ชั้น ๑ ตัวที่ ๑ ๒. ชั้น ๑ ตัวที่ ๒ ๓. ชั้น ๑ ตัวที่ ๓ ๔. ชั้น ๑ ตัวที่ ๔ ๕. ชั้น ๒ ตัวที่ ๑ ๖. ชั้น ๒ ตัวที่ ๒ ๗. ชั้น ๒ ตัวที่ ๓ ๘. ชั้น ๓ ตัวที่ ๑ ๙. ชั้น ๓ ตัวที่ ๒ ๑๐. ชั้น ๓ ตัวที่ ๓ ๑๑. ชั้น ๔ ตัวที่ ๑	๑๒. ชั้น ๔ ตัวที่ ๒ ๑๓. ชั้น ๔ ตัวที่ ๓ ๑๔. ชั้น ๕ ตัวที่ ๑ ๑๕. ชั้น ๕ ตัวที่ ๒ ๑๖. ชั้น ๕ ตัวที่ ๓ ๑๗. ชั้น ๖ ตัวที่ ๑ ๑๘. ชั้น ๖ ตัวที่ ๒ ๑๙. ชั้น ๖ ตัวที่ ๓ ๒๐. ชั้น ๗ ตัวที่ ๑ ๒๑. ชั้น ๗ ตัวที่ ๒ ๒๒. ชั้น ๗ ตัวที่ ๓	๒๓. ชั้น ๘ ตัวที่ ๑ ๒๔. ชั้น ๘ ตัวที่ ๒ ๒๕. ชั้น ๘ ตัวที่ ๓ ๒๖. ชั้น ๘ ตัวที่ ๔ ๒๗. ด้านข้างอาคาร ตัวที่ ๑ ๒๘. ด้านข้างอาคาร ตัวที่ ๒ ๒๙. ด้านข้างอาคาร ตัวที่ ๓ ๓๐. ด้านข้างอาคาร ตัวที่ ๔ ๓๑. ด้านข้างอาคาร ตัวที่ ๕ ๓๒. ด้านข้างอาคาร ตัวที่ ๖ ๓๓. ด้านข้างอาคาร ตัวที่ ๗

ลงชื่อ กรรมการ
(นางสาววรรววรรณ ปรีดาพันธุ์)
นักวิชาการคอมพิวเตอร์ชำนาญการ

ลงชื่อ กรรมการ
(พ.จ.อ.ชุมพล เทียงธรรมดี)
หัวหน้าฝ่ายเทคโนโลยีสารสนเทศ

ลงชื่อ กรรมการ
(ว่าที่ ร.ต. นรา พูลผล)
รก.ผอ.ส่วนเทคโนโลยีสารสนเทศฯ

๔. จุดติดตั้งกล่องโทรทัศนวงจรปิดบริเวณพื้นที่สาธารณะ

๔.๑. รายการอุปกรณ์โครงการระบบก่อสร้างปรับปรุงภูมิทัศน์ บริเวณลานโพธิ์-นาเกลือ (TVL)

ตำแหน่งติดตั้งกล่องโทรทัศนวงจรปิด		
๑. ลานจอดรถตลาดสดลานโพธิ์	๔. ลานเอนกประสงค์ลานโพธิ์	
๒. สนามเด็กเล่นสวนสาธารณะลานโพธิ์	๕. ลานเครื่องออกกำลังกายสวนสาธารณะลานโพธิ์	
๓. ศาลาข้างลานเอนกประสงค์ลานโพธิ์		

ลงชื่อกรรมการ
 (นางสาวรารวรรณ ปรีดาพันธุ์)
 นักวิชาการคอมพิวเตอร์ชำนาญการ


ลงชื่อกรรมการ
 (พ.จ.อ.ชุมพล เทียงธรรมดี)
 หัวหน้าฝ่ายเทคโนโลยีสารสนเทศ


ลงชื่อ.....กรรมการ
 (ว่าที่ ร.ต. นรา พูลผล)
 รก.ผอ.ส่วนเทคโนโลยีสารสนเทศฯ


๔.๒. รายการอุปกรณ์โครงการปรับปรุงสวนเฉลิมพระเกียรติ (เขาพระใหญ่) ระยะที่ ๒ (TVM)

ภาคผนวก ข-๔.๒-๑

ตำแหน่งติดตั้งกล้องโทรทัศน์วงจรปิด		
๑. โค้งทางออก	๕. สนามเด็กเล่น	๘. สกายวอล์ค
๒. ลานจอดรถด้านบน	๖. ลานจอดรถด้านล่าง	๙. คลับเฮ้าส์
๓. บันไดทางลง	๗. แอดเวนเจอร์	๑๐. ทางลงบันไดสนามถนนขึ้น-จักรยาน
๔. โค้งทางลง		

ลงชื่อ กรรมการ
 (นางสาววรรรณ ปรีดาพันธุ์)
 นักวิชาการคอมพิวเตอร์ชำนาญการ

ลงชื่อ กรรมการ
 (พ.จ.อ.ชุมพล เทียงธรรมดี)
 หัวหน้าฝ่ายเทคโนโลยีสารสนเทศ

ลงชื่อ กรรมการ
 (ว่าที่ ร.ต. นรา พูลผล)
 รก.ผอ.ส่วนเทคโนโลยีสารสนเทศฯ