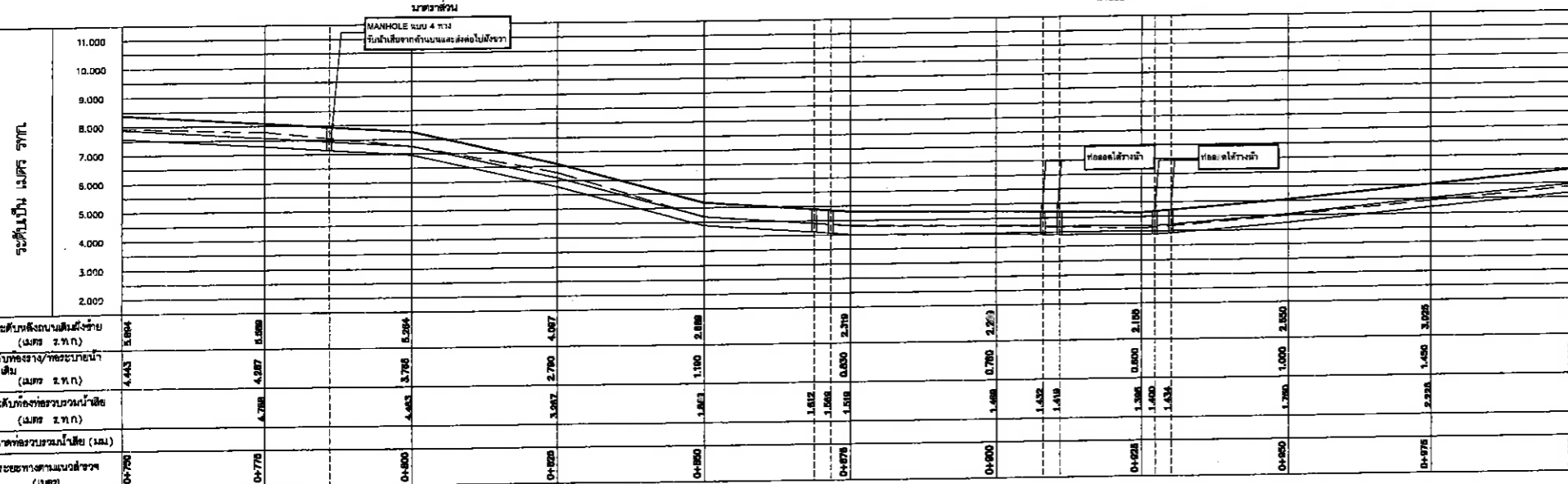


แปลนท่อรวบรวมน้ำเสียถนนสายโครงการ-หาดนวล 2 กม.0+750 ถึง กม. 1+000

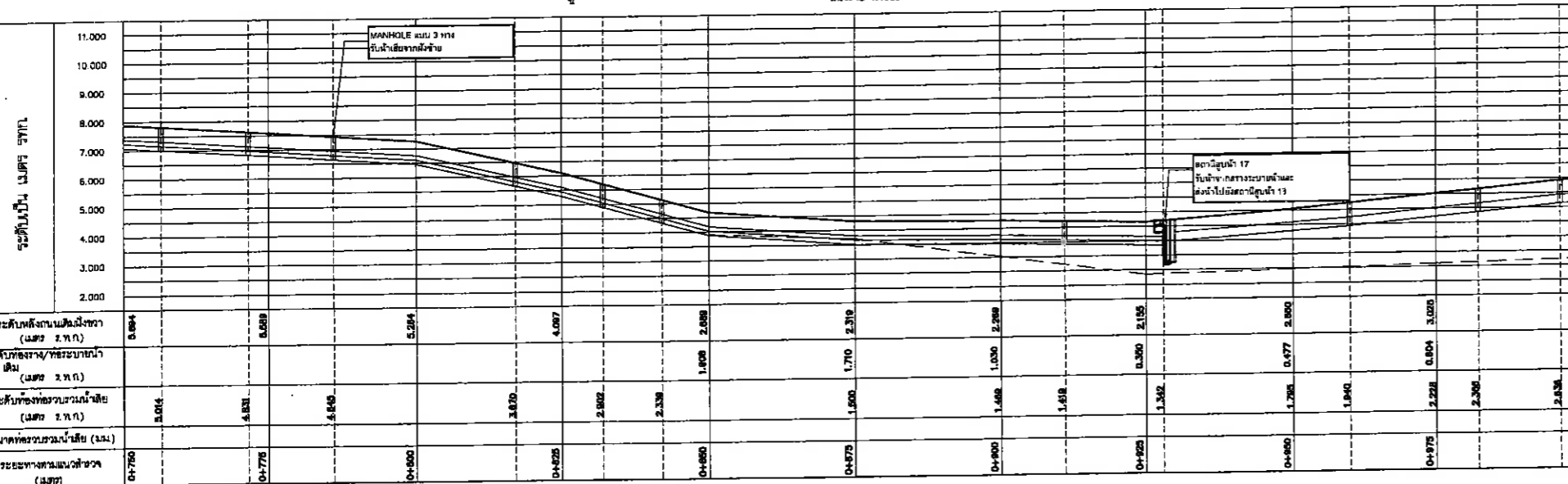
มาตราส่วน

1:1000



รูปตัดตามยาวผังซ้าย มท.ส่วน (A3) แนวตั้ง 1:500

แนวราบ 1:1000



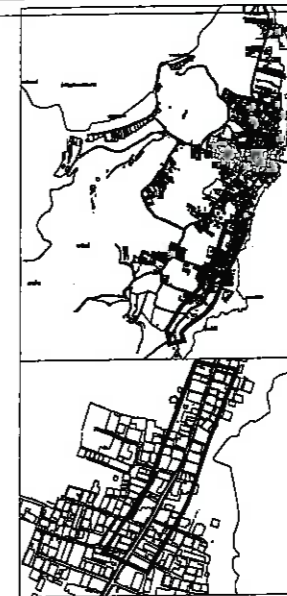
รูปตัดตามยาวผังขวา มท.ส่วน (A3) แนวตั้ง 1:500

แนวราบ 1:1000

บริษัทที่ปรึกษา: **Fourtier** บริษัท โฟร์-tier คอนซัลแตนต์ จำกัด
FOURTIER CONSULTANTS CO., LTD.

ผู้จัดการโครงการ: *[Signature]* วิศวกรโยธา: *[Signature]* วิศวกรสิ่งแวดล้อม: *[Signature]* วิศวกรไฟฟ้า: *[Signature]*

วิศวกรเครื่องกล: *[Signature]* วิศวกรโยธา: *[Signature]* วิศวกรสิ่งแวดล้อม: *[Signature]*



BM.20 เป็นหมุดควบคุมอยู่บริเวณจุดที่ภาพหน้าหน้าหน้า MASSAGE STA.0+825 ทิศใต้ไปทางขวา 2.810 ม. ค่าระดับ 4.343 ม.(รทก.)

เมืองพัทยา
โครงการก่อสร้างระบบบำบัดน้ำเสียและระบบรวบรวมน้ำฝน ระยะที่ ๓ บริเวณชุมชนหาดนวลบ้านเกาะล้าน เมืองพัทยา อำเภอบางละมุง จังหวัดชลบุรี

สถานที่ปลูกสร้าง: เกาะล้าน, เมืองพัทยา

สำรวจ/เขียนแบบ: *[Signature]*
(นายภูธรพงศ์ เสถียรพงศ์) นายช่างโยธาชำนาญงาน

ตรวจ: *[Signature]*
(นายเกียรติศักดิ์ คงเขียว) วิศวกรโยธาชำนาญการ

ตรวจ: *[Signature]*
(นายชินกร กระตังงา) ผู้อำนวยการส่วนผังเมือง วิชาการในตำแหน่งหัวหน้าฝ่ายการโยธา

อนุมัติ: *[Signature]*
เรือตรี (ปราโมทย์ ทับทิม) ปลัดเมืองพัทยา ปฏิบัติหน้าที่นายกเมืองพัทยา

แบบแสดง: ถนนสายโครงการ-หาดนวล 2 แปลงและรูปตัดตามยาว กม.0+750.000 ถึง 0+1000.000

มาตราส่วน: 1:1000 วันที่: 17 มิ.ย. 2565

แบบเลขที่: 24/2565



เมืองพญา

โครงการก่อสร้างระบบบำบัดน้ำเสียและระบบรวบรวมน้ำฝน ระยะที่ ๑ บริเวณชุมชนหน้าบ้านเกาะล้าน เมืองพญา อำเภอบางละมุง จังหวัดชลบุรี

สถานที่ปลูกสร้าง
เกาะล้าน, เมืองพญา

สำรวจ / เขียนแบบ
(Signature)
(นายถุณศักดิ์ เสฎฐพงศ์)
นายช่างโยธาชำนาญงาน

ตรวจ
(Signature)
(นายเกียรติศักดิ์ คงเขียว)
วิศวกรโยธาชำนาญการ

ตรวจ
(Signature)
(นายชินภกร กระดังงา)
ผู้อำนวยการส่วนผังเมือง รักษาการในตำแหน่งหัวหน้าฝ่ายการโยธา

ตรวจ
(Signature)

ตรวจ
(Signature)
(นายเกียรติศักดิ์ ศรีวงษ์ชัย)
รองปลัดเมืองพญา

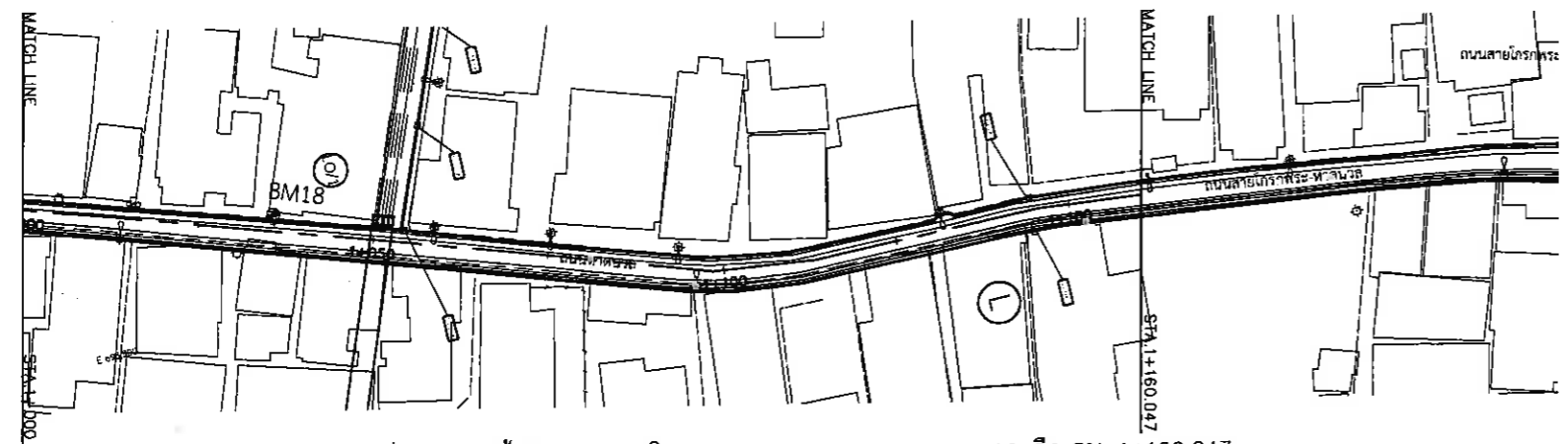
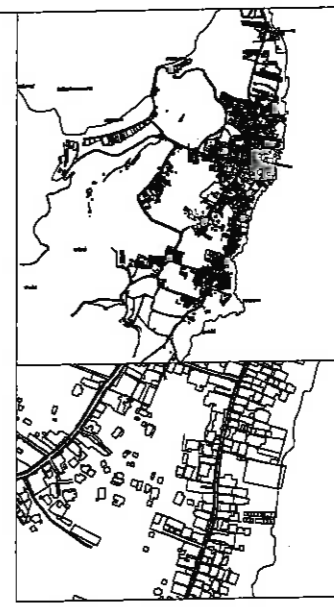
อนุมัติ
เรือตรี
(ปราโมทย์ คุ้มพิมพ์)
ปลัดเมืองพญา ปฏิบัติหน้าที่
นายกเมืองพญา

แก้ไขครั้งที่	วันที่	รายการแก้ไข	แก้ไขโดย

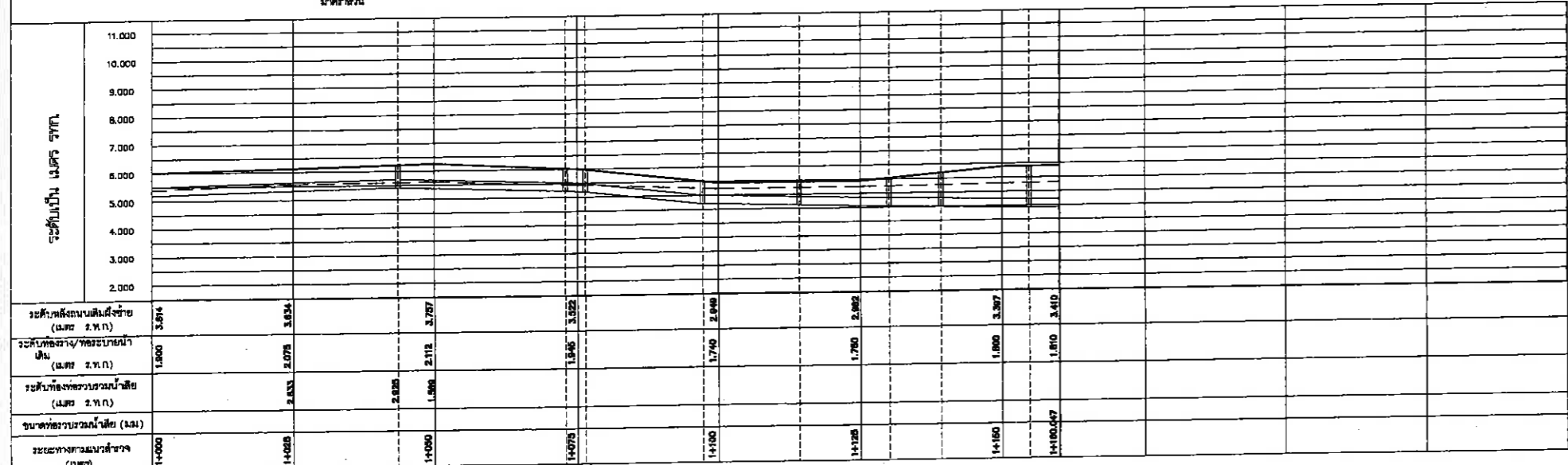
แบบแสดง
ถนนสายโกรกเกษม-หาดนวล 2
แปลนและรูปตัดตามยาว
กม. 1+000.000 ถึง 1+160.000

มาตราส่วน
1:1000 วันที่ 17 มิ.ย. 2565


แบบเลขที่ 21/2565
แผ่นที่ 41 81



แปลนท่อรวบรวมน้ำเสียถนนสายโกรกเกษม-หาดนวล 2 กม.1+000 ถึง กม. 1+160.047
มาตราส่วน 1:1000



รูปตัดตามยาวฝังสาย นทรช่วน (A3) แนวตั้ง 1:500
แนวนอน 1:1000



รูปตัดตามยาวฝังราง นทรช่วน (A3) แนวตั้ง 1:500
แนวนอน 1:1000

- แนวท่อระบายน้ำเสีย
- บ่อบำบัดน้ำเสีย
- แนวท่อระบายน้ำฝนใต้ดิน
- แนวท่อระบายน้ำฝน
- BM
- หมุดแสดงตำแหน่ง CPS
- หมุดแนวระดับดิน
- บ่อบำบัดน้ำฝน

บริษัทที่ปรึกษา: **Fourtier** บริษัท โฟร์-tier คอนซัลแตนต์ จำกัด
FOURTIER CONSULTANTS CO., LTD.


ผู้จัดการโครงการ: *(Signature)* วิศวกรโยธา: *(Signature)* วิศวกรสิ่งแวดล้อม: *(Signature)* วิศวกรไฟฟ้า: *(Signature)*
วิศวกรเครื่องกล: *(Signature)* วิศวกรโยธา: *(Signature)* วิศวกรสิ่งแวดล้อม: *(Signature)*



เมืองพัทยา


โครงการก่อสร้างระบบบำบัดน้ำเสียและระบบรวบรวมน้ำฝน ระยะที่ ๑ บริเวณชุมชนหนองนาบาน เกาะล้าน เมืองพัทยา อำเภอบางละมุง จังหวัดชลบุรี

สถานที่ปลูกสร้าง
เกาะล้าน, เมืองพัทยา

สำรวจ / เขียนแบบ

(นายภูธร รัตนศักดิ์) วิศวกร
นายช่างโยธาชำนาญงาน


ตรวจ

(นายเกียรติศักดิ์ คงเสียว) วิศวกร
วิศวกรโยธาชำนาญการ

ตรวจ

(นายชินกร กระดังงา) ผู้อำนวยการส่วนผังเมือง รักษาการในตำแหน่งหัวหน้าฝ่ายโยธา

ตรวจ

(นายเกียรติศักดิ์ ศรีวงษ์ชัย) รองปลัดเมืองพัทยา

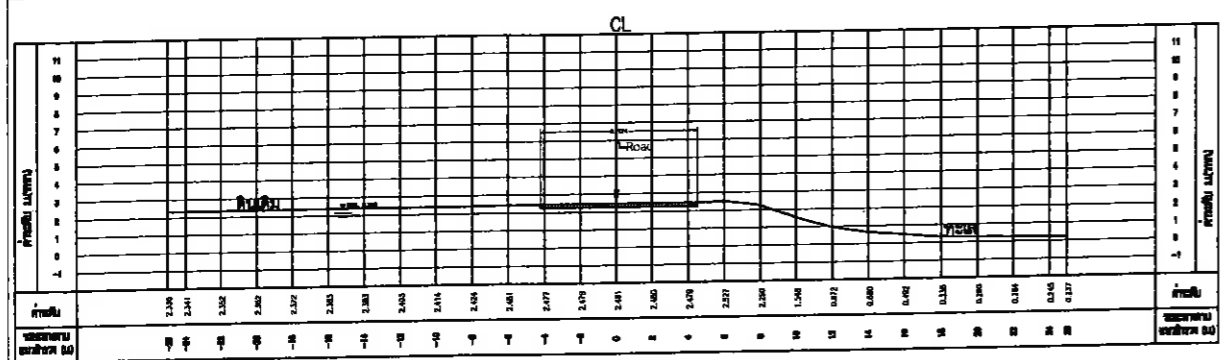
อนุมัติ

เรือตรี (ปราโมทย์ พิพัฒน์) ปลัดเมืองพัทยา ปฏิบัติหน้าที่ นายกเมืองพัทยา

แก้ไขครั้งที่ วันที่ รายการแก้ไข

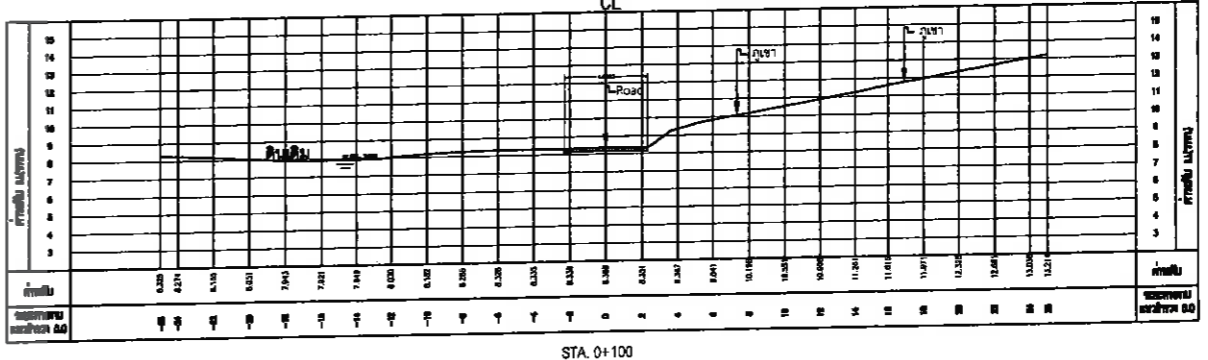
แบบแสดง
ถนนสายโครงการฯ- ขนาดนวล 2
รูปตัดตามขวาง
กม.0+000.000 ถึง กม.0+175.000

มาตราส่วน A3 1:400 วันที่ 17 มิ.ย. 2565

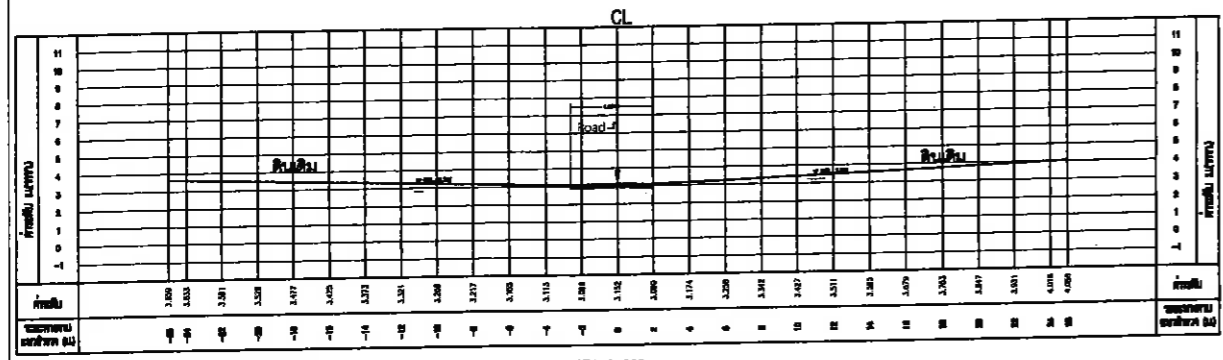
แบบเลขที่ 21/2565 แผนที่ 42 81



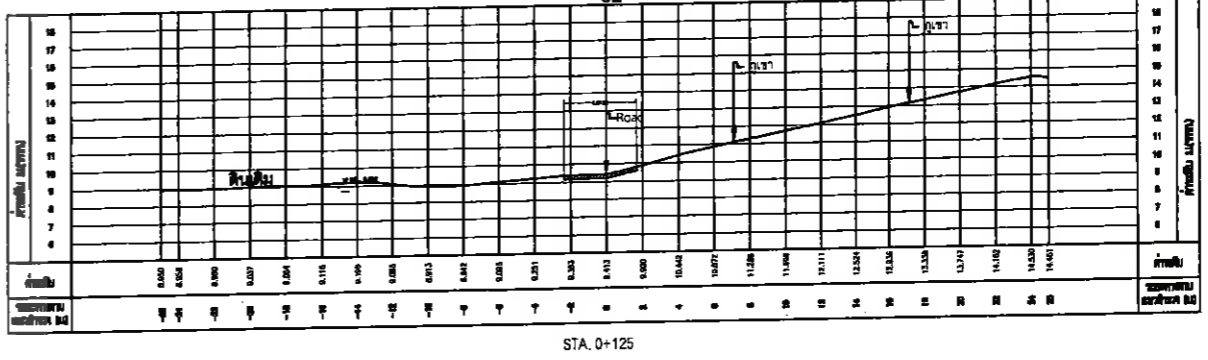
STA. 0+000



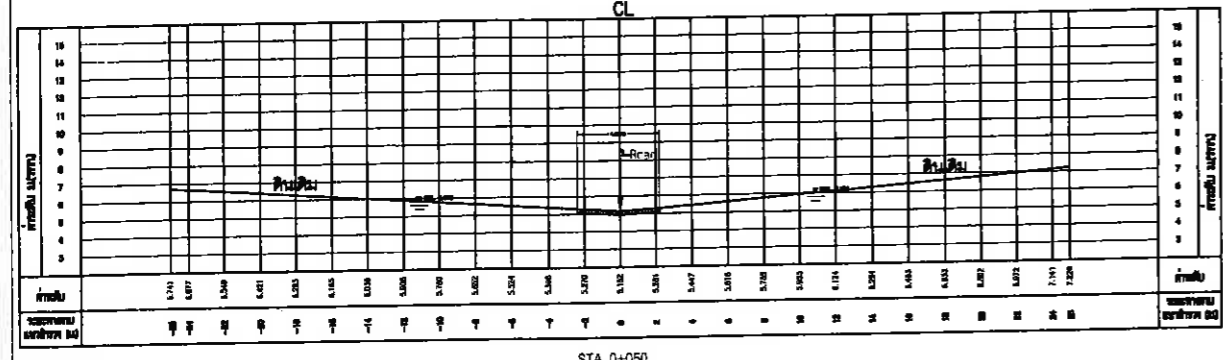
STA. 0+100



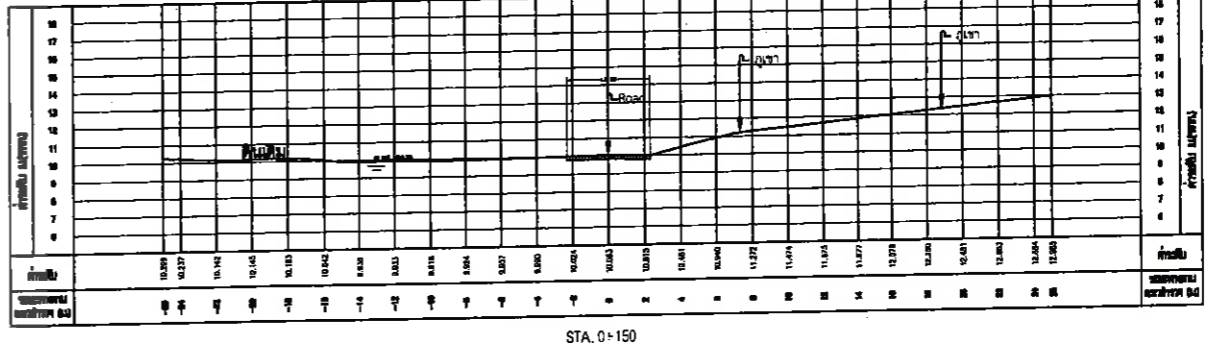
STA. 0+025



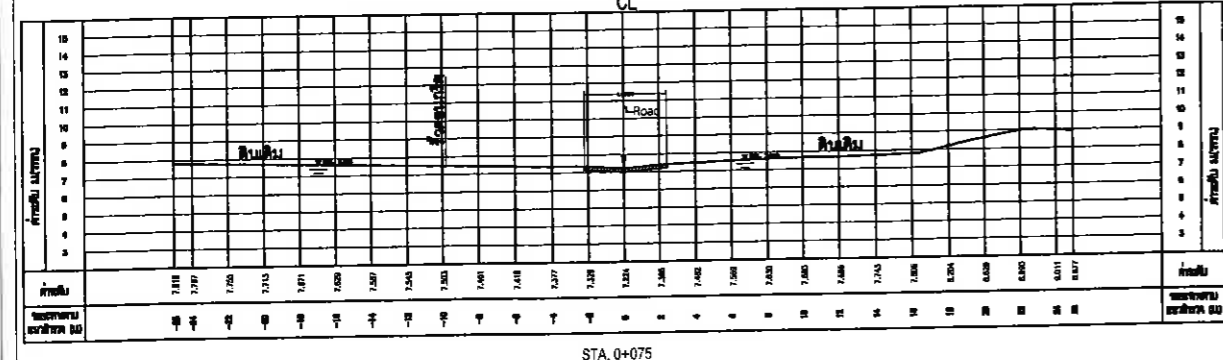
STA. 0+125



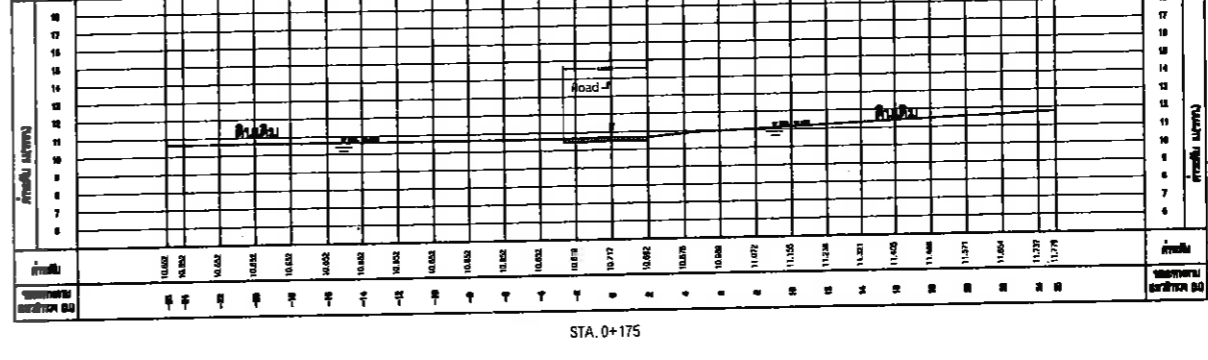
STA. 0+050



STA. 0+150







STA. 0+075






STA. 0+175

บริษัทที่ปรึกษา
Fourtier
บริษัท โฟร์-tier คอนซัลแตนต์ จำกัด
FOURIER CONSULTANTS CO., LTD.

ผู้จัดการโครงการ 
วิศวกรเครื่องกล 

วิศวกรโยธา 
วิศวกรโยธา 

วิศวกรสิ่งแวดล้อม 
วิศวกรสิ่งแวดล้อม 


วิศวกรไฟฟ้า 





เมืองพัทยา

โครงการก่อสร้างระบบบำบัดน้ำเสียและระบบรวบรวมน้ำฝน ระยะที่ ๑ บริเวณชุมชนหนองบ้านเกาะลาน เมืองพัทยา อำเภอบางละมุง จังหวัดชลบุรี

สถานที่ปลูกสร้าง
เกาะลาน , เมืองพัทยา


สำรวจ / เขียนแบบ

(นายกฤษณะศักดิ์ เสถียรพงศ์)
นายช่างโยธาชำนาญงาน

ค779

(นายเกียรติศักดิ์ คงเขียว)
วิศวกรโยธาชำนาญการ

ค779

(นายชินกร กระจ่างงา)
ผู้อำนวยการส่วนสิ่งแวดล้อม รักษาการในตำแหน่งหัวหน้าฝ่ายโยธา

ค779

(นายเกียรติศักดิ์ ศรีวงษ์ชัย)
รองปลัดเมืองพัทยา

อนุมัติ

เรือตรี
(ปราโมทย์ พิธีบุญ)
ปลัดเมืองพัทยา ปฏิบัติหน้าที่
นายกเมืองพัทยา

แก้ไขครั้งที่	วันที่	รายการแก้ไข	แก้ไขโดย

แบบแสดง
ถนนสายโคกกระเทียม-หาดนวล 2
รูปตัดตามขวาง
กม.0+200.000 ถึง กม.0+375.000

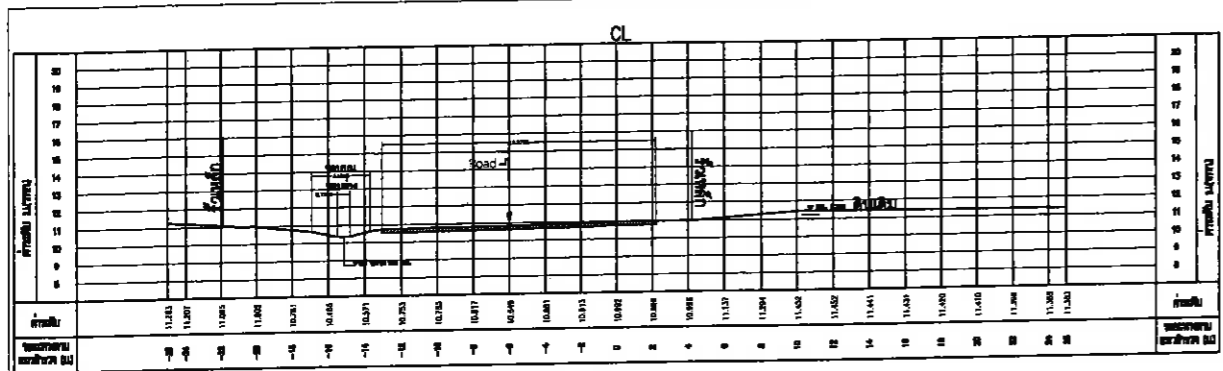
มาตรฐาน
A3 1:400

วันที่
17 มิ.ย. 2565

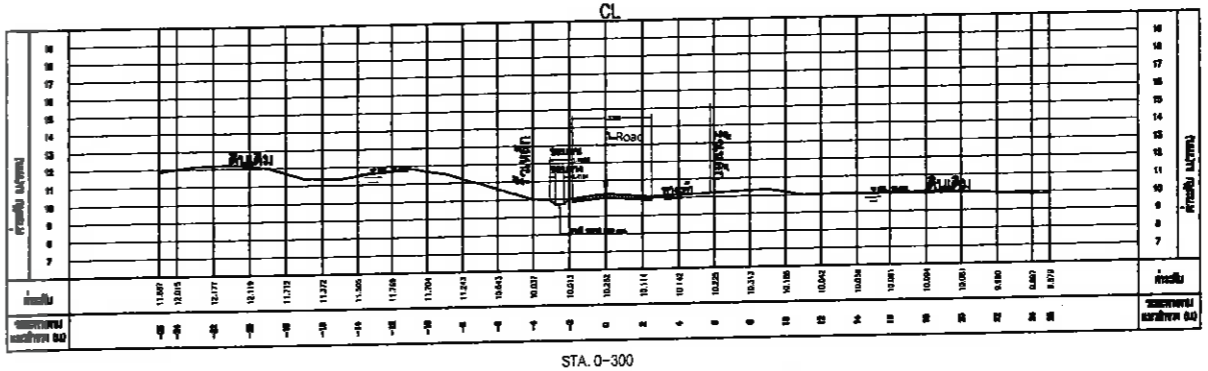
แบบเลขที่
21/2565

แผ่นที่
43

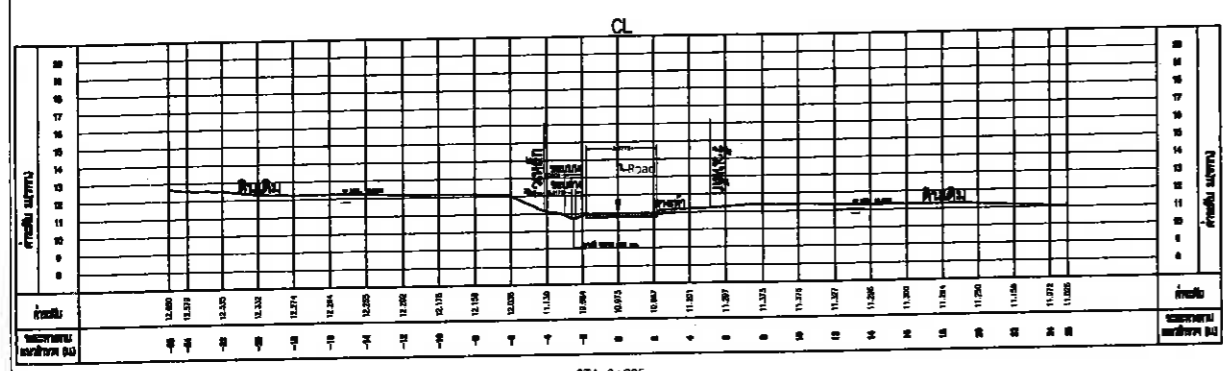
81



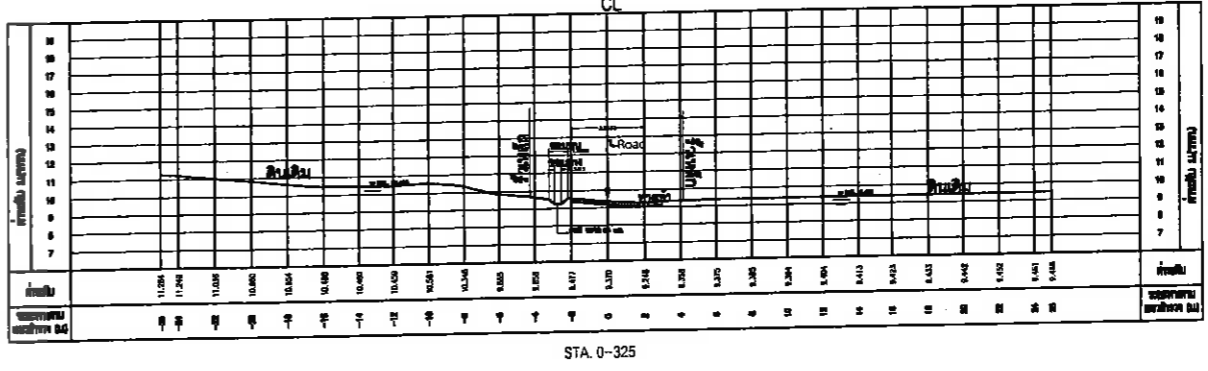
STA. 0+200



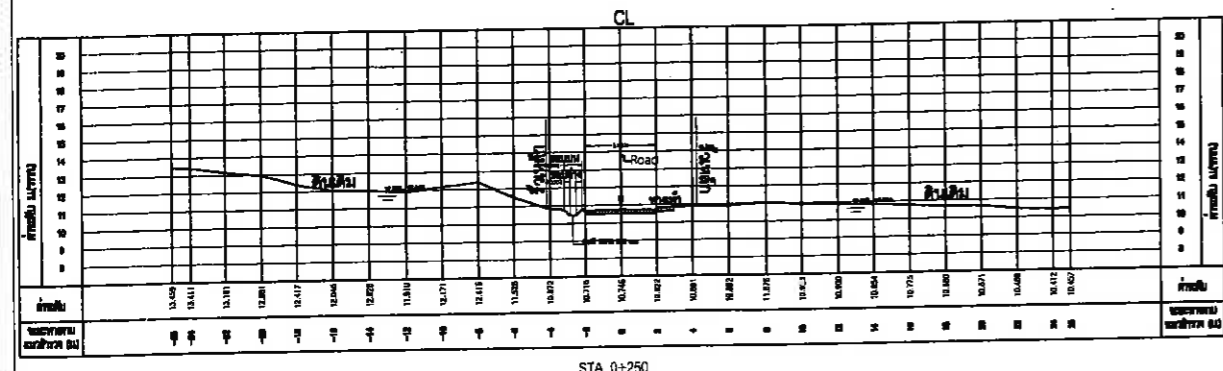
STA. 0-300



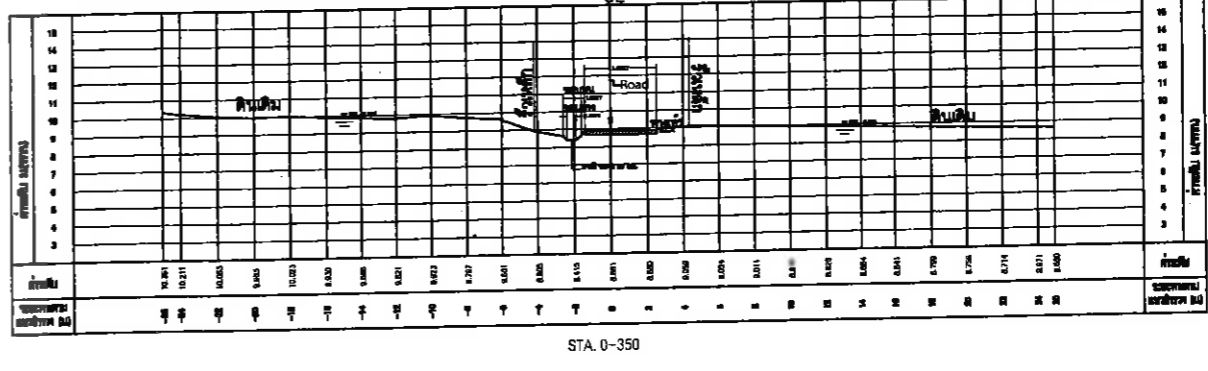
STA. 0+225



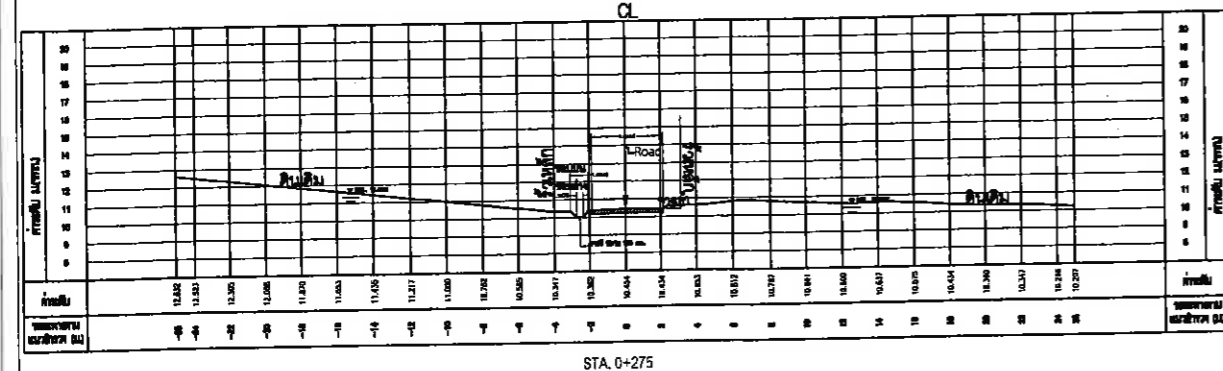
STA. 0-325



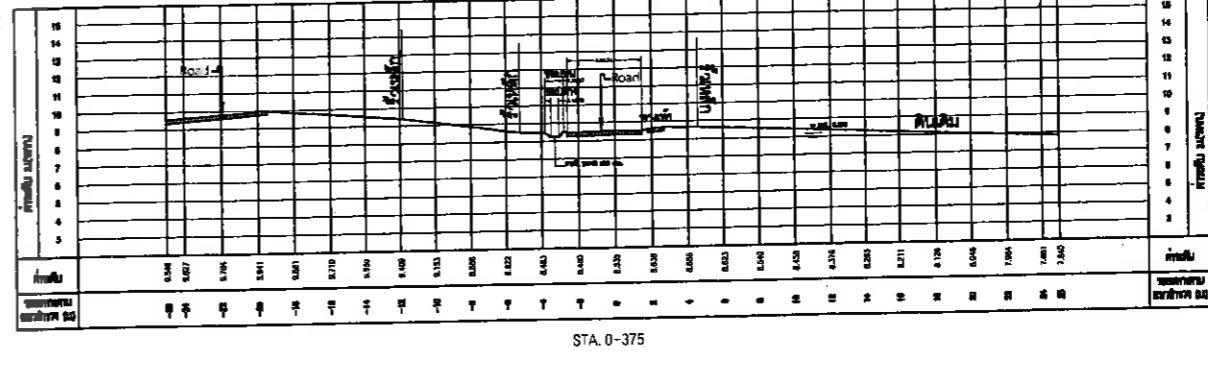
STA. 0+250



STA. 0-350



STA. 0+275



STA. 0-375

บริษัทที่ปรึกษา




บริษัท โฟร์-tier คอนซัลแตนต์ จำกัด
FOURTIER CONSULTANTS CO., LTD.


ผู้จัดการโครงการ



วิศวกรโยธา



วิศวกรสิ่งแวดล้อม




วิศวกรไฟฟ้า



วิศวกรเครื่องกล



วิศวกรโยธา



วิศวกรสิ่งแวดล้อม








เมืองพัทยา

โครงการก่อสร้างระบบบำบัดน้ำเสียและระบบ
รวบรวมน้ำฝน ระยะที่ ๑ บริเวณชุมชนพนาพาน
เกาะล้าน เมืองพัทยา
อำเภอบางละมุง จังหวัดชลบุรี

สถานที่ปลูกสร้าง
เกาะล้าน, เมืองพัทยา


สำรวจ / เขียนแบบ

(นายภูธรเนศต์ เสฎฐาทังค์)
นายช่างโยธาชำนาญงาน

ตรวจ

(นายเกียรติศักดิ์ คงเขียว)
วิศวกรโยธาชำนาญการ

ตรวจ

(นายชินกร กระดังงา)
ผู้อำนวยการส่วนผังเมือง วิศวกรรมการในตำแหน่ง
หัวหน้าฝ่ายการโยธา

ตรวจ

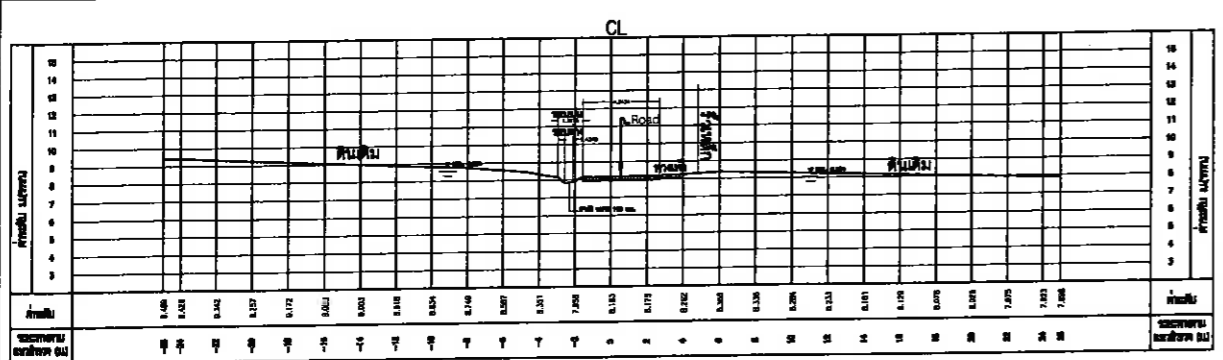
(นายเกียรติศักดิ์ ศรีวงษ์ชัย)
รองปลัดเมืองพัทยา

อนุมัติ

เจ็ดจี
(ปราโมทย์ คุ้มพันธ์)
ปลัดเมืองพัทยา อนุมัติหน้าที่
นายกเมืองพัทยา

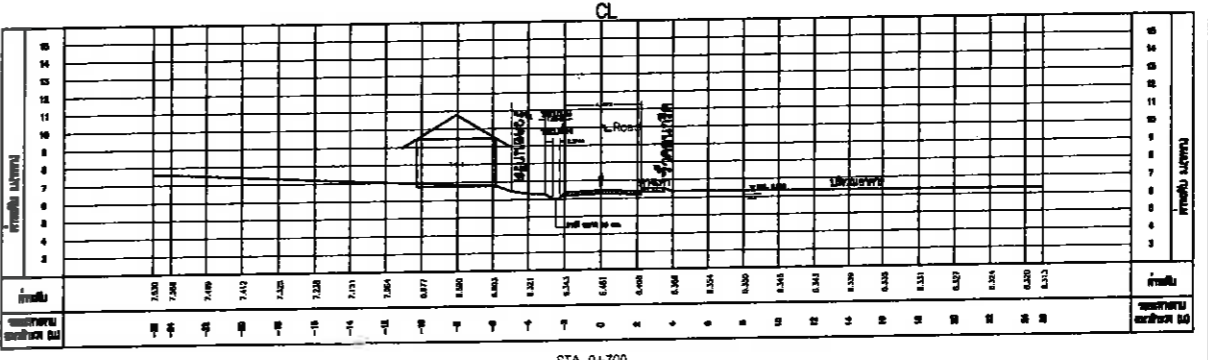
แก้ไขครั้งที่ วันที่ รายการแก้ไข แก้ไขโดย

แบบแสดง
ถนนสายโครงการระฆัง-ทาดนวล 2
รูปตัดตามขวาง
ถม 0+600.000 ถึง ถม 0+775.000

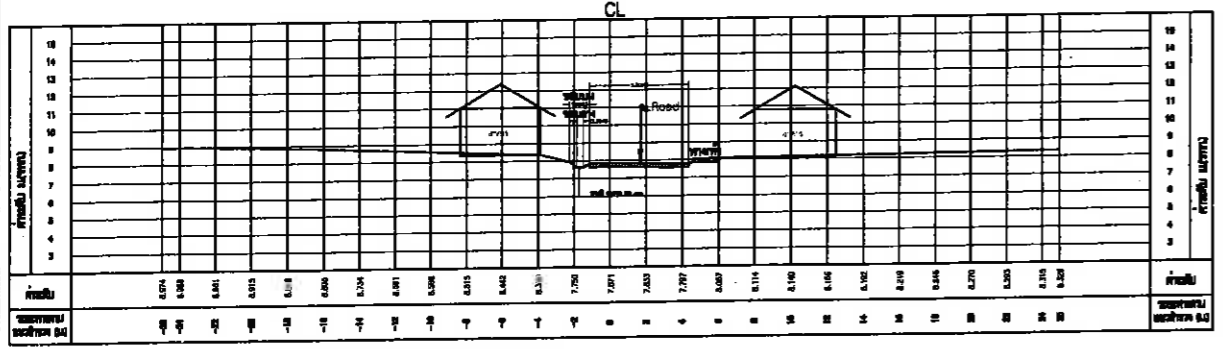
มาตราส่วน A3 1:400 วันที่ 17 มิ.ย. 2565
แบบเลขที่ 21/2565 หน้าที่ 45 / 81



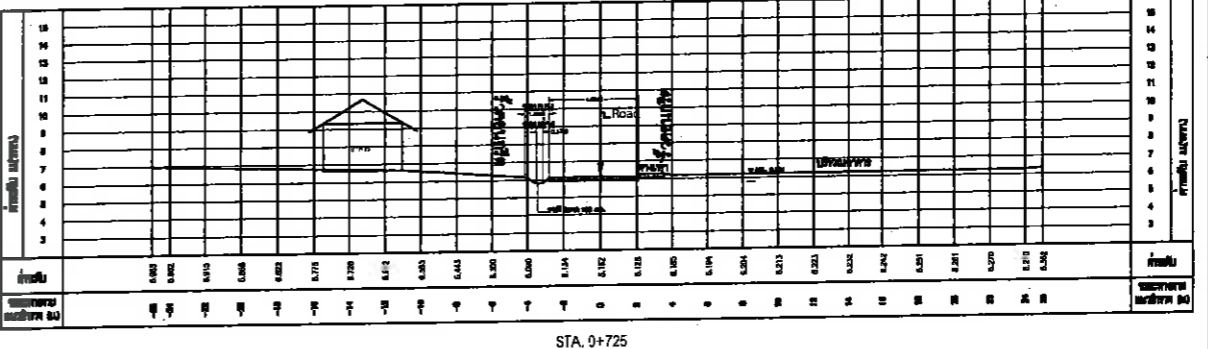
STA. 0-600



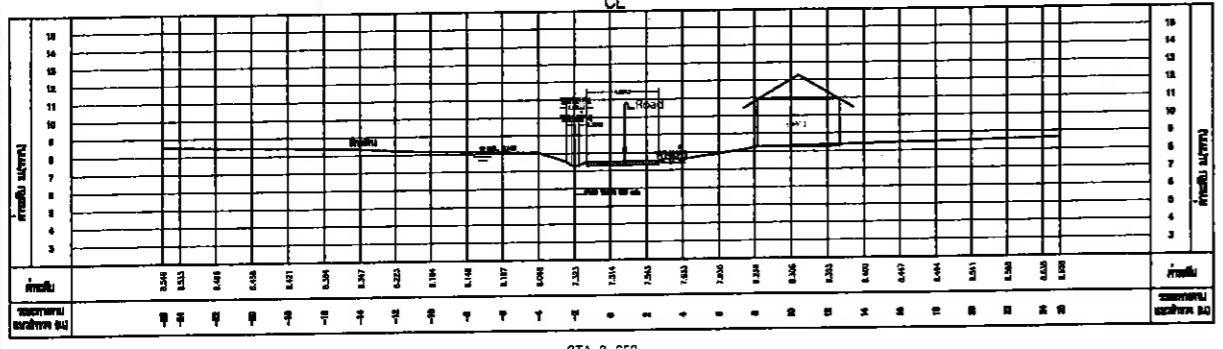
STA. 0+700



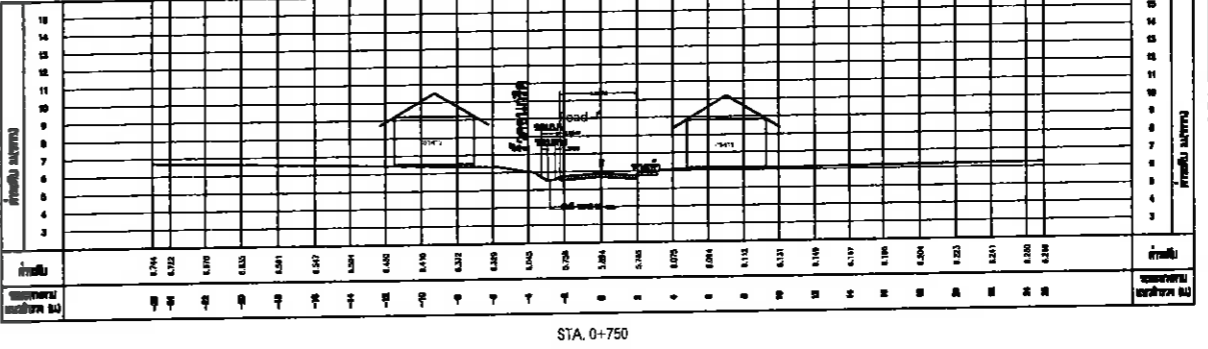
STA. 0-625



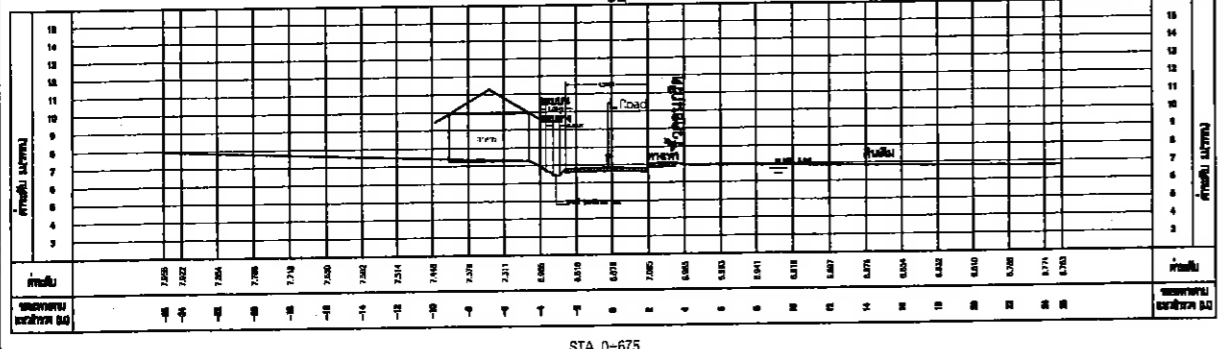
STA. 0+725



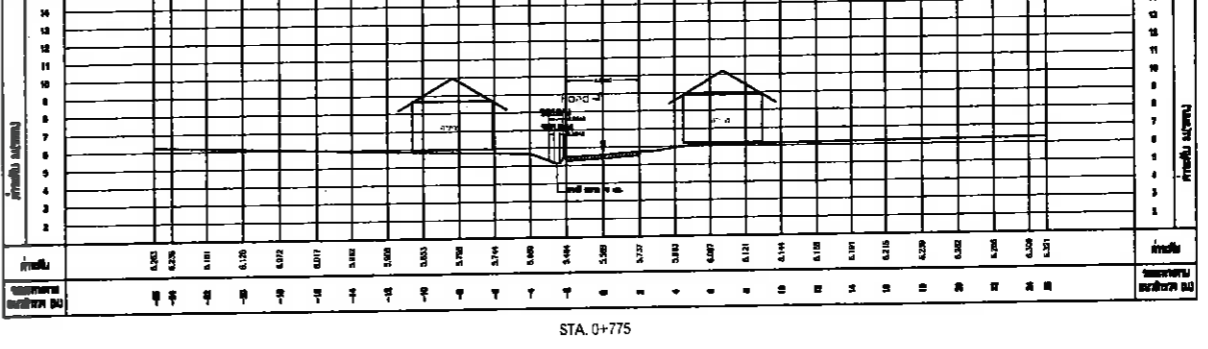
STA. 0-650



STA. 0+750










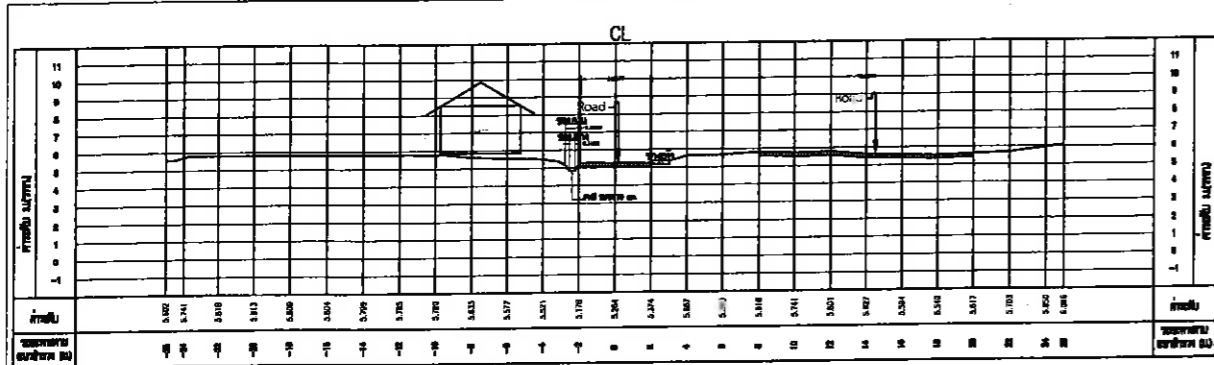
STA. 0-675



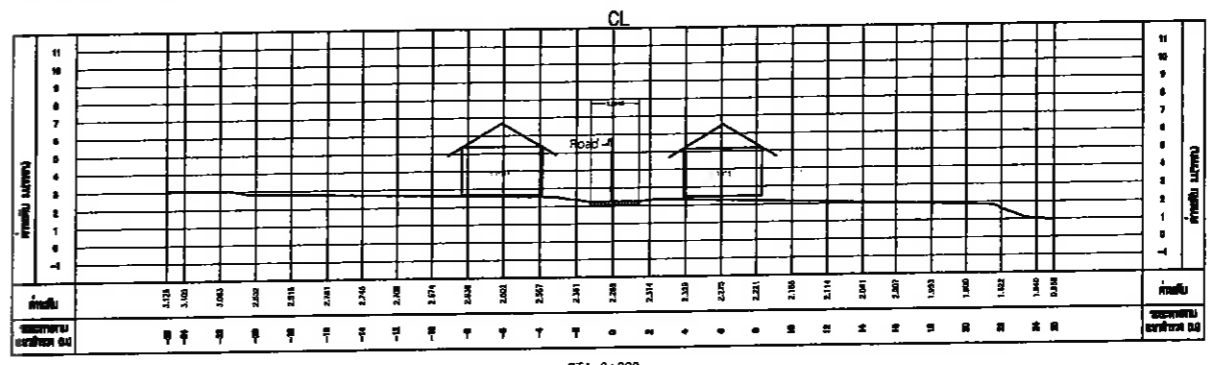
STA. 0+775

บริษัทที่ปรึกษา
Fourtier
บริษัท โฟร์เทียร์ คอนซัลแตนต์ จำกัด
FOURTIER CONSULTANTS CO., LTD.

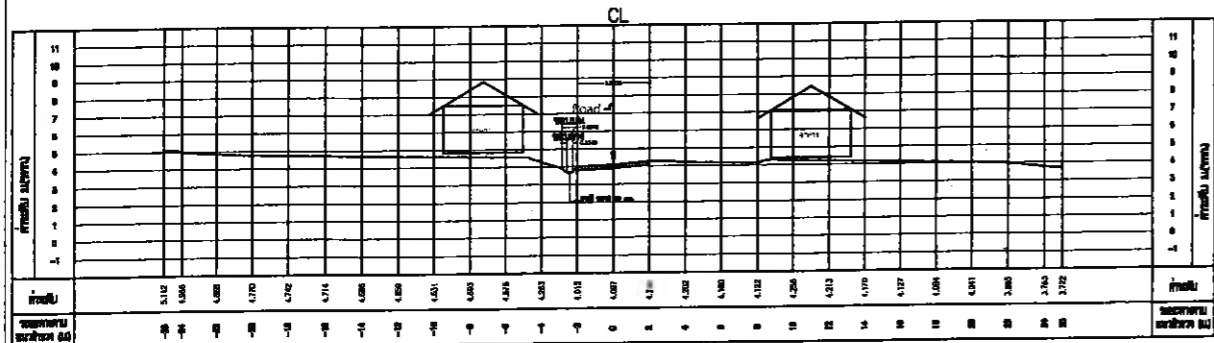
ผู้จัดการโครงการ 
วิศวกรโยธา 
วิศวกรเครื่องกล 
วิศวกรโยธา 
วิศวกรสิ่งแวดล้อม 
วิศวกรสิ่งแวดล้อม 
วิศวกรไฟฟ้า 



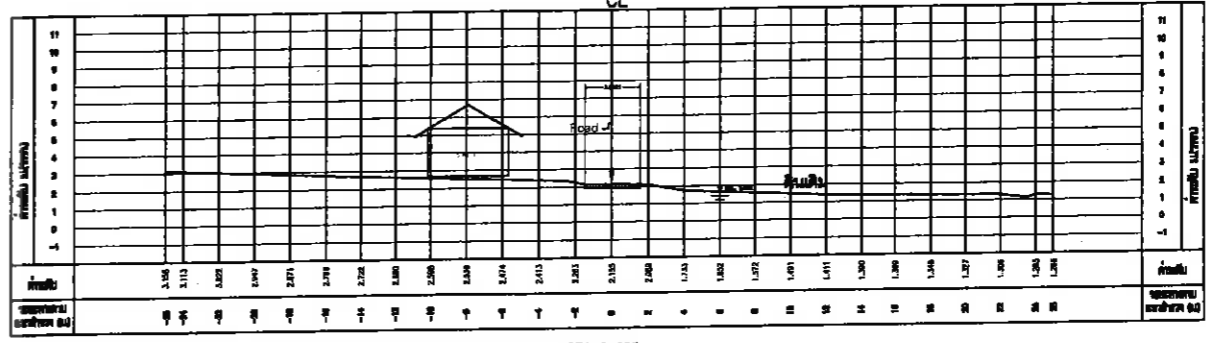
STA. 0+800



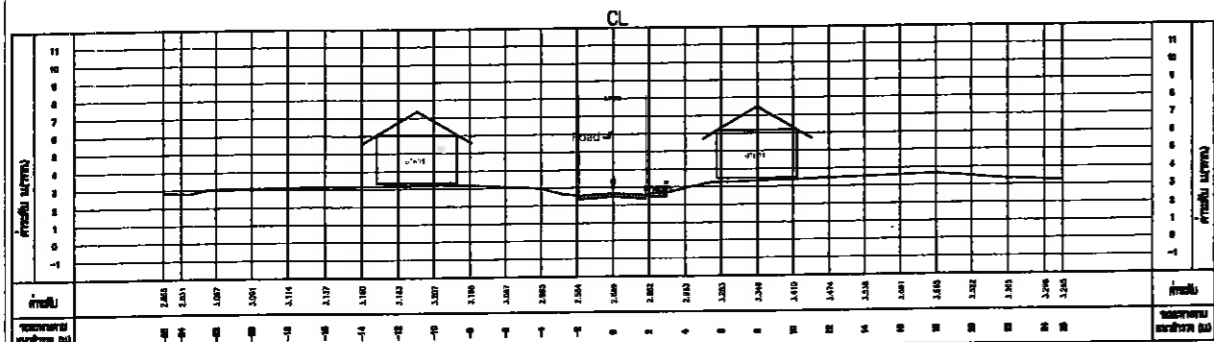
STA. 0+900



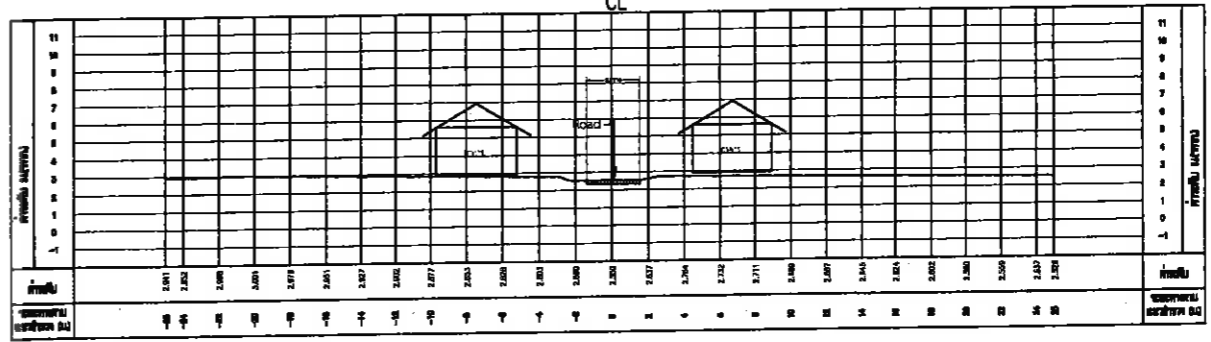
STA. 0+825



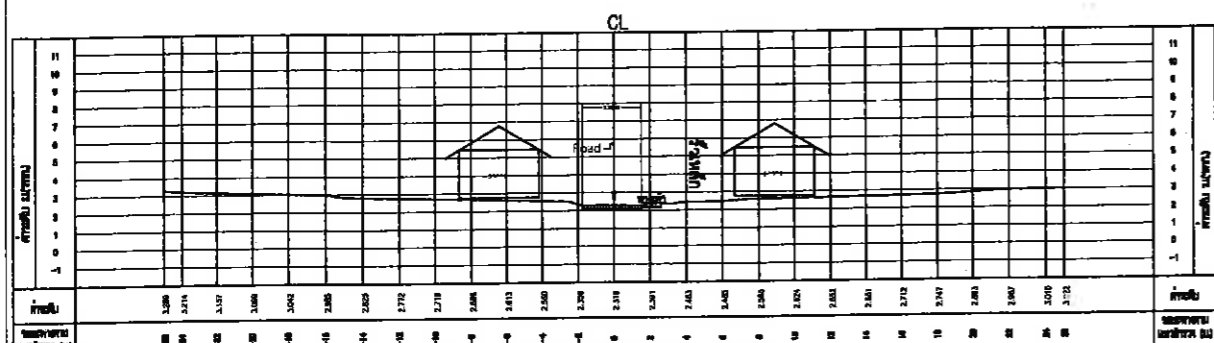
STA. 0+925



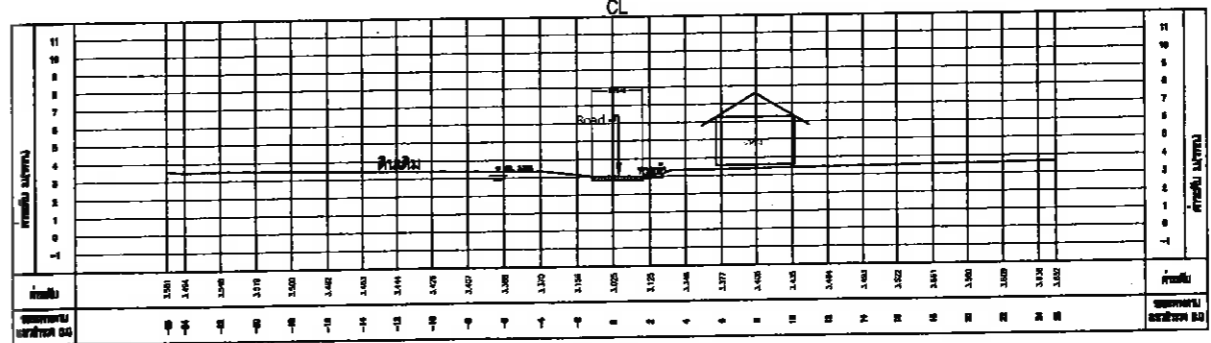
STA. 0+850



STA. 0+950



STA. 0+875



STA. 0+975



เมืองพัทยา

โครงการก่อสร้างระบบบำบัดน้ำเสียและระบบรวบรวมน้ำฝน ระยะที่ ๓ บริเวณชุมชนหนองนาบ เกาะล้าน เมืองพัทยา อำเภอบางละมุง จังหวัดชลบุรี

สถานที่ปลูกสร้าง
เกาะล้าน, เมืองพัทยา

สำรวจ / เขียนแบบ

(นายสุกฤษฎ์ สฤษฏาพงศ์)
นายช่างโยธาชำนาญงาน

ตรวจ

(นายเกียรติศักดิ์ คงเขียว)
วิศวกรโยธาชำนาญการ

ตรวจ

(นายชินกร กระดังงา)
ผู้อำนวยการส่วนสิ่งแวดล้อม รักษาการในตำแหน่งหัวหน้าฝ่ายโยธา

ตรวจ

(นายเกียรติศักดิ์ ศรีวงษ์ชัย)
รองปลัดเมืองพัทยา

อนุมัติ

เจือตรี
(ปราจันทน์ ปรีชา)
ปลัดเมืองพัทยา ปฏิบัติหน้าที่นายกเมืองพัทยา

แก้ไขครั้งที่	วันที่	รายการแก้ไข	แก้ไขโดย

แบบแสดง
ถนนสายโครงการชาม-หาดนวล 2
จุดตัดถนนขวาง
ถม 0+800.000 ถึง ถม 0+975.000

มาตรฐาน
A3 1:400

วันที่
17 มิ.ย. 2565

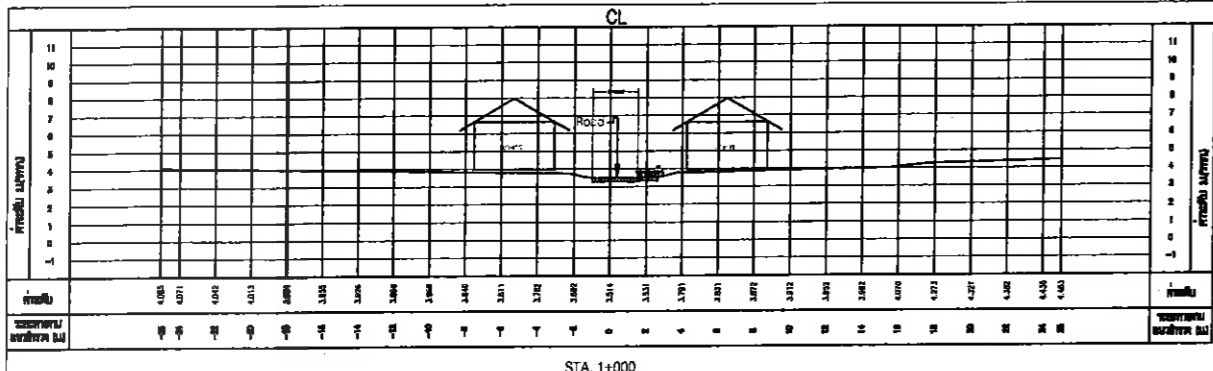
แบบเลขที่
A/2565

แผ่นที่
46

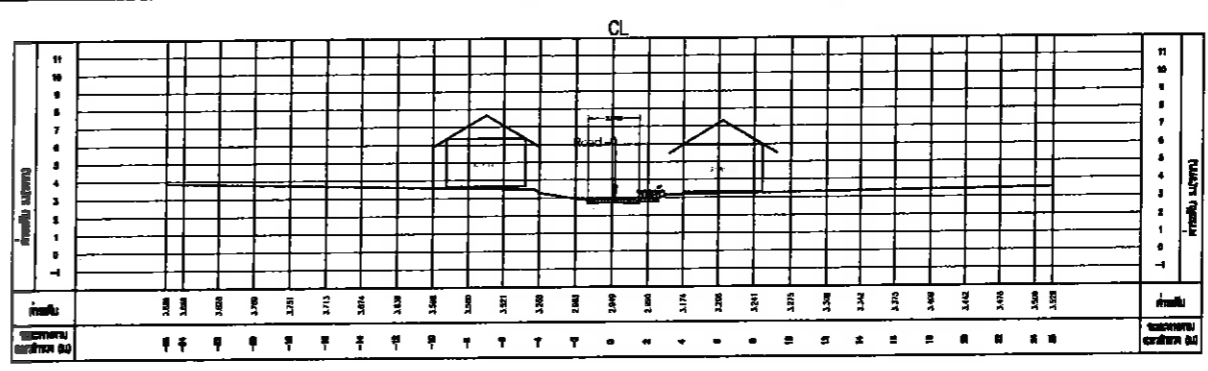
81

บริษัทที่ปรึกษา
Fourtier
บริษัท โฟร์ทียร์ คอนซัลแตนต์ จำกัด
FOURTIER CONSULTANTS CO., LTD.

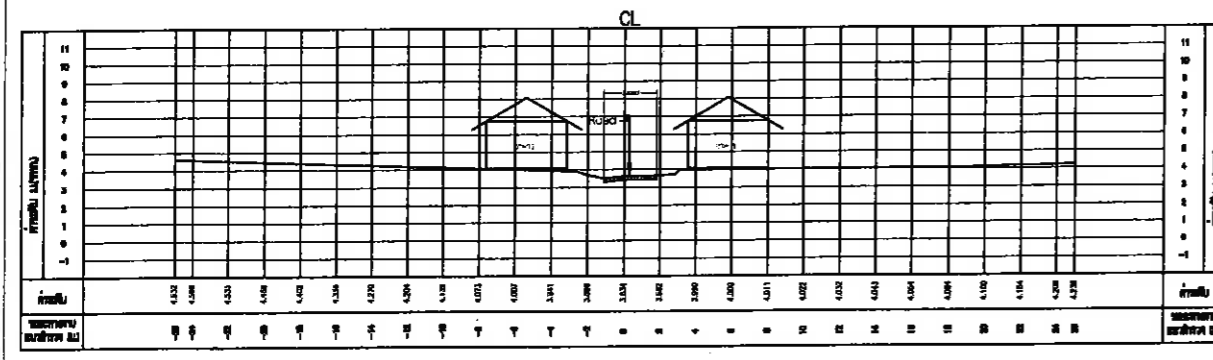
ผู้จัดการโครงการ
วิศวกรโยธา
วิศวกรสิ่งแวดล้อม
วิศวกรโยธา
วิศวกรสิ่งแวดล้อม
วิศวกรไฟฟ้า



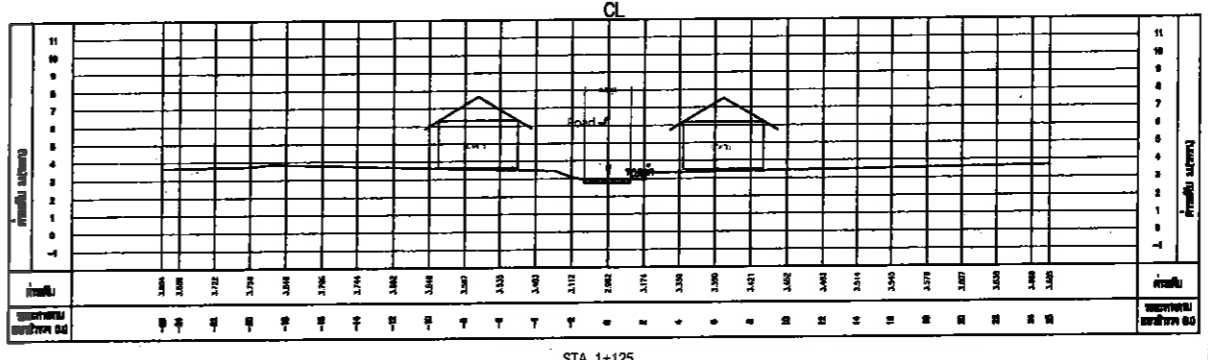
STA. 1+000



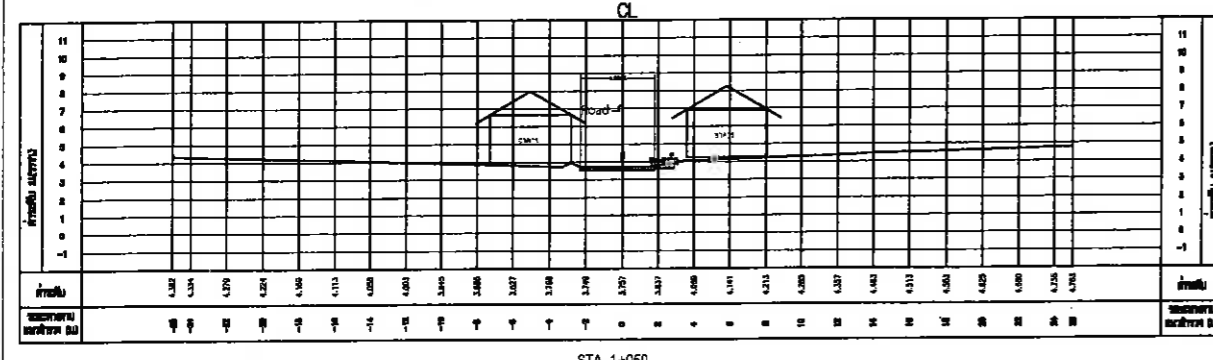
STA. 1+100



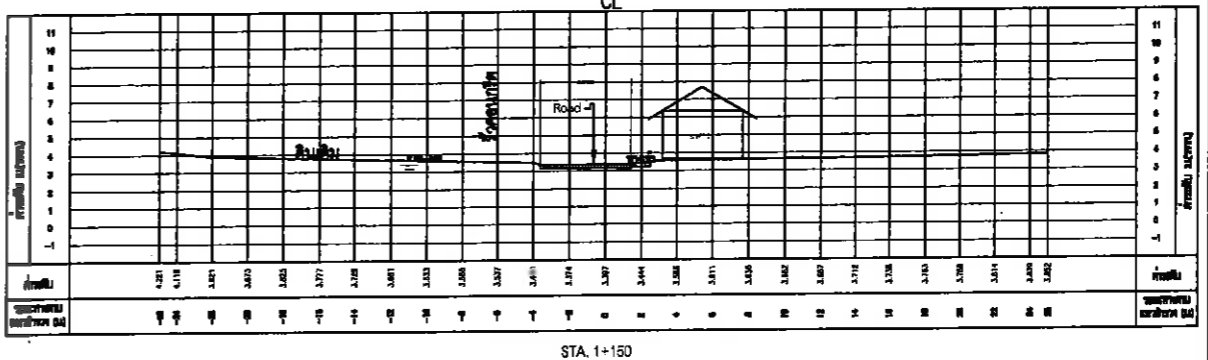
STA. 1+025



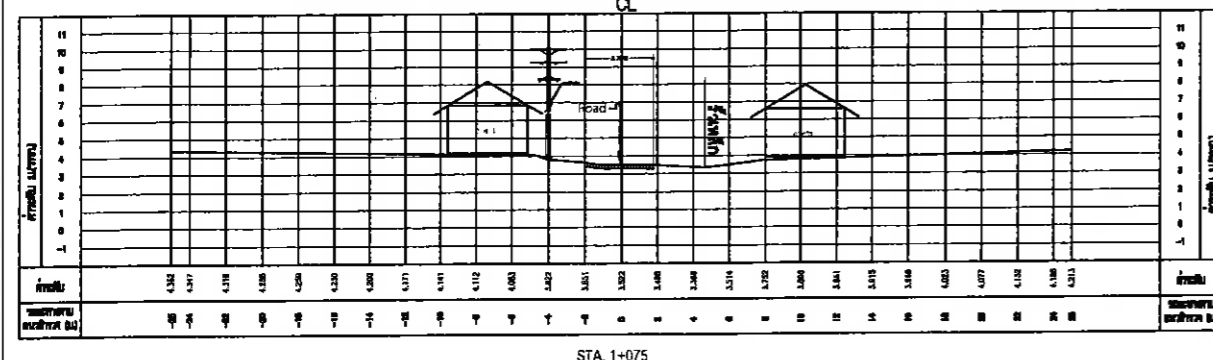
STA. 1+125



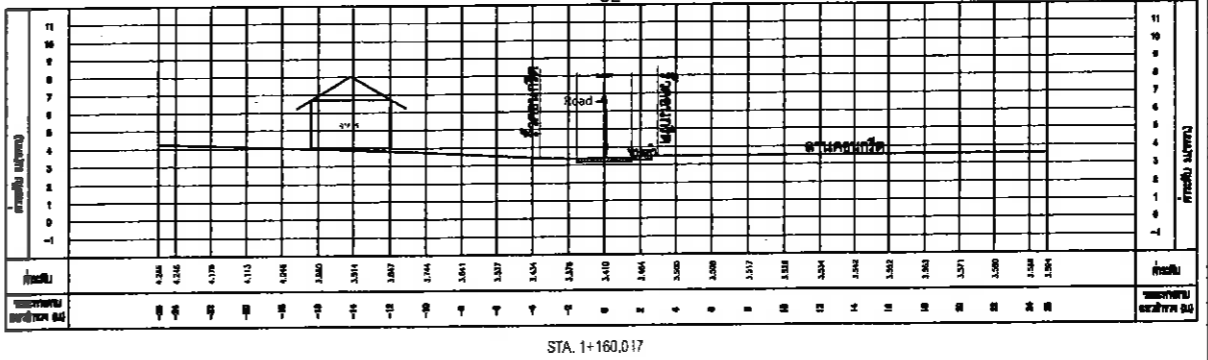
STA. 1+050



STA. 1+150



STA. 1+075



STA. 1+160.017



เมืองพัตถยา

โครงการก่อสร้างระบบบำบัดน้ำเสียและระบบรวบรวมน้ำฝน ระยะที่ ๑ บริเวณชุมชนหน้าบ้านเกาะล้าน เมืองพัตถยา อำเภอบางละมุง จังหวัดชลบุรี

สถานที่ปลูกสร้าง
เกาะล้าน , เมืองพัตถยา

สำรวจ / เขียนแบบ
[Signature]
(นายคุณุภเณศ์ เสฎฐาพงศ์)
นายช่างโยธาชำนาญงาน

ตรวจ
[Signature]
(นายเกียรติศักดิ์ คงเชียว)
วิศวกรโยธาชำนาญการ

ตรวจ
[Signature]
(นายชินกร กระตังงา)
ผู้อำนวยการส่วนผังเมือง วิศวกรในตำแหน่งหัวหน้าฝ่ายโยธา

ตรวจ
[Signature]
(นายเกียรติศักดิ์ ศรีวงษ์ชัย)
รองปลัดเมืองพัตถยา

อนุมัติ
[Signature]
เจตริ (ปราโมทย์ ทับทิม)
ปลัดเมืองพัตถยา ปฏิบัติหน้าที่นายกเมืองพัตถยา

แก้ไขครั้งที่	วันที่	รายการแก้ไข	แก้ไขโดย

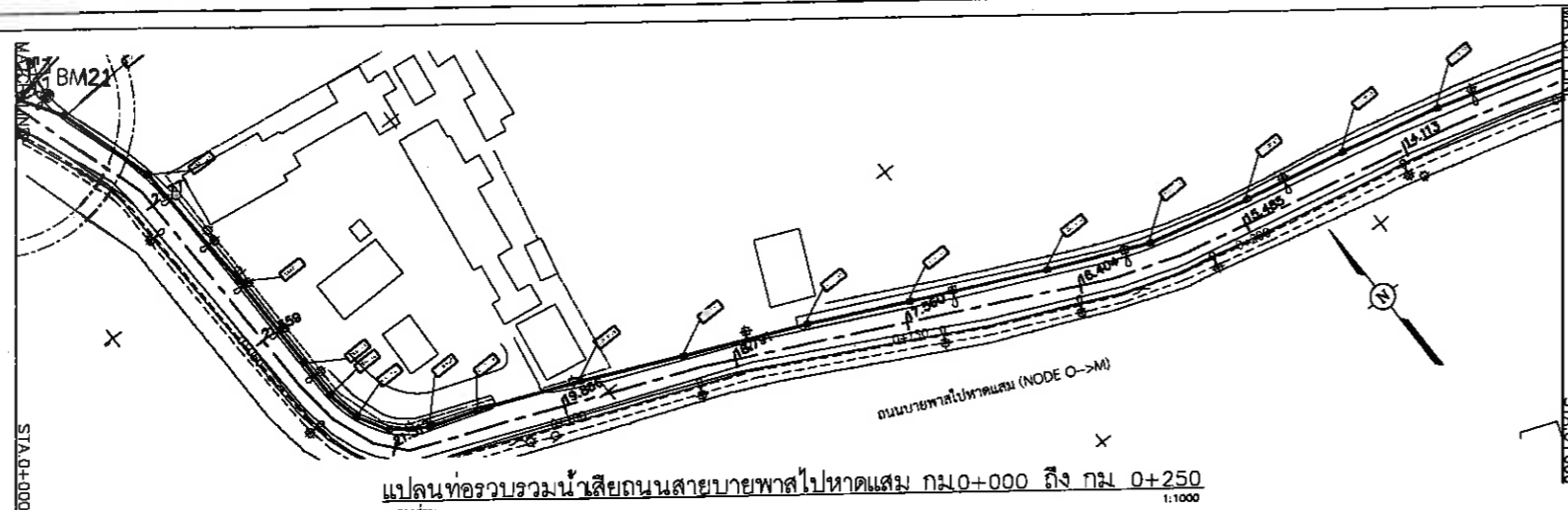
แบบแสดง
ถนนสายโครงการระยะที่ ๒
รูปตัดตามขวาง
กม.1+000.000 ถึง กม.1+160.000

มาตราส่วน
A3 1:400
วันที่
17 มิ.ย. 2565

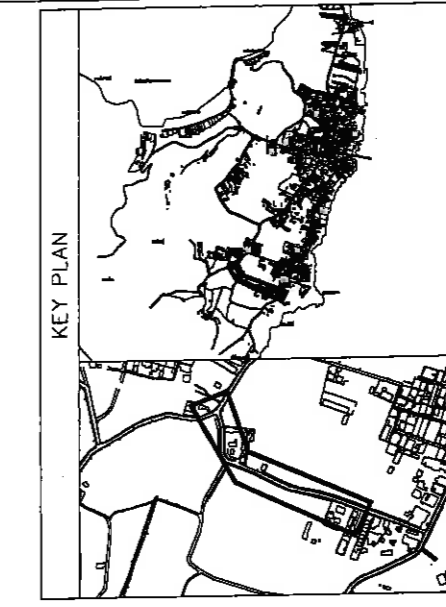
แบบเลขที่
๕๑/๒๕๖๕
แผ่นที่
47
81

บริษัทที่ปรึกษา
Fourtier
บริษัท โฟร์ทียร์ คอนซัลแตนต์ จำกัด
FOURTIER CONSULTANTS CO., LTD.

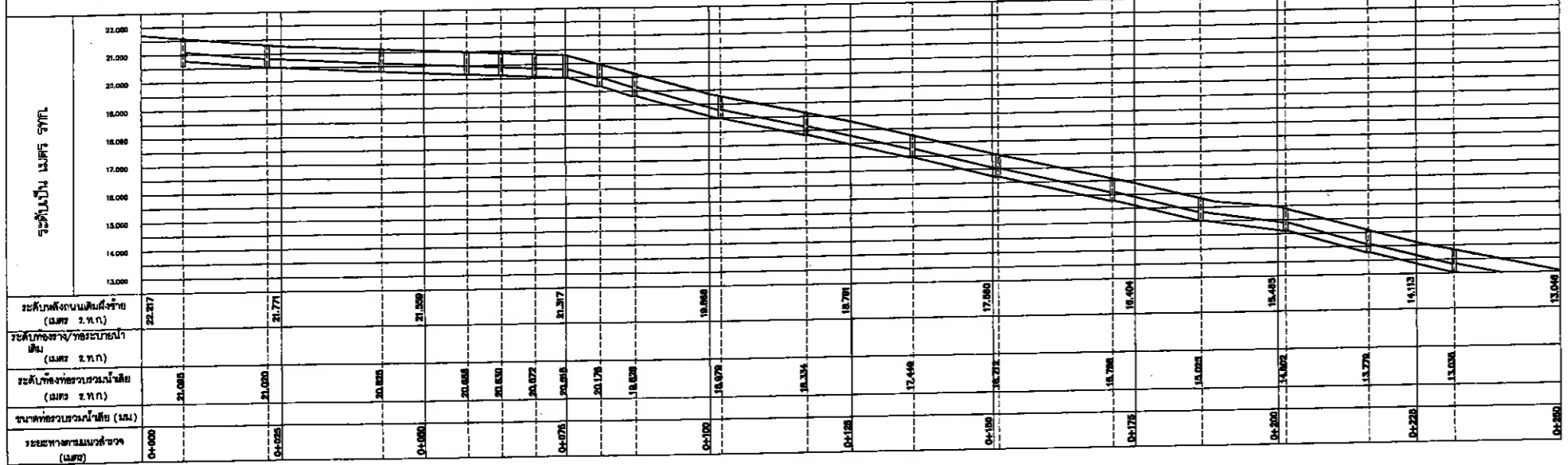
ผู้จัดการโครงการ *[Signature]*
วิศวกรโยธา *[Signature]*
วิศวกรสิ่งแวดล้อม *[Signature]*
วิศวกรไฟฟ้า *[Signature]*
วิศวกรเครื่องกล *[Signature]*
วิศวกรโยธา *[Signature]*
วิศวกรสิ่งแวดล้อม *[Signature]*



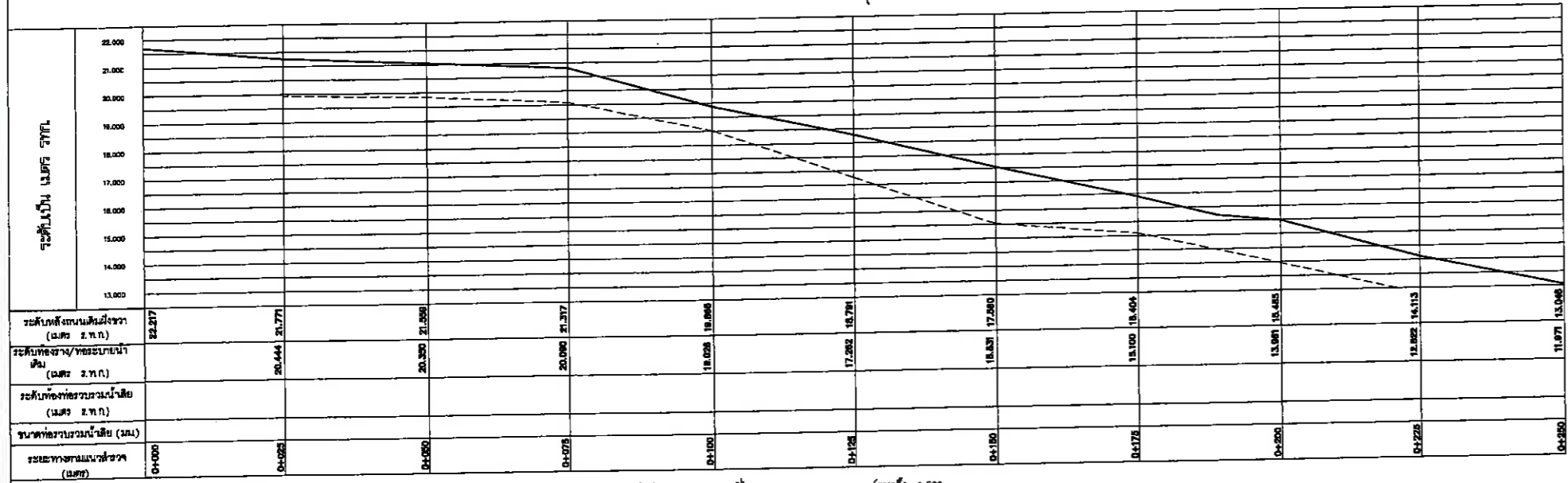
แปลนท่อรวบรวมน้ำเสียดถนนสายพาสไปทาดแสม กม.0+000 ถึง กม. 0+250
มาตราส่วน 1:1000



NOTE
 BM.21 เป็นหมุด水准เดิมอยู่ในบริเวณฐานเสาไฟที่ตรงสถานี STA.0+000
 ห่าง ๕ ไปทางซ้าย 5.000 ม. ค่าระดับ 22.166 ม.(รทก.)



รูปตัดตามยาวฝั่งซ้าย มาตราส่วน (A3) แนวตั้ง 1:500
 แนวราบ 1:1000



รูปตัดตามยาวฝั่งขวา มาตราส่วน (A3) แนวตั้ง 1:500
 แนวราบ 1:1000

- สัญลักษณ์
- แนวท่อระบายน้ำดิบ
 - บ่อพักน้ำดิบ
 - แนวท่อระบายน้ำไปใต้ดิน
 - แนวท่อระบายน้ำขึ้น
 - BM ⊕ หมุด水准
 - ⊙ หมุดแสดงตำแหน่ง GPS
 - เส้นแบบแนวระดับ
 - บ่อพักน้ำดิบ

เมืองพัตถยา

โครงการก่อสร้างระบบบำบัดน้ำเสียและระบบ
 รวบรวมน้ำฝน ระยะที่ ๑ บริเวณชุมชนหนาแน่น
 เกาะล้าน เมืองพัตถยา
 อำเภอบางละมุง จังหวัดชลบุรี

สถานที่ปลูกสร้าง
 เกาะล้าน, เมืองพัตถยา

สำรวจ / เขียนแบบ

(นายภูธรพงศ์ เสถียรพงศ์)
 นายช่างโยธาชำนาญงาน

ตรวจ

(นายเกียรติศักดิ์ คงเขียว)
 วิศวกรโยธาชำนาญการ

ตรวจ

(นายชินกร กระดังงา)
 ผู้อำนวยการส่วนผังเมือง รักษาการในตำแหน่ง
 หัวหน้าฝ่ายการโยธา

ตรวจ

(นายเกียรติศักดิ์ ศรีวงษ์ชัย)
 รองปลัดเมืองพัตถยา

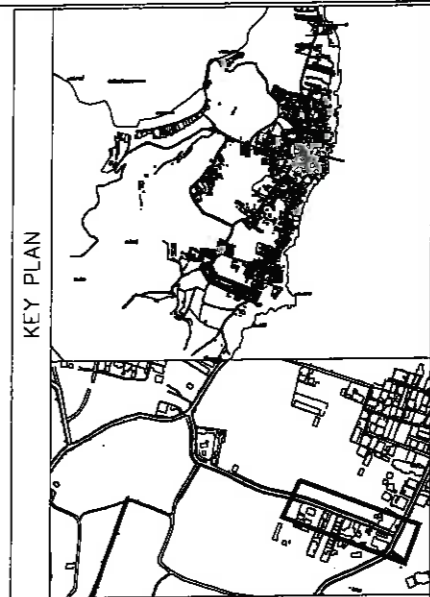
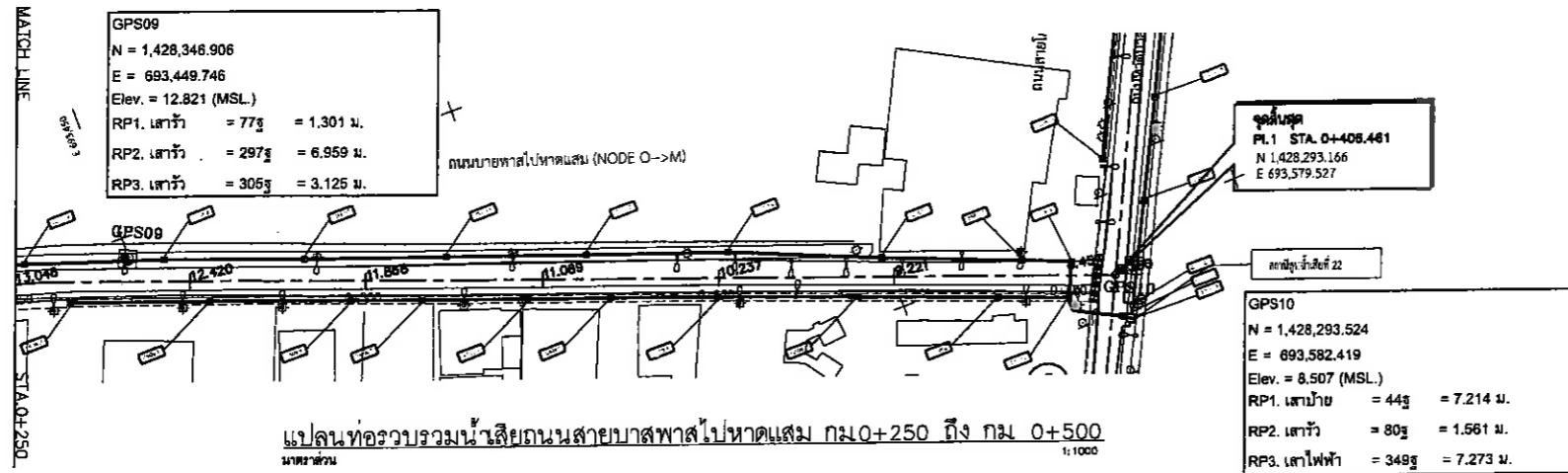
อนุมัติ

เจ็ดจิ
 (ปราโมทย์ นันทินันท์)
 ปลัดเมืองพัตถยา ปฏิบัติหน้าที่
 นายกเมืองพัตถยา

แบบแสดง
 ถนนสายพาสไปทาดแสม
 แปลนและรูปตัดตามยาว
 กม.0+000.000 ถึง 0+250.000

บริษัทที่ปรึกษา 	บริษัท โฟร์ทีเยร์ คอนซัลแตนต์ จำกัด FOURTIER CONSULTANTS CO., LTD.	ผู้จัดการโครงการ	วิศวกรโยธา	วิศวกรสิ่งแวดล้อม	วิศวกรไฟฟ้า
		วิศวกรเครื่องกล	วิศวกรโยธา	วิศวกรสิ่งแวดล้อม	

มาตราส่วน 1:1000	วันที่ 17 มิ.ย. 2565
แบบเลขที่ ๑๗/๒๕๖๕	หน้าที่ 48 / 81



เมืองพญา

โครงการก่อสร้างระบบบำบัดน้ำเสียและระบบรวบรวมน้ำฝน ระยะที่ ๑ บริเวณชุมชนเทศบาลนครพญา

สถานีปลูกสร้าง
เกาะล้าน, เมืองพญา

สำรวจ / เขียนแบบ
[Signature]
(นายภูธรพงศ์ แสงสุพรรณ)
นายช่างโยธาชำนาญงาน

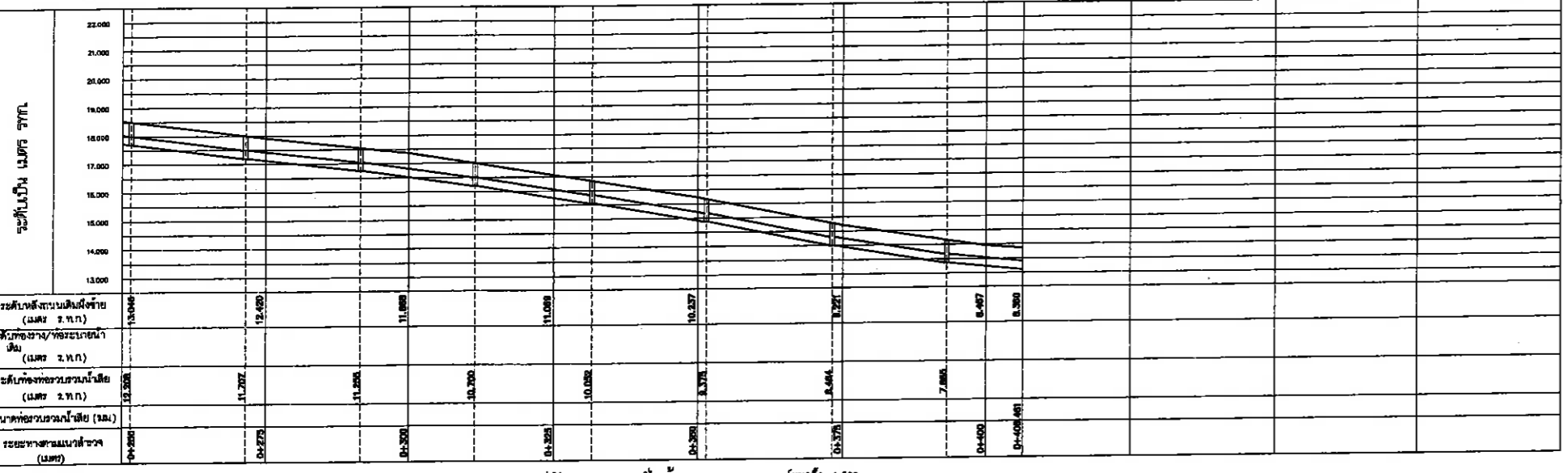
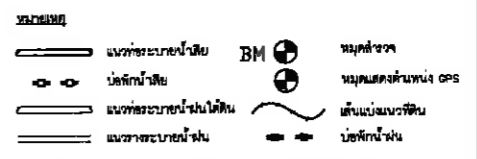
ตรวจ
[Signature]
(นายเกียรติศักดิ์ คงเขียว)
วิศวกรโยธาชำนาญการ

ตรวจ
[Signature]
(นายชินกร กระดังงา)
ผู้อำนวยการส่วนผังเมือง รักษาการในตำแหน่งหัวหน้าฝ่ายกายภาพ

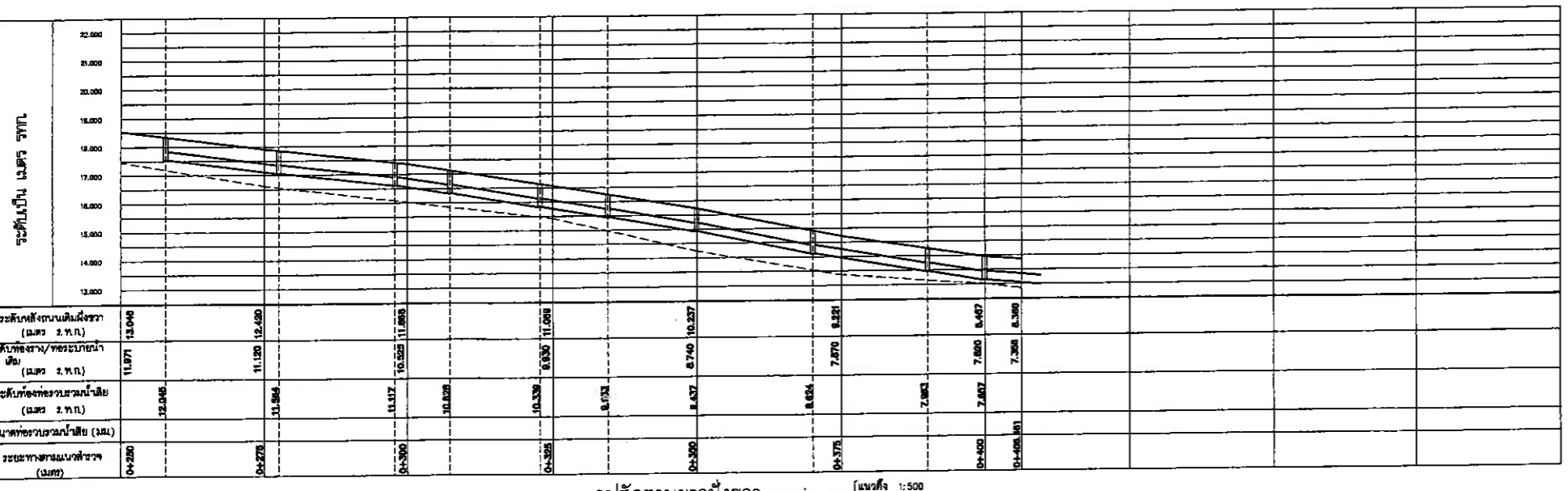
ตรวจ
[Signature]
(นายเกียรติศักดิ์ ศรีวงษ์ชัย)
รองปลัดเมืองพญา

อนุมัติ
[Signature]
เรือดรี (ปราโมทย์ วัฒน)
ปลัดเมืองพญา ปฏิบัติหน้าที่
นายกเมืองพญา

NOTE



รูปตัดตามยาวฝั่งซ้าย มาตราส่วน (A3) แนวตั้ง 1:500 แนวราบ 1:1000



รูปตัดตามยาวฝั่งขวา มาตราส่วน (A3) แนวตั้ง 1:500 แนวราบ 1:1000

บริษัทที่ปรึกษา

Fourtier บริษัท โฟร์ทียร์ คอนซัลแตนต์ จำกัด
FOURTIER CONSULTANTS CO., LTD.

ผู้จัดการโครงการ *[Signature]* วิศวกรโยธา *[Signature]* วิศวกรสิ่งแวดล้อม *[Signature]* วิศวกรไฟฟ้า *[Signature]*

วิศวกรเครื่องกล *[Signature]* วิศวกรโยธา *[Signature]* วิศวกรสิ่งแวดล้อม *[Signature]*

มาตราส่วน 1:1000 วันที่ 17 มิ.ย. 2565

แบบเลขที่ 11/2565 แผนที่ 49 81



เมืองพิจิตร

โครงการก่อสร้างระบบบำบัดน้ำเสียและระบบ
รวบรวมน้ำฝน ระยะที่ ๑ บริเวณชุมชนหน้าบ้าน
เกาะกลาง เมืองพิจิตร
อำเภอบางมูลนง จังหวัดพิจิตร

สถานที่ปลูกสร้าง
เกาะกลาง, เมืองพิจิตร

สำรวจ / เขียนแบบ

(นายภูธรพงศ์ เสฎฐาพงศ์)
นายช่างโยธาชำนาญงาน

ตรวจ

(นายเกียรติศักดิ์ คงเชิวง)
วิศวกรโยธาชำนาญการ

ตรวจ

(นายเชษฐา กระดังงา)
ผู้อำนวยการส่วนผังเมือง รักษาการในตำแหน่ง
หัวหน้าฝ่ายการโยธา

ตรวจ

(นายเกียรติศักดิ์ ศรีวงษ์ชัย)
รองปลัดเมืองพิจิตร

อนุมัติ

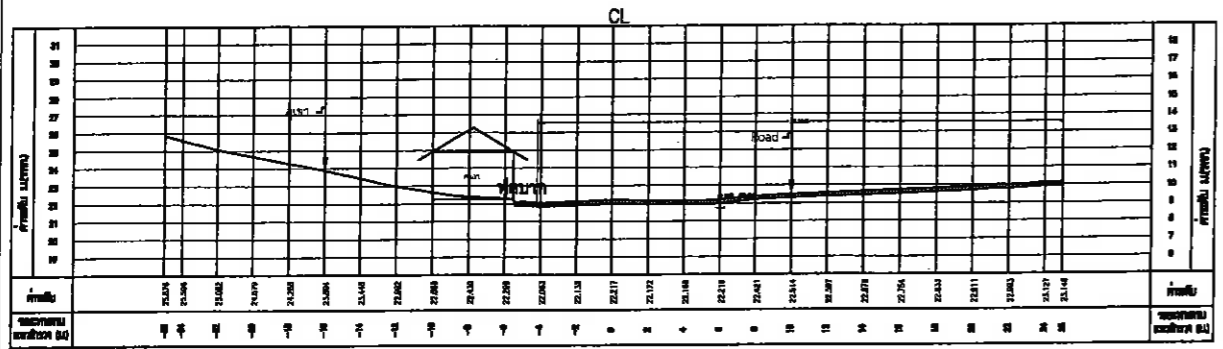
เจือศิริ (ปราโมทย์ หันทิพย์)
ปลัดเมืองพิจิตร ปฏิบัติหน้าที่
นายกเมืองพิจิตร

แก้ไขครั้งที่ วันที่ รายการแก้ไข แก้ไขโดย

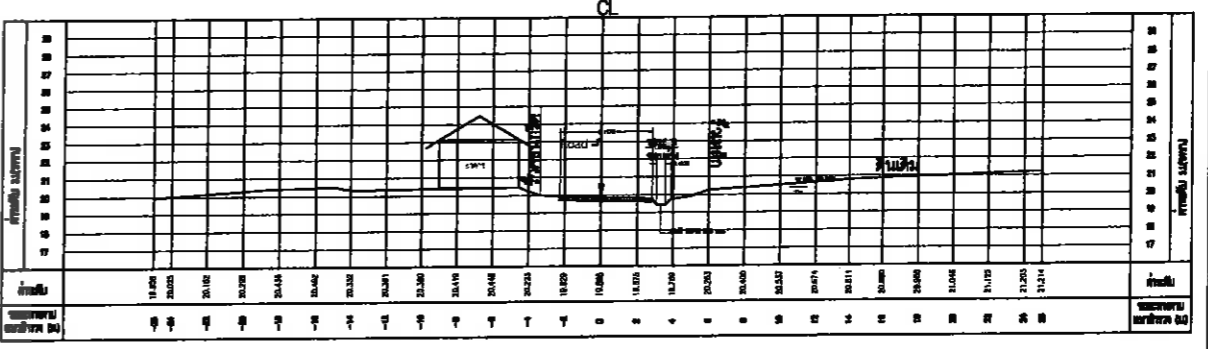
แบบแสดง
ถนนบายพาสไปภาคสาม
รูปตัดตามขวาง
Km 0+000.000 ถึง Km 0+175.000

มาตราส่วน A3 1:400 วันที่ 17 มิ.ย. 2565

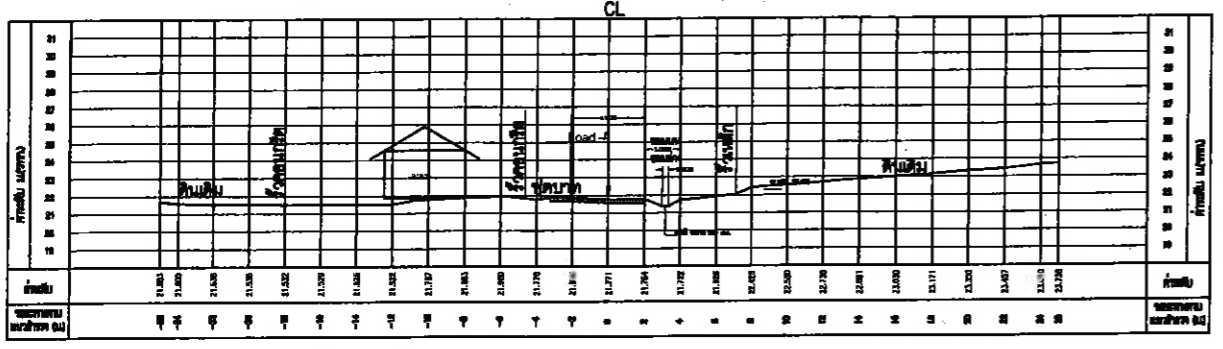
แบบเลขที่ 21/9565 หน้าที่ 50 81



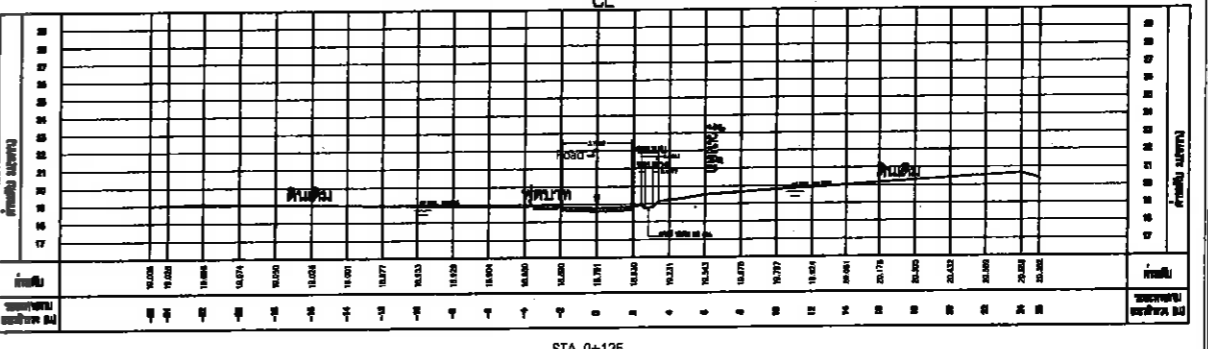
STA. 0+000



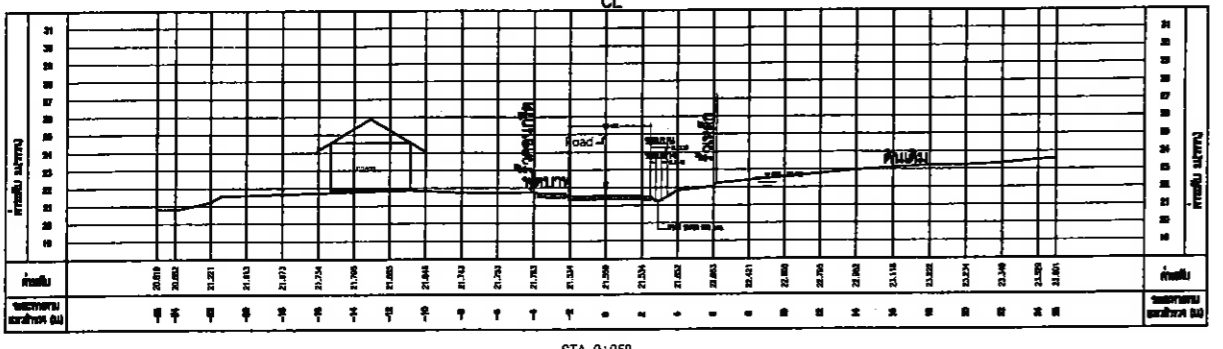
STA. 0+100



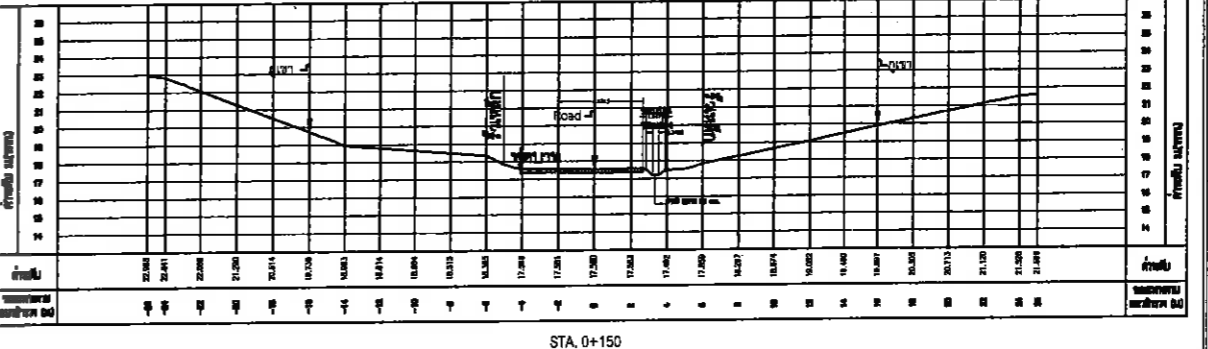
STA. 0+025



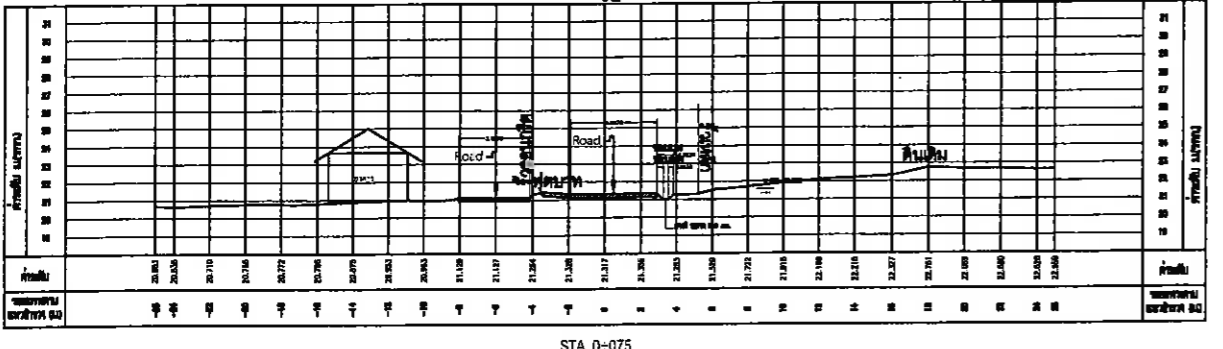
STA. 0+125



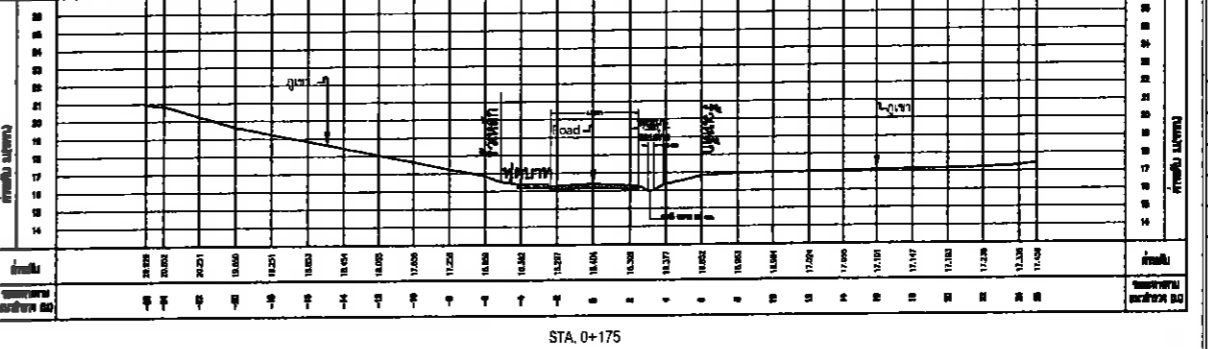
STA. 0+050



STA. 0+150



STA. 0+075



STA. 0+175

บริษัทที่ปรึกษา
Fourtier
บริษัท โฟร์-tier คอนซัลแตนต์ จำกัด
FOURTIER CONSULTANTS CO., LTD.

ผู้จัดการโครงการ
วิศวกรเครื่องกล

วิศวกรโยธา
วิศวกรโยธา

วิศวกรสิ่งแวดล้อม
วิศวกรสิ่งแวดล้อม

วิศวกรไฟฟ้า

มาตราส่วน A3 1:400 วันที่ 17 มิ.ย. 2565
แบบเลขที่ 21/9565 หน้าที่ 50 81



เมืองพญา

โครงการก่อสร้างระบบบำบัดน้ำเสียและระบบรวบรวมน้ำฝน ระยะที่ ๑ บริเวณชุมชนหนองบางนาค
เกาะล้าน เมืองพญา
อำเภอบางละมุง จังหวัดชลบุรี

สถานที่ปลูกสร้าง

เกาะล้าน , เมืองพญา

สำรวจ / เขียนแบบ

[Signature]

(นายคุณุธรเนศ เสฎฐาทศ)
นายช่างโยธาชำนาญงาน

ตรวจ

[Signature]

(นายเกียรติศักดิ์ คงเขียว)
วิศวกรโยธาชำนาญการ

ตรวจ

[Signature]

(นายชินกร กระตัง)
ผู้อำนวยการส่วนผังเมือง รักษาการในตำแหน่งหัวหน้าฝ่ายโยธา

ตรวจ

ตรวจ

[Signature]

(นายเกียรติศักดิ์ ศรีวงษ์ชัย)
รองปลัดเมืองพญา

อนุมัติ

[Signature]

เจดรี
(ปราโมทย์ คุ้มพิมพ์)
ปลัดเมืองพญา ปฏิบัติหน้าที่
นายกเมืองพญา

แก้ไขครั้งที่ วันที่ รายการแก้ไข แก้ไขโดย

แบบแสดง
ถนนบายพาสไปหาดแหลม
รูปตัดตามขวาง
ทล 0+400.000 ถึง ทล 0+406000

มาตราส่วน

A3 1: 400

วันที่

17 มิ.ย. 2565

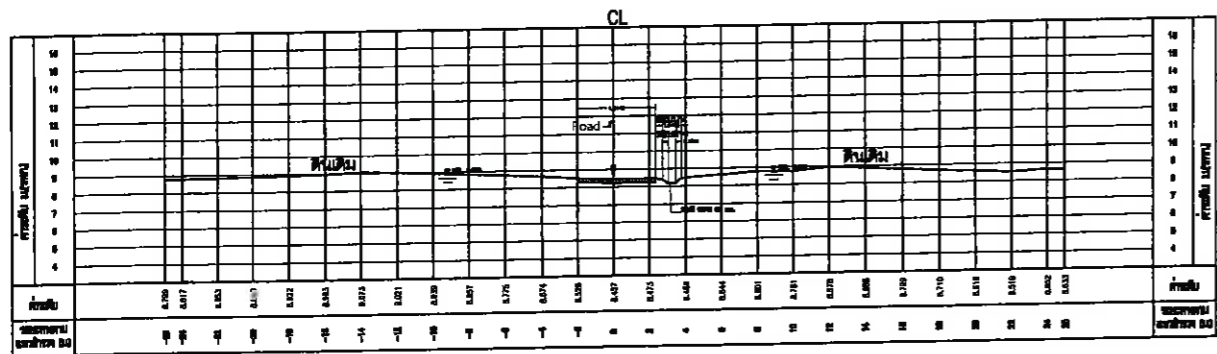
แบบเลขที่

21/2565

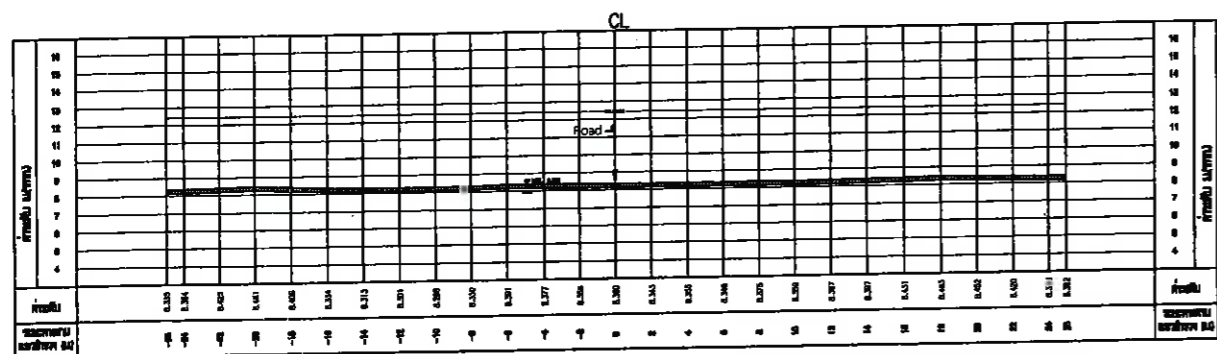
แผ่นที่

52

81



STA. 0+400



STA. 0+406.461

บริษัท



บริษัท โฟร์-tier คอนซัลแตนต์ จำกัด
FOURTIER CONSULTANTS CO., LTD.

ผู้จัดการโครงการ

[Signature]

วิศวกรโยธา

[Signature]

วิศวกรสิ่งแวดล้อม

[Signature]

วิศวกรไฟฟ้า

[Signature]

วิศวกรเครื่องกล

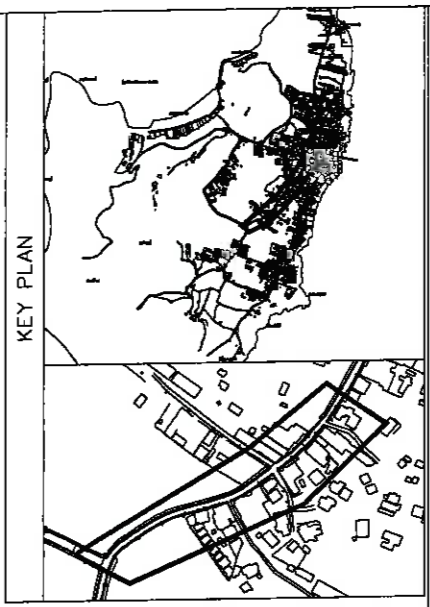
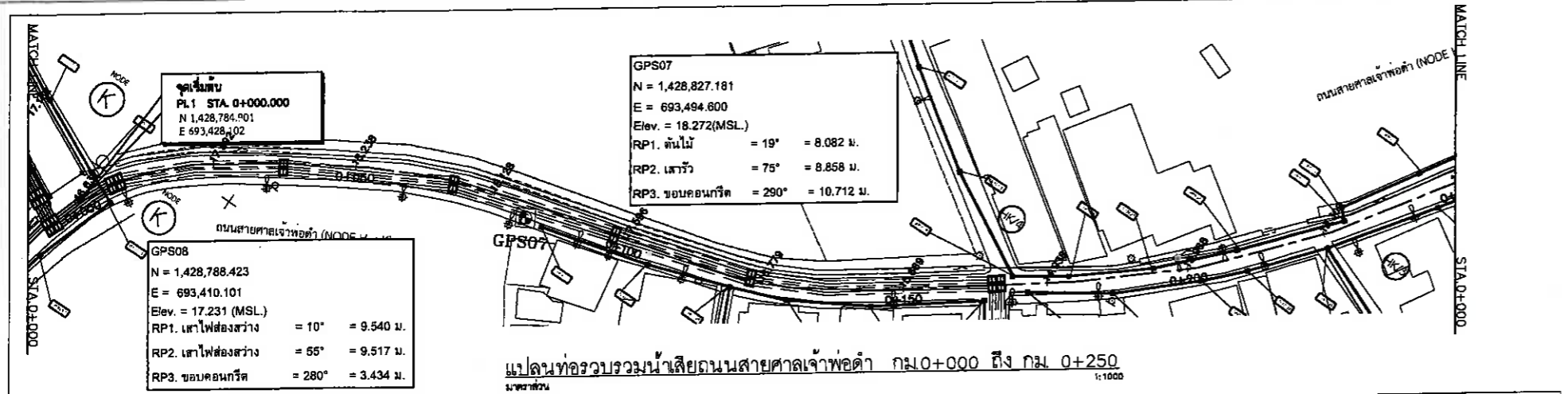
[Signature]

วิศวกรโยธา

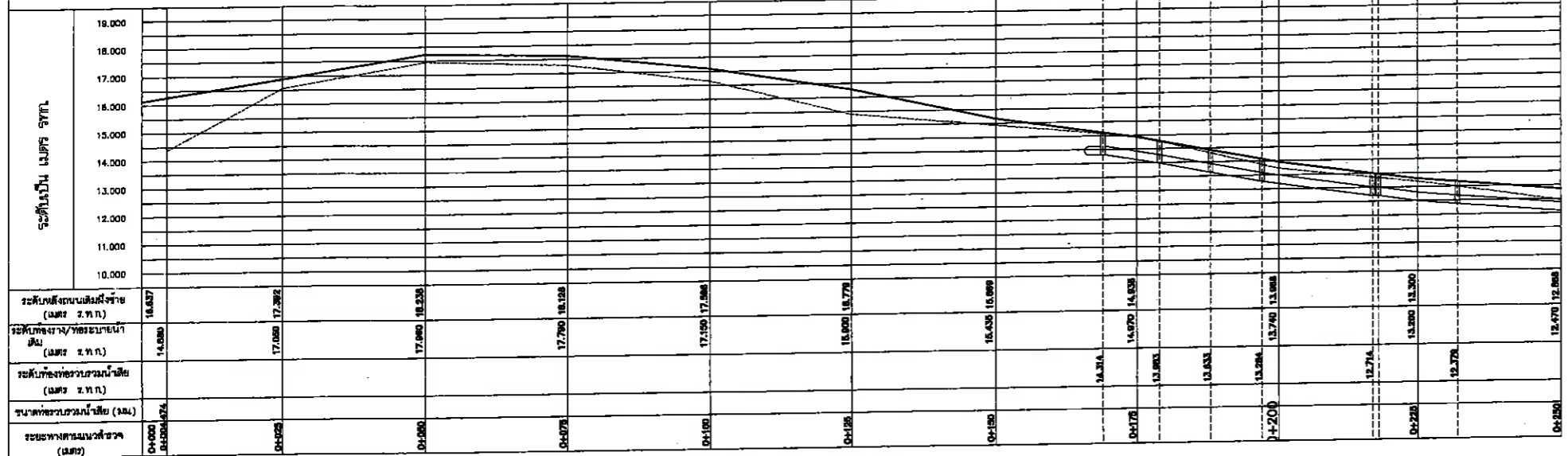
[Signature]

วิศวกรสิ่งแวดล้อม

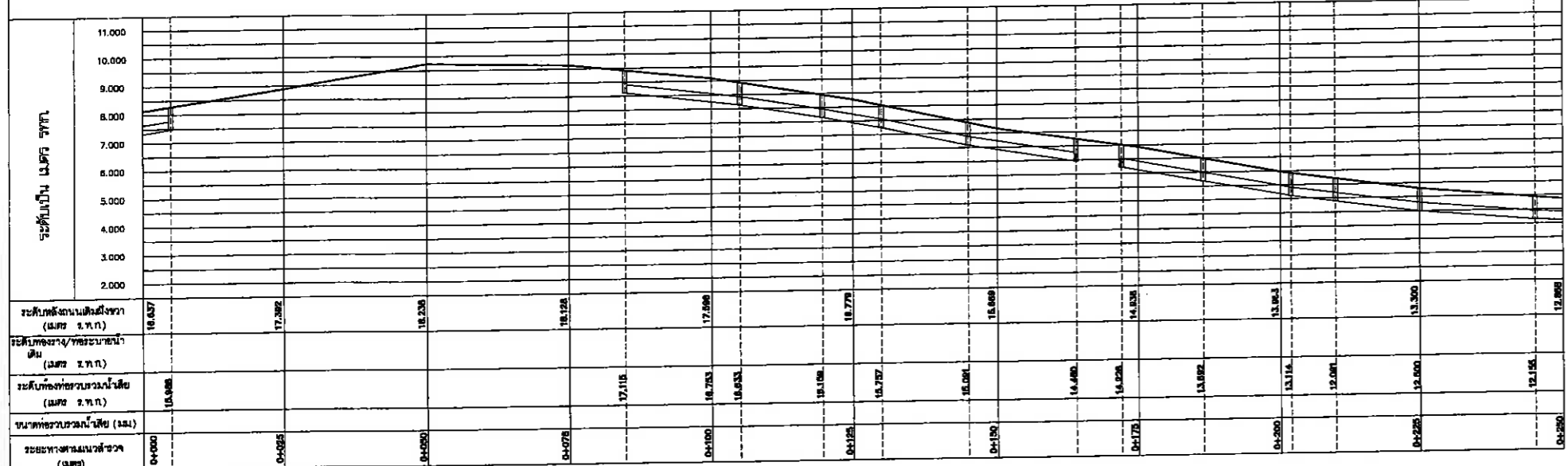
[Signature]



เมืองพญา
 โครงการก่อสร้างระบบบำบัดน้ำเสียและระบบรวบรวมน้ำฝน ระยะที่ ๑ บริเวณชุมชนหมาบาน เกาะล้าน เมืองพญา อำเภอบางละมุง จังหวัดชลบุรี
 สถานที่ปลูกสร้าง
 เกาะล้าน , เมืองพญา
 สำรอง / เขียนแบบ
 (นายภูฏรัตนศักดิ์ เสถียรพงศ์)
 นายช่างโยธาชำนาญงาน



รูปตัดตามยาวผั่งซ้าย มณฑลส่วน (A3) [แนวตั้ง 1:500 / แนวราบ 1:1000]



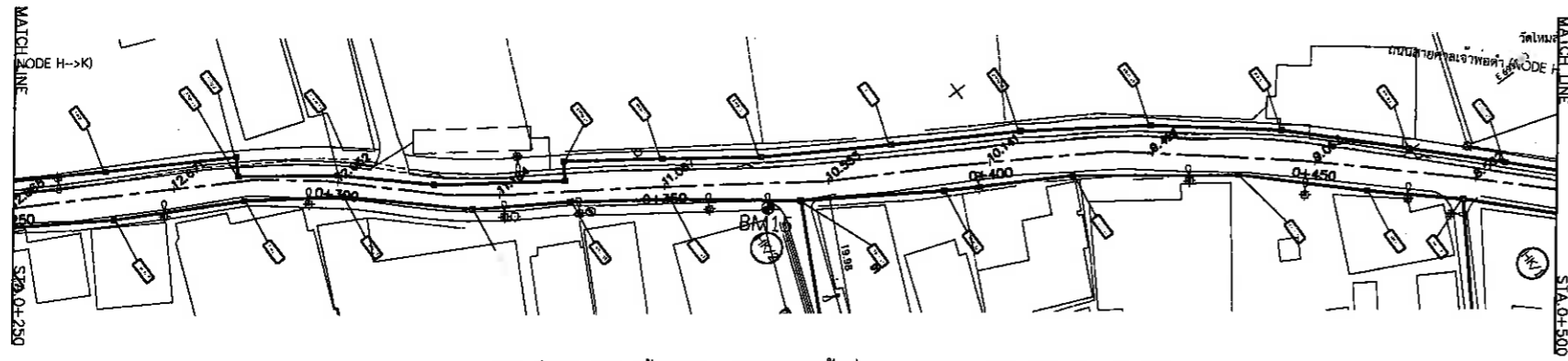
รูปตัดตามยาวผั่งขวา มณฑลส่วน (A3) [แนวตั้ง 1:500 / แนวราบ 1:1000]

LEGEND
 - - - - - แนวท่อระบายน้ำเสีย
 ○ ○ ○ ○ ○ บ่อพักน้ำเสีย
 - - - - - แนวท่อระบายน้ำฝน
 - - - - - แนวท่อระบายน้ำฝน
 BM ⊕ หนองบัว
 ⊕ หนองบัว
 ⊕ หนองบัว
 ⊕ หนองบัว

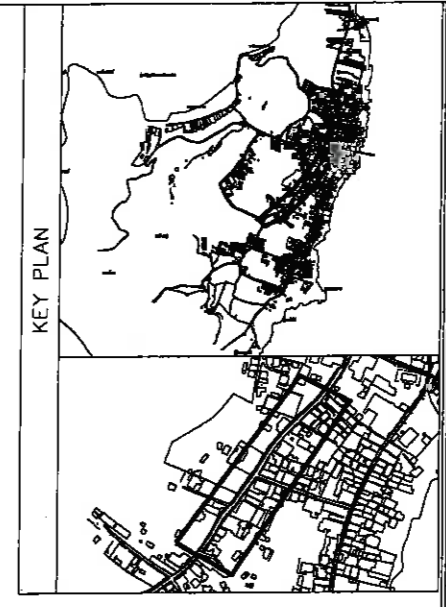
บริษัทที่ปรึกษา: **Fourtier** บริษัท โฟร์ทียร์ คอนซัลแตนต์ จำกัด
 FOURTIER CONSULTANTS CO., LTD.

ผู้จัดการโครงการ: *[Signature]* วิศวกรโยธา: *[Signature]* วิศวกรสิ่งแวดล้อม: *[Signature]* วิศวกรไฟฟ้า: *[Signature]*
 วิศวกรเครื่องกล: *[Signature]* วิศวกรโยธา: *[Signature]* วิศวกรสิ่งแวดล้อม: *[Signature]*

มาตราส่วน: 1:1000 วันที่: 17 มิ.ย. 2565
 แบบเลขที่: 24/2565 แผ่นที่: 53 / 81



แปลนท่อรวบรวมน้ำเสียนนสายศาลเจ้าพ่อดำ กม.0+250 ถึง กม. 0+500
มาตราส่วน 1:1000



NOTE

เมืองพัตถยา
โครงการก่อสร้างระบบบำบัดน้ำเสียและระบบรวบรวมน้ำฝน ระยะที่ ๑ บริเวณชุมชนพัตถยา
เกาะล้าน เมืองพัตถยา
อำเภอบางละมุง จังหวัดชลบุรี

สถานที่ก่อสร้าง
เกาะล้าน , เมืองพัตถยา

สำรวจ / เขียนแบบ
[Signature]
(นายคุณุภเนศ เสฎฐพงศ์)
นายช่างสำรวจชำนาญงาน

ตรวจ
[Signature]
(นายเกียรติศักดิ์ คงเชีย)
วิศวกรโยธาชำนาญการ

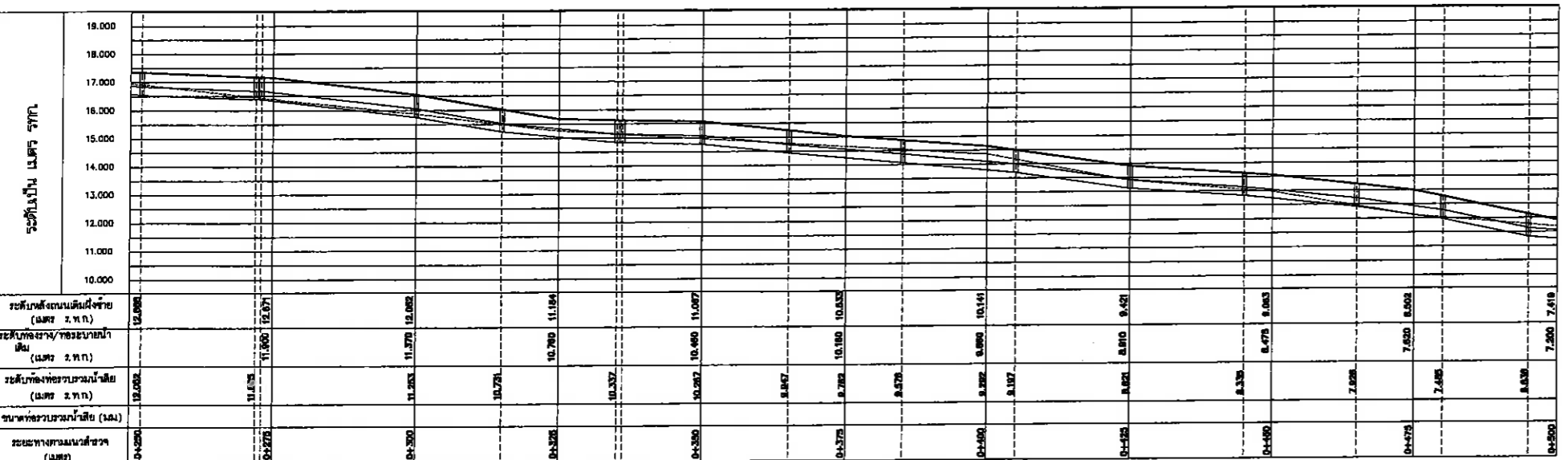
ตรวจ
[Signature]
(นายชินกร กระดังงา)
ผู้อำนวยการส่วนผังเมือง รักษาการในตำแหน่งหัวหน้าฝ่ายโยธา

ตรวจ
[Signature]
(นายเกียรติศักดิ์ ศรีวงษ์ชัย)
รองปลัดเมืองพัตถยา

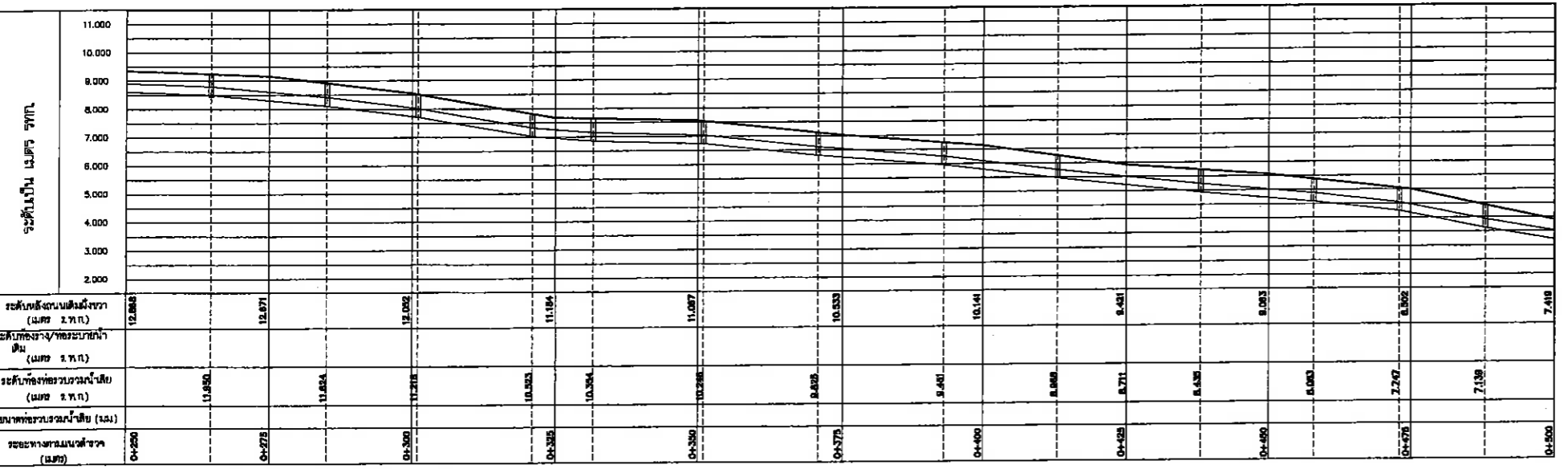
อนุมัติ
[Signature]
เชอตรี
(ปราโมทย์ พิษนิม)
ปลัดเมืองพัตถยา ปฏิบัติหน้าที่
นายกเมืองพัตถยา

แก้ไขครั้งที่	วันที่	รายการแก้ไข	แก้ไขโดย

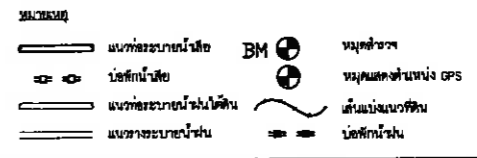
แบบแสดง
ถนนผ่านศาลเจ้าพ่อดำ
แปลนและรูปตัดตามยาว
กม.0+250.000 ถึง 0+500.000



รูปตัดตามยาวฝั่งซ้าย มาตราส่วน (A3) [ขนาดตั้ง 1:500 / แนวราบ 1:1000]



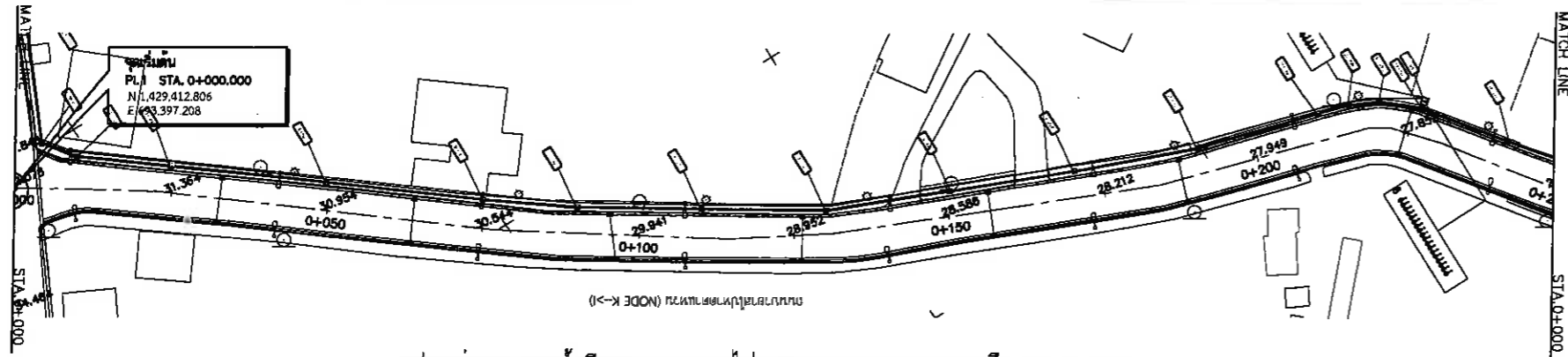
รูปตัดตามยาวฝั่งขวา มาตราส่วน (A3) [ขนาดตั้ง 1:500 / แนวราบ 1:1000]



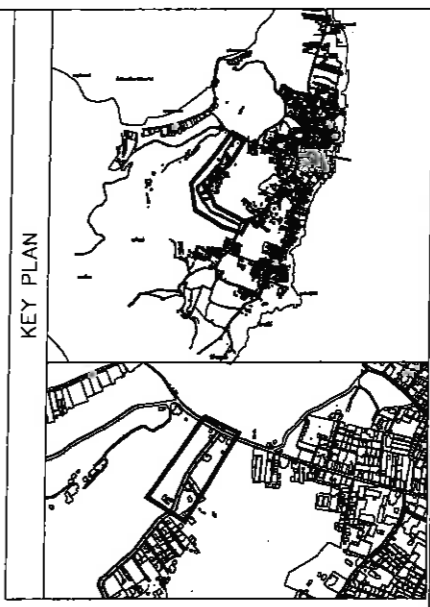
บริษัทที่ปรึกษา
Fourtier
บริษัท โฟร์-tier คอนซัลแตนต์ จำกัด
FOURTIER CONSULTANTS CO., LTD.

ผู้จัดการโครงการ <i>[Signature]</i>	วิศวกรโยธา <i>[Signature]</i>	วิศวกรสิ่งแวดล้อม <i>[Signature]</i>	วิศวกรไฟฟ้า <i>[Signature]</i>
วิศวกรเครื่องกล <i>[Signature]</i>	วิศวกรโยธา <i>[Signature]</i>	วิศวกรสิ่งแวดล้อม <i>[Signature]</i>	

มาตราส่วน 1:1000	วันที่ 17 มิ.ย. 2565
แบบเลขที่ 21/2565	แผ่นที่ 54



แปลนท่อรวบรวมน้ำเสียถนนบายพาสไปหาดตาแหวน กม.0+000 ถึง กม. 0+250
มาตราส่วน 1:1000



เมืองพัทยา
โครงการก่อสร้างระบบบำบัดน้ำเสียและระบบรวบรวมน้ำฝน ระยะที่ ๑ บริเวณชุมชนเทศบาลนคร เมืองพัทยา อำเภอบางละมุง จังหวัดชลบุรี

สถานที่ปลูกสร้าง
เกาะล้าน, เมืองพัทยา

สำรวจ / เขียนแบบ
(นายภูวเนศ ทรัพย์พงศ์)
นายช่างโยธาชำนาญงาน

ตรวจ
(นายเกียรติศักดิ์ คงเชีย)
วิศวกรโยธาชำนาญการ

ตรวจ
(นายชินกร กระดังงา)
ผู้อำนวยการส่วนสิ่งแวดล้อม รักษาการในตำแหน่งหัวหน้าฝ่ายการโยธา

ตรวจ


ตรวจ
(นายเกียรติศักดิ์ ศรีวงษ์ชัย)
รองปลัดเมืองพัทยา

อนุมัติ
(ปราโมทย์ พันธุ์)
ปลัดเมืองพัทยา ปฏิบัติหน้าที่นายกเมืองพัทยา


แก้ไขครั้งที่	วันที่	รายการแก้ไข	แก้ไขโดย

แบบแสดง
ถนนบายพาสไปหาดตาแหวน
แปลนและรูปตัดตามยาว
กม.0+000.000 ถึง 0+250.000

NOTE
GPS06
N = 1,429,402.416
E = 693,426.420
Elev. = 28.143 (MSL.)
RP1. เสาไฟฟ้า = 13° = 1.477 ม.
RP2. เสาบ้าน = 141° = 15.080 ม.
RP3. เสาไฟส่องสว่าง = 245° = 9.624 ม.



รูปตัดตามยาวฝิ่งซ้าย
มาตราส่วน (A3) (แนวดิ่ง 1:500)
(แนวราบ 1:1000)



รูปตัดตามยาวฝิ่งขวา
มาตราส่วน (A3) (แนวดิ่ง 1:500)
(แนวราบ 1:1000)

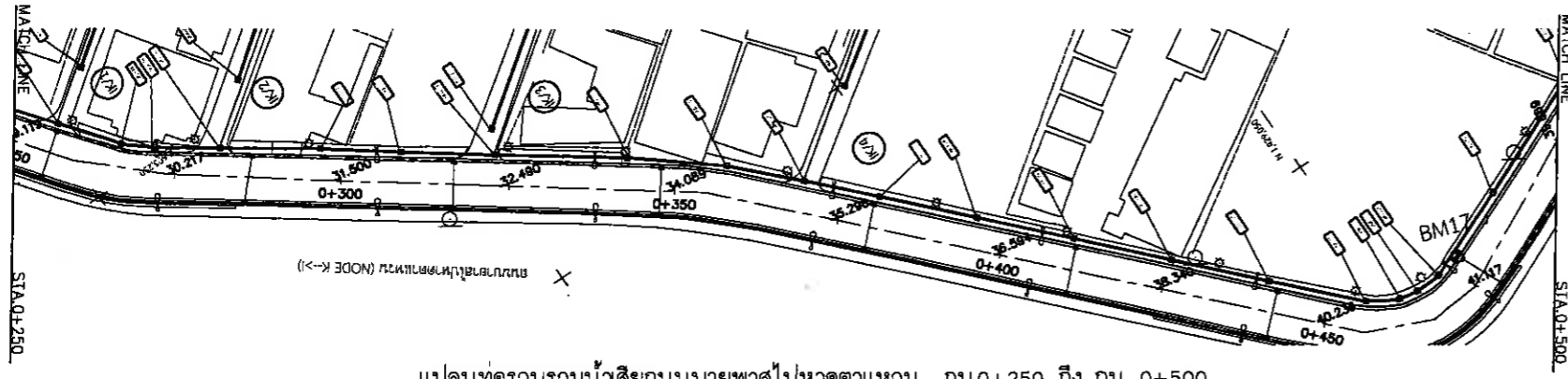
หมายเหตุ

 แนวท่อระบายน้ำเสีย
 บ่อพักน้ำเสีย
 แนวท่อระบายน้ำฝนใต้ดิน
 แนวท่อระบายน้ำฝน
 บ่อพักชั่วคราว
 บ่อพักติดตั้งถาวร GPS
 ต้นแบบการที่ดิน
 บ่อพักน้ำฝน

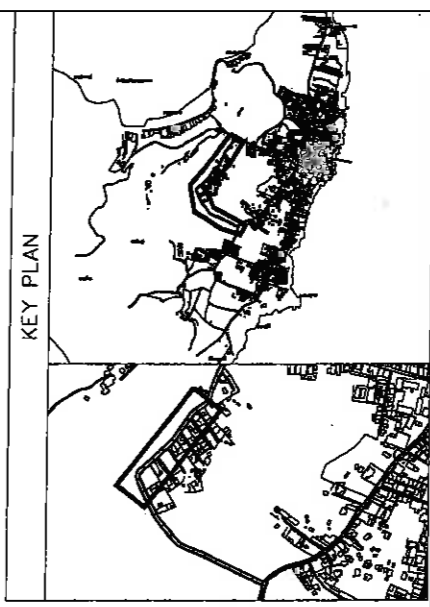
บริษัทที่ปรึกษา
Fourtier
บริษัท โฟร์เทียร์ คอนซัลแตนต์ จำกัด
FOURTIER CONSULTANTS CO., LTD.

ผู้จัดการโครงการ *VBN* วิศวกรโยธา *gskh* วิศวกรสิ่งแวดล้อม *JAN* วิศวกรไฟฟ้า *Ph*
วิศวกรเครื่องกล *Q* วิศวกรโยธา *JAN* วิศวกรสิ่งแวดล้อม *VBN*

มาตราส่วน 1:1000 วันที่ 17 มิ.ย. 2565
แบบเลขที่ 2/2565 หน้าที่ 55 81



แปลนท่อรวบรวมน้ำยกถนนสายพาสไปหาดคาแหวน กม.0+250 ถึง กม. 0+500
 1:1000



KEY PLAN

เมืองพัตถยา
 โครงการก่อสร้างระบบบำบัดน้ำเสียและระบบ
 รวบรวมน้ำฝน ระยะที่ ๑ บริเวณชุมชนหนาแน่น
 เกษะลาน เมืองพัตถยา
 อำเภอบางละมุง จังหวัดชลบุรี
 สถานที่ปลูกสร้าง
 เกษะลาน, เมืองพัตถยา
 สักรร / เขียนแบบ
 (นายกฤษณะศักดิ์ เสฎฐาพงศ์)
 นายช่างโยธาชำนาญงาน

ตรวจ
 (นายเกียรติศักดิ์ คงเชีย)
 วิศวกรโยธาชำนาญการ

ตรวจ
 (นายชินกร กระตังงา)
 ผู้อำนวยการส่วนผังเมือง รักษาการในตำแหน่ง
 หัวหน้าฝ่ายการโยธา

ตรวจ
 (นายเกียรติศักดิ์ ศรีวงษ์ชัย)
 รองปลัดเมืองพัตถยา

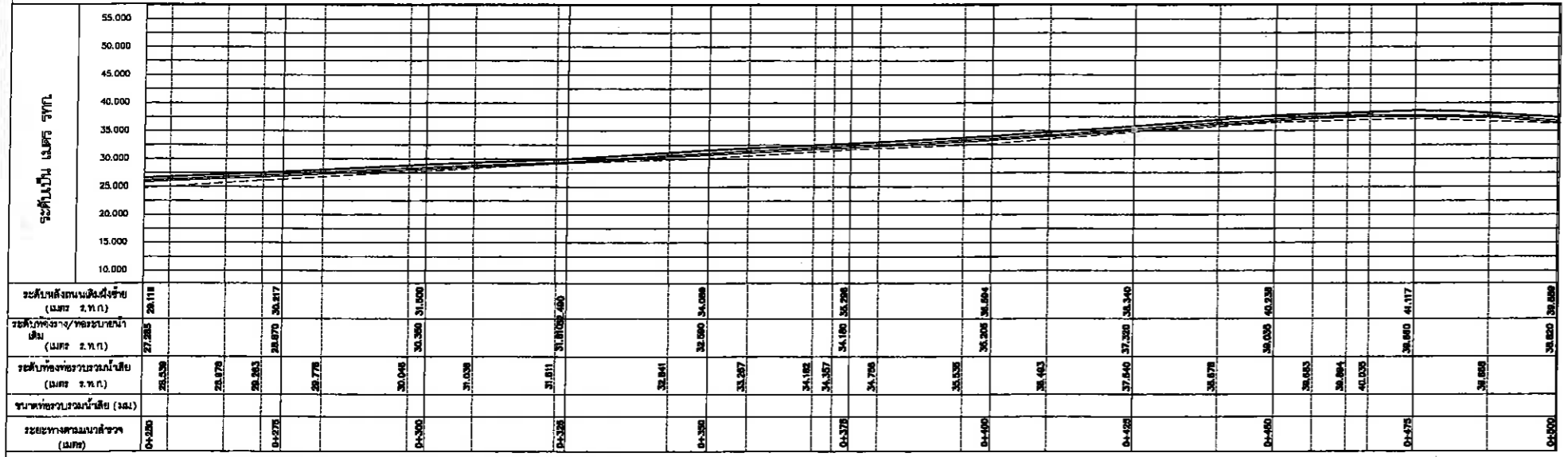
อนุมัติ
 (ปราโมทย์ บัณฑิต)
 ปลัดเมืองพัตถยา ปฏิบัติหน้าที่
 นายกเมืองพัตถยา

แบบแปลน
 ถนนสายพาสไปหาดคาแหวน
 แปลนและรูปตัดตามยาว
 กม.0+250.000 ถึง 0+500.000

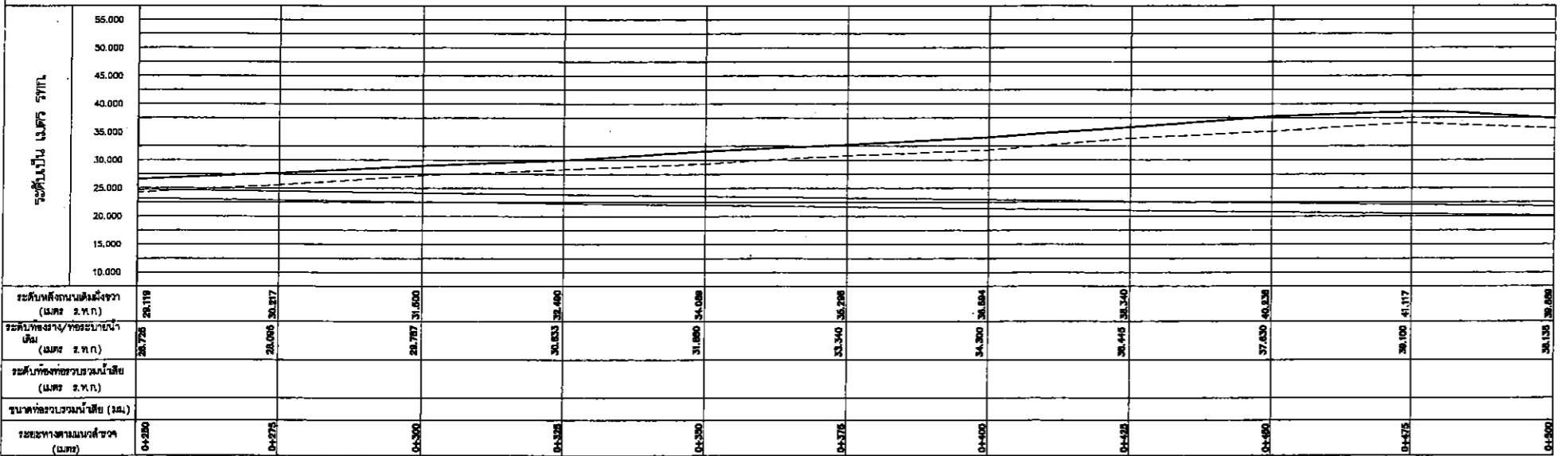
แก้ไขครั้งที่	วันที่	รายการแก้ไข	แก้ไขโดย

NOTE

- สัญลักษณ์
- — — — — แนวท่อระบายน้ำดิบ
 - — — — — แนวท่อระบายน้ำฝน
 - — — — — แนวท่อระบายน้ำ
 - — — — — แนวท่อระบายน้ำฝน
 - BM (with circle) หนองน้ำ
 - BM (with circle) หนองน้ำ
 - (with circle) หนองน้ำ
 - (with circle) หนองน้ำ
 - (with circle) หนองน้ำ
 - (with circle) หนองน้ำ



รูปตัดตามยาวฝั่งซ้าย มาตรฐาน (A3) (แนวตั้ง 1:500, แนวราบ 1:1000)

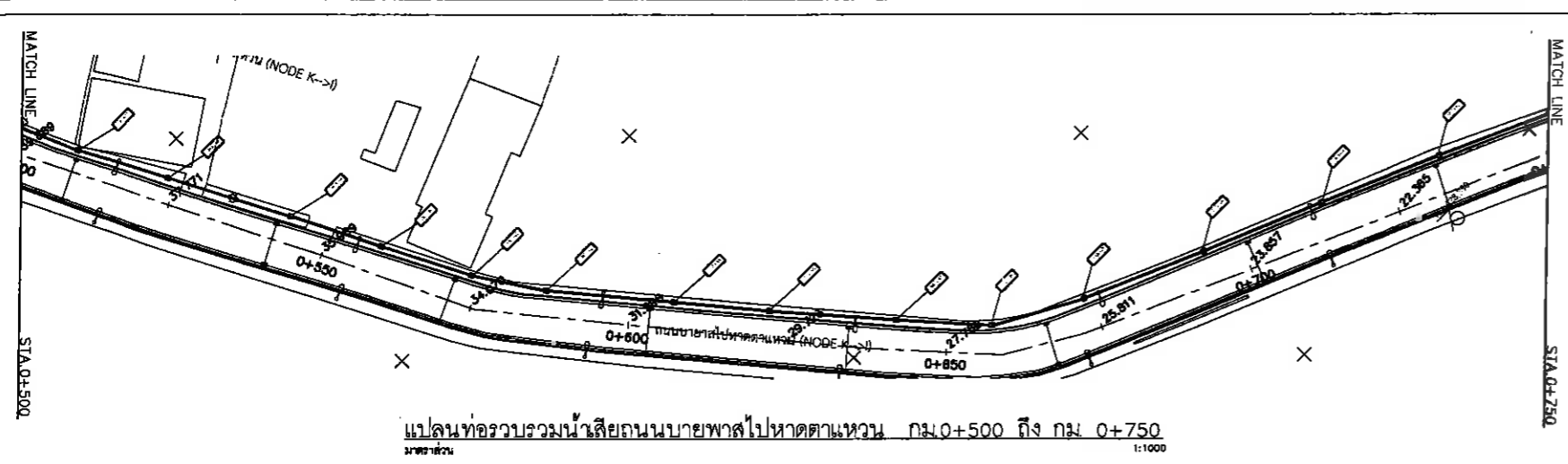


รูปตัดตามยาวฝั่งขวา มาตรฐาน (A3) (แนวตั้ง 1:500, แนวราบ 1:1000)

บริษัทที่ปรึกษา
Fourtier
 บริษัท โฟร์-tier คอนซัลแตนต์ จำกัด
 FOURTIER CONSULTANTS CO., LTD.

ผู้จัดการโครงการ: *VBM* วิศวกรโยธา: *gudh* วิศวกรสิ่งแวดล้อม: *JPM* วิศวกรไฟฟ้า: *Ph*
 วิศวกรเครื่องกล: *Q* วิศวกรโยธา: *JPM* วิศวกรสิ่งแวดล้อม: *VBM*

มาตรฐาน 1:1000 วันที่ 17 มิ.ย. 2565
 แบบเลขที่ 21/2565 แผ่นที่ 56 81



เมืองพัตถยา

โครงการก่อสร้างระบบบำบัดน้ำเสียและระบบรวบรวมน้ำฝน ระยะที่ ๓ บริเวณชุมชนตาหวาน เกาะล้าน เมืองพัตถยา อำเภอบางละมุง จังหวัดชลบุรี

สถานที่ปลูกสร้าง
เกาะล้าน, เมืองพัตถยา

สำรวจ / เขียนแบบ
[Signature]
(นายภูธรพงศ์ เสถียรพงศ์)
นายช่างโยธาชำนาญงาน

ตรวจสอบ
[Signature]
(นายเกียรติศักดิ์ คงเขียว)
วิศวกรโยธาชำนาญการ

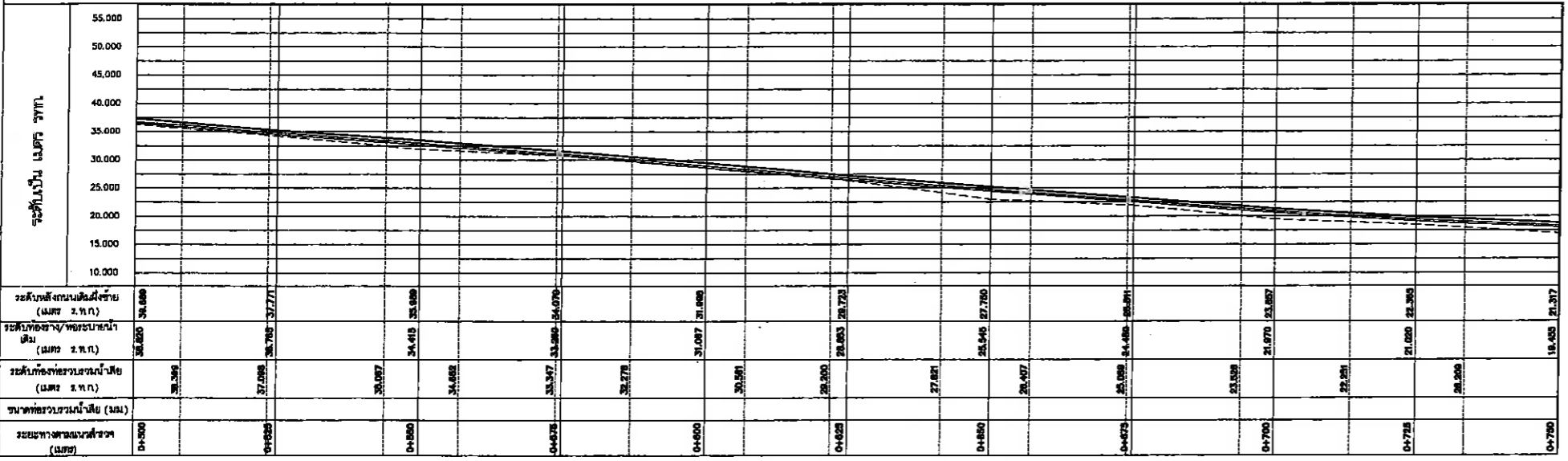
ตรวจสอบ
[Signature]
(นายชินภกร กระดังงา)
ผู้อำนวยการส่วนผังเมือง วิชาการในตำแหน่งหัวหน้าฝ่ายโยธา

ตรวจสอบ
[Signature]
(นายเกียรติศักดิ์ ศรีวงษ์ชัย)
รองปลัดเมืองพัตถยา

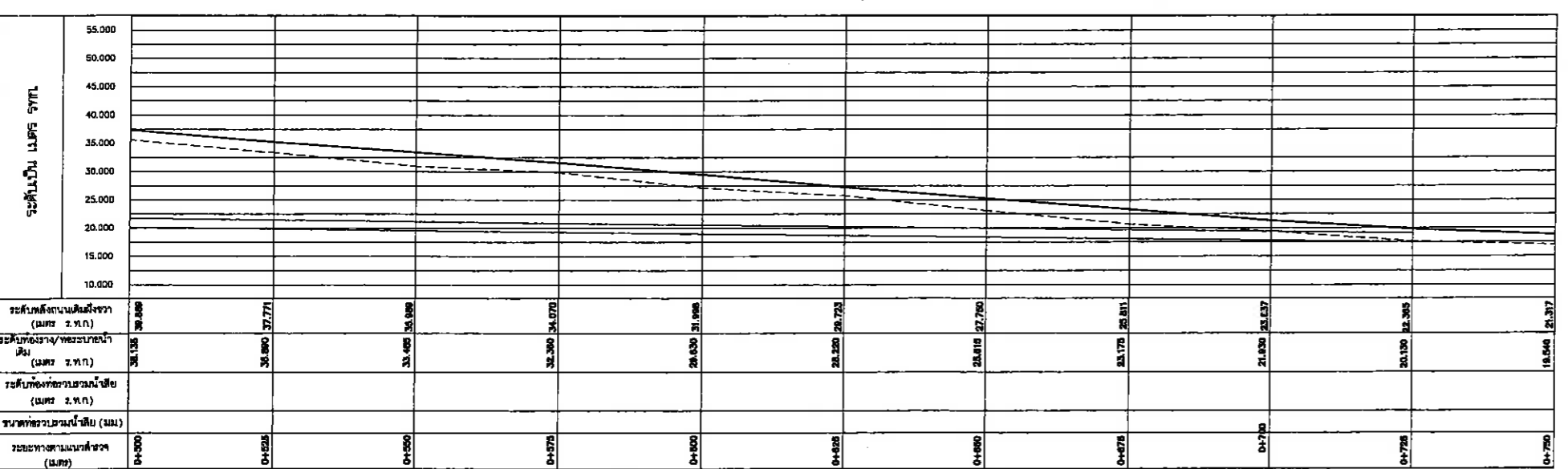
อนุมัติ
[Signature]
เรือตรี
(ปราโมทย์ วัชรินทร์)
ปลัดเมืองพัตถยา ปฏิบัติหน้าที่
นายกเมืองพัตถยา

แบบแสดง
ถนนนายพาสไปหาดาหวอน แปลนและรูปตัดตามยาว กม.0+500.000 ถึง 0+750.000

NOTE



รูปตัดตามยาวฝั่งซ้าย (แนวตั้ง 1:500, แนวราบ 1:1000)



รูปตัดตามยาวฝั่งขวา (แนวตั้ง 1:500, แนวราบ 1:1000)

- หมายเหตุ
- แนวท่อระบายน้ำเดิม
 - แนวท่อระบายน้ำใหม่
 - แนวท่อระบายน้ำใหม่
 - BM จุดตั้งวาง
 - จุดแสดงตำแหน่ง GPS
 - ดัชนีแนวราบดิน
 - บัพทิวบ้าน

บริษัทที่ปรึกษา

Fourtier

บริษัท โฟร์-tier คอนซัลแตนต์ จำกัด
FOURTIER CONSULTANTS CO., LTD.

ผู้จัดการโครงการ	<i>[Signature]</i>	วิศวกรโยธา	<i>[Signature]</i>	วิศวกรสิ่งแวดล้อม	<i>[Signature]</i>	วิศวกรไฟฟ้า	<i>[Signature]</i>
วิศวกรเครื่องกล	<i>[Signature]</i>	วิศวกรโยธา	<i>[Signature]</i>	วิศวกรสิ่งแวดล้อม	<i>[Signature]</i>		

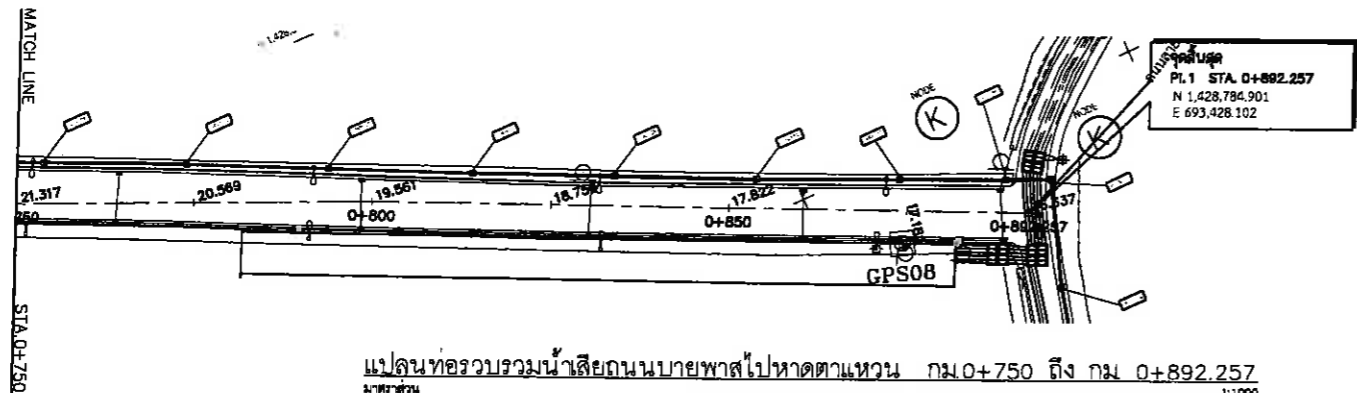
มาตราส่วน 1:1000

วันที่ 17 มิ.ย. 2565

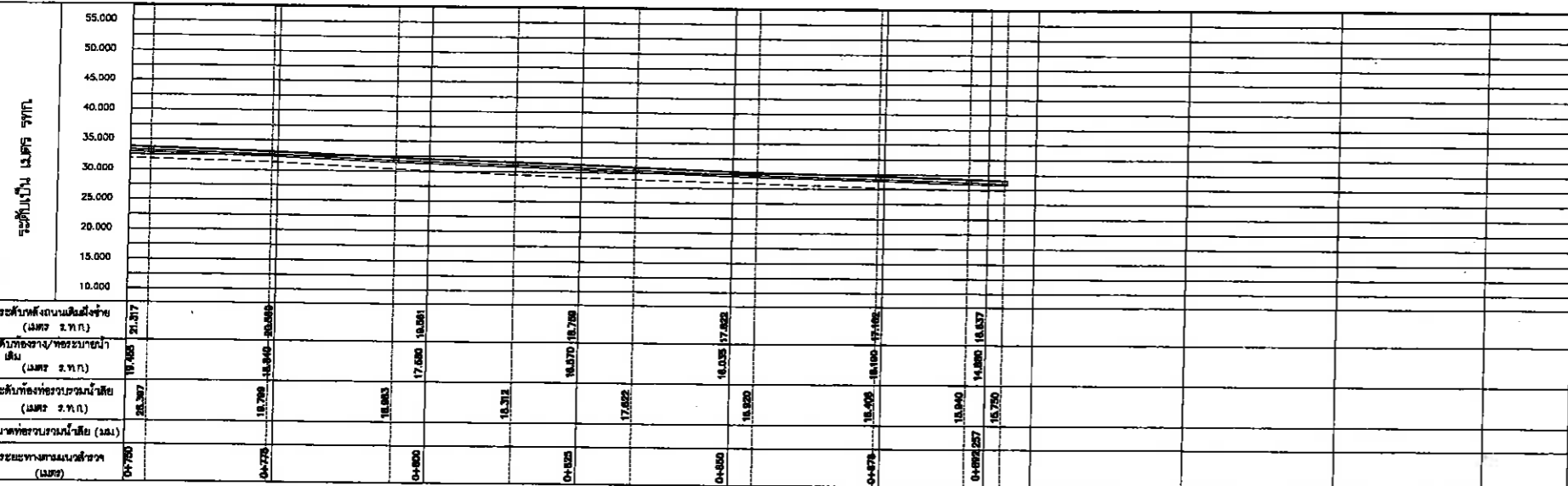
แบบเลขที่ 21/2965

แผ่นที่ 57


81



แปลนท่อรวบรวมน้ำเสียนนบายพาสไปหาดตาแหวน กม.0+750 ถึง กม. 0+892.257
มาตราส่วน 1:1000



รูปตัดตามยาวผั่งซ้าย มาตราส่วน (A3) แนวตั้ง 1:500
แนวนอน 1:1000



รูปตัดตามยาวผั่งขวา มาตราส่วน (A3) แนวตั้ง 1:500
แนวนอน 1:1000



NOTE



เมืองพัยทยา
โครงการก่อสร้างระบบบำบัดน้ำเสียและระบบ
รวบรวมน้ำฝน ระยะที่ ๑ บริเวณชุมชนถนนบ้าน
เกาะล้าน เมืองพัยทยา
อำเภอบางละมุง จังหวัดชลบุรี

สถานที่ปลูกสร้าง
เกาะล้าน, เมืองพัยทยา

สำรวจ / เขียนแบบ
[Signature]
(นายคุณุวัฒน์ เสฎฐาทังค์)
นายช่างโยธาชำนาญงาน

ตรวจ
[Signature]
(นายเกียรติศักดิ์ คงชัย)
วิศวกรโยธาชำนาญการ

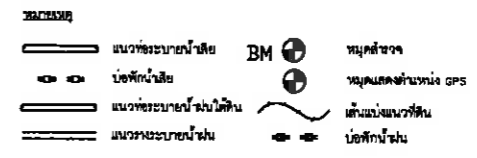
ตรวจ
[Signature]
(นายเชษฐา กระดังงา)
ผู้อำนวยการส่วนผังเมือง รักษาการในตำแหน่ง
หัวหน้าฝ่ายการโยธา

ตรวจ

ตรวจ
[Signature]
(นายเกียรติศักดิ์ ศรีรังชัย)
รองปลัดเมืองพัยทยา

อนุมัติ
[Signature]
เรือดรี
(ปราโมทย์ พิภพินันท์)
ปลัดเมืองพัยทยา ปฏิบัติหน้าที่
นายกเมืองพัยทยา

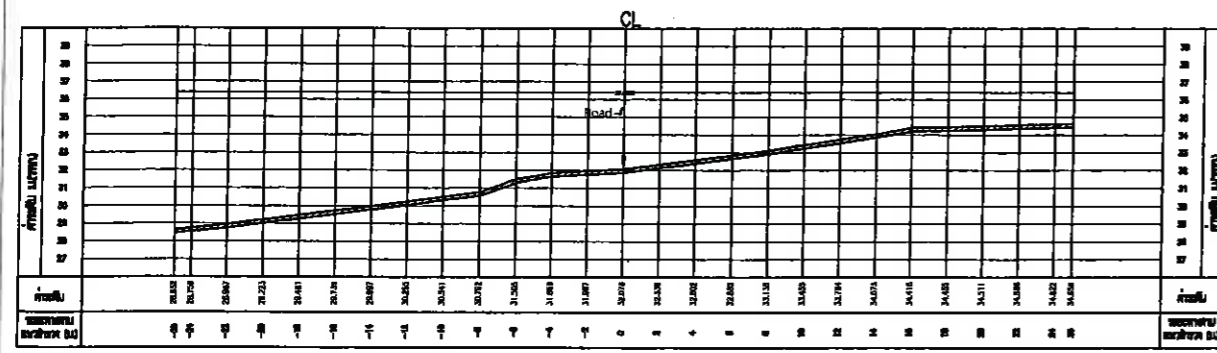
แบบแสดง
ถนนบายพาสไปหาดตาแหวน
แปลนและรูปตัดตามยาว
กม.0+750.000 ถึง 0+892.000



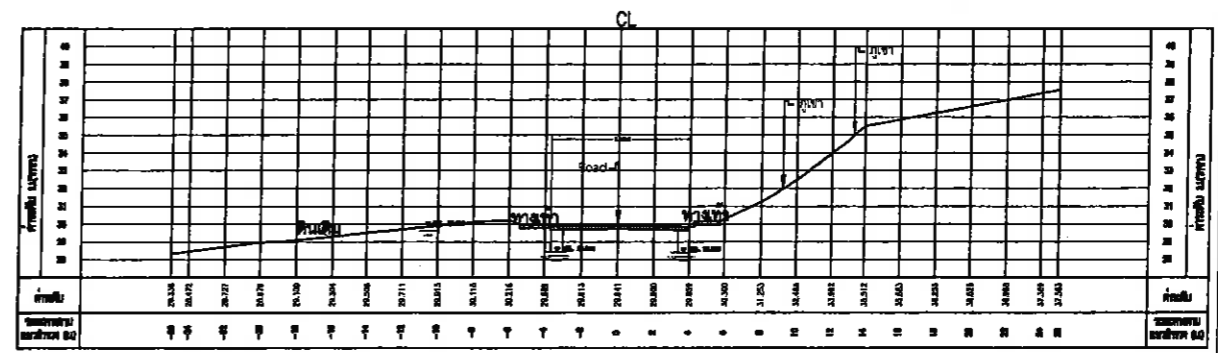
บริษัทที่ปรึกษา
Fourtier
บริษัท โฟร์เทียร์ คอนซัลแตนต์ จำกัด
FOURTIER CONSULTANTS CO., LTD.

ผู้จัดการโครงการ <i>[Signature]</i>	วิศวกรโยธา <i>[Signature]</i>	วิศวกรสิ่งแวดล้อม <i>[Signature]</i>	วิศวกรไฟฟ้า <i>[Signature]</i>
วิศวกรเครื่องกล <i>[Signature]</i>	วิศวกรโยธา <i>[Signature]</i>	วิศวกรสิ่งแวดล้อม <i>[Signature]</i>	

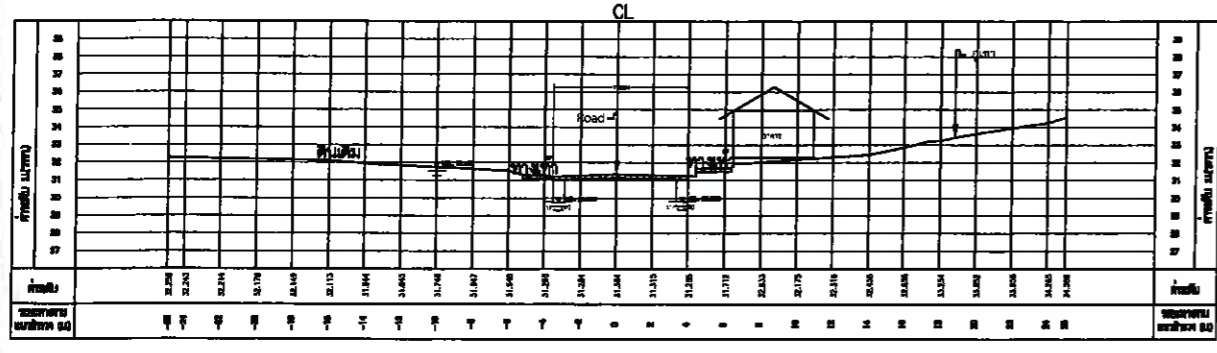
มาตราส่วน 1:1000	วันที่ 17 มิ.ย. 2565
แบบเลขที่ 29/2565	แผ่นที่ 58



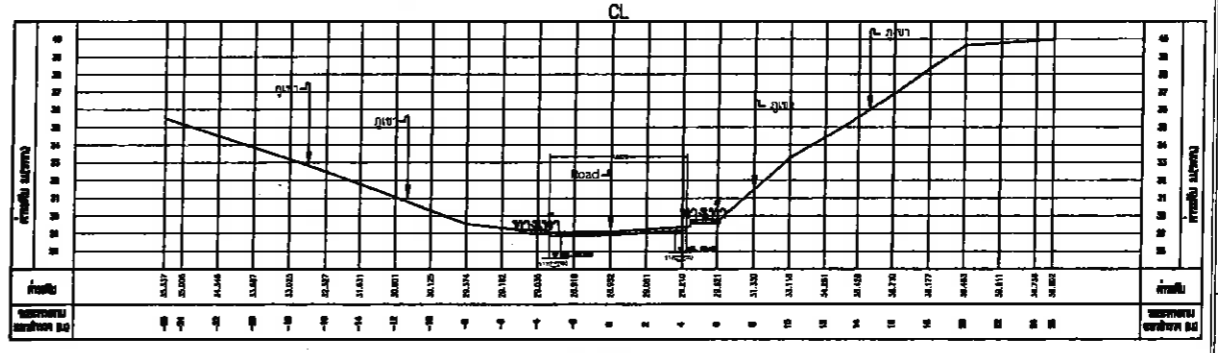
STA. 0+000



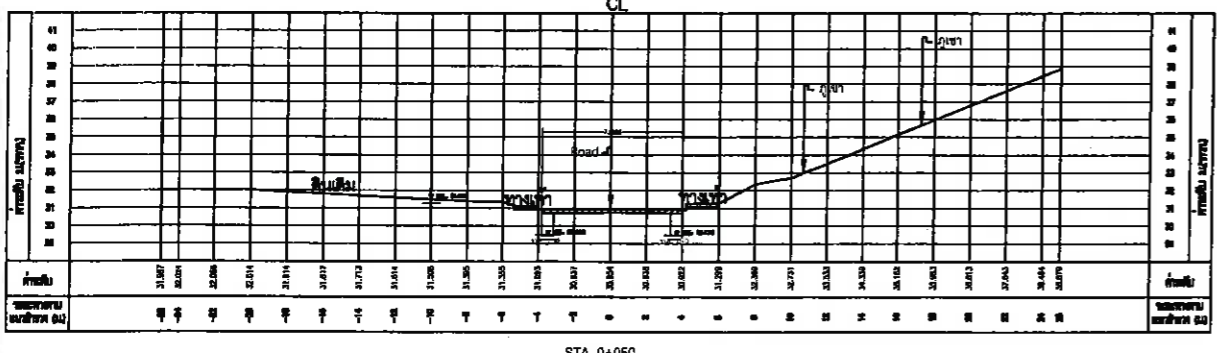
STA. 0+100



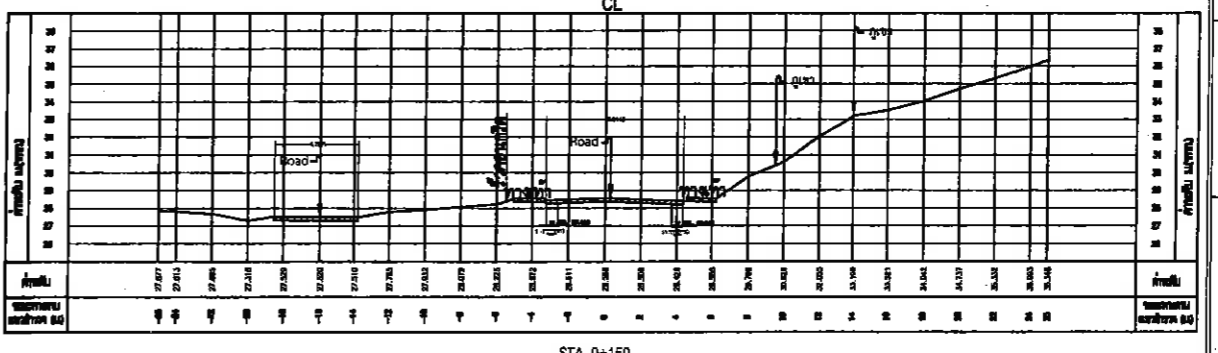
STA. 0+025



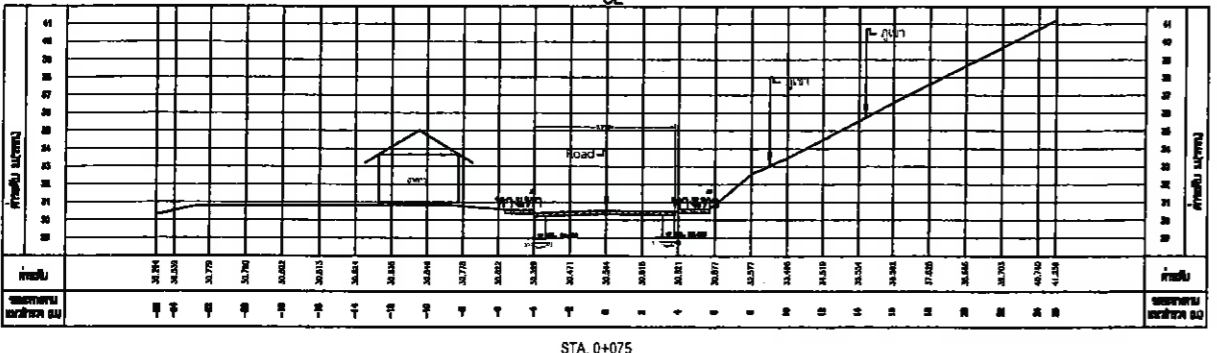
STA. 0+125



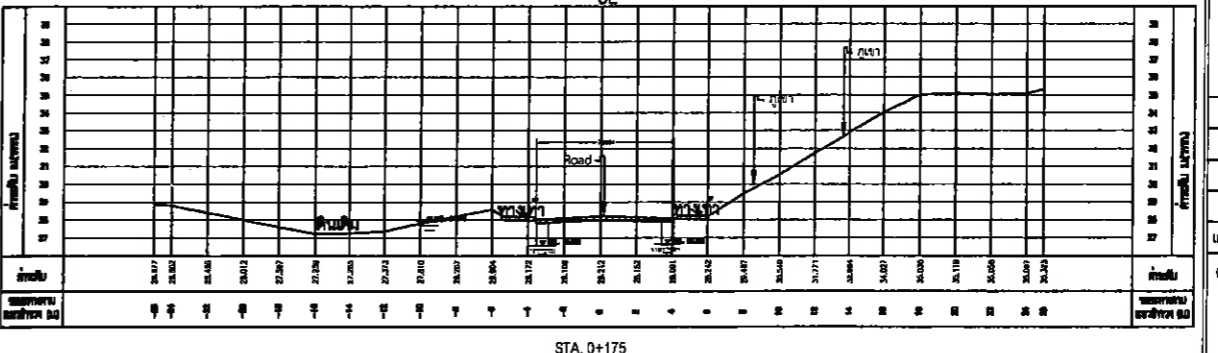
STA. 0+050



STA. 0+150



STA. 0+075



STA. 0+175



เมืองพัทยาย

โครงการก่อสร้างระบบบำบัดน้ำเสียและระบบรวบรวมน้ำฝน ระยะที่ ๑ บริเวณชุมชนเทศบาลเก่าเขตเมืองพัทยาย อำเภอบางละมุง จังหวัดชลบุรี

สถานที่ปลูกสร้าง

เก่าเขตเมืองพัทยาย

สำแดง / เขียนแบบ

2025/6

(นายภูฏอนศักดิ์ เสถียรพงศ์)
นายช่างโยธาชำนาญงาน

ตรวจ

[Signature]

(นายเกียรติศักดิ์ คงเขียว)
วิศวกรโยธาชำนาญการ

ตรวจ

[Signature]
(นายชินกร กระตังง)
ผู้อำนวยการส่วนผังเมือง รักษาการในตำแหน่งหัวหน้าฝ่ายโยธา

ตรวจ

[Signature]

ตรวจ

[Signature]

(นายเกียรติศักดิ์ ศรีวงษ์ชัย)
รองปลัดเมืองพัทยาย

อนุมัติ

[Signature]
เรือดรี
(ปราโมทย์ คุ้มพิมพ์)
ปลัดเมืองพัทยาย ปฏิบัติหน้าที่นายกเมืองพัทยาย

แก้ไขครั้งที่

วันที่

แบบแสดง

ถนนบายพาสไปหาดตาแหวน

รูปตัดตามขวาง

กม.0+000.000 ถึง กม.0+175.000

มาตราส่วน

วันที่

A3 1:400

17 มิ.ย. 2565

แบบเลขที่

แผ่นที่

29/2565

59

81

บริษัทที่ปรึกษา



บริษัท โฟร์-tier คอนซัลแตนต์ จำกัด
FOURTIER CONSULTANTS CO., LTD.

ผู้จัดการโครงการ

[Signature]

วิศวกรโยธา

[Signature]

วิศวกรสิ่งแวดล้อม

[Signature]

วิศวกรไฟฟ้า

[Signature]

วิศวกรเครื่องกล

[Signature]

วิศวกรโยธา

[Signature]

วิศวกรสิ่งแวดล้อม

[Signature]