



เมืองพัตถยา

โครงการก่อสร้างระบบบำบัดน้ำเสียและระบบรวบรวมน้ำฝน ระยะที่ ๓ บริเวณชุมชนพนาบาน เกาะล้าน เมืองพัตถยา อำเภอบางละมุง จังหวัดชลบุรี

สถานที่ปลูกสร้าง
เกาะล้าน , เมืองพัตถยา

สำรวจ / เขียนแบบ

(นายสุद्धชณต์ สุद्धชณต์)
นายช่างโยธาชำนาญงาน

ตรวจ

(นายเกียรติศักดิ์ คงเขียว)
วิศวกรโยธาชำนาญการ

ตรวจ

(นายชินกร กระสังงา)
ผู้อำนวยการส่วนผังเมือง วิชาการในตำแหน่งหัวหน้าฝ่ายการโยธา

ตรวจ

ตรวจ

(นายเกียรติศักดิ์ ศรีวงษ์ชัย)
รองปลัดเมืองพัตถยา

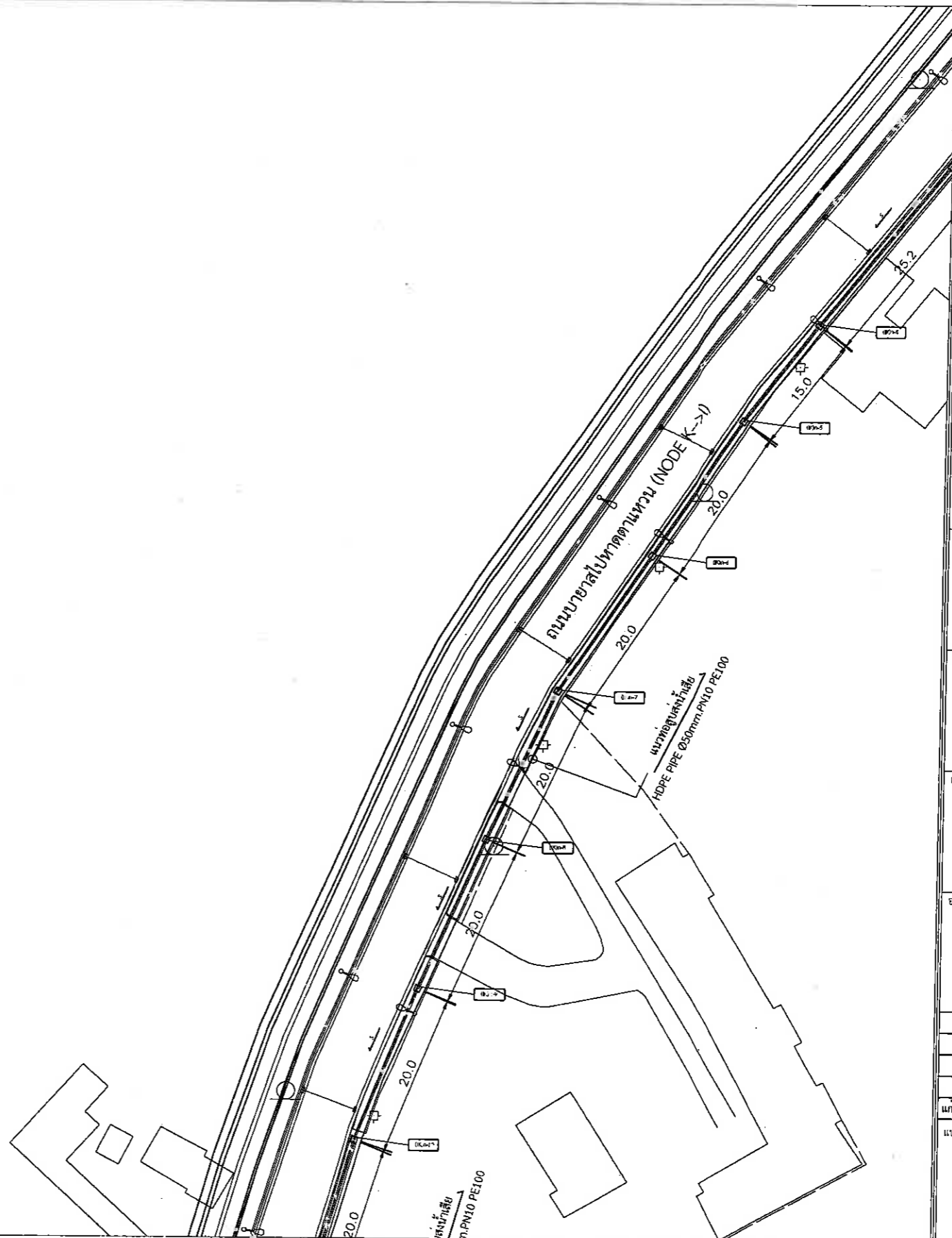
อนุมัติ

เวือตี่ (ปราโมทย์ ทิพนิม)
ปลัดเมืองพัตถยา ปฏิบัติหน้าที่นายกเมืองพัตถยา

แก้ไขครั้งที่	วันที่	รายการแก้ไข	แก้ไขโดย

แบบแสดง
แผนผังท่อระบายน้ำเสีย
โซนที่ 33

มาตราส่วน	วันที่
1:300	17 มิ.ย. 2565
แบบเลขที่	แผ่นที่
24/2566	20
	81



แผนผังท่อระบายน้ำเสีย โซนที่ 33

มาตราส่วน A1 1 : 300 A3 1 : 600



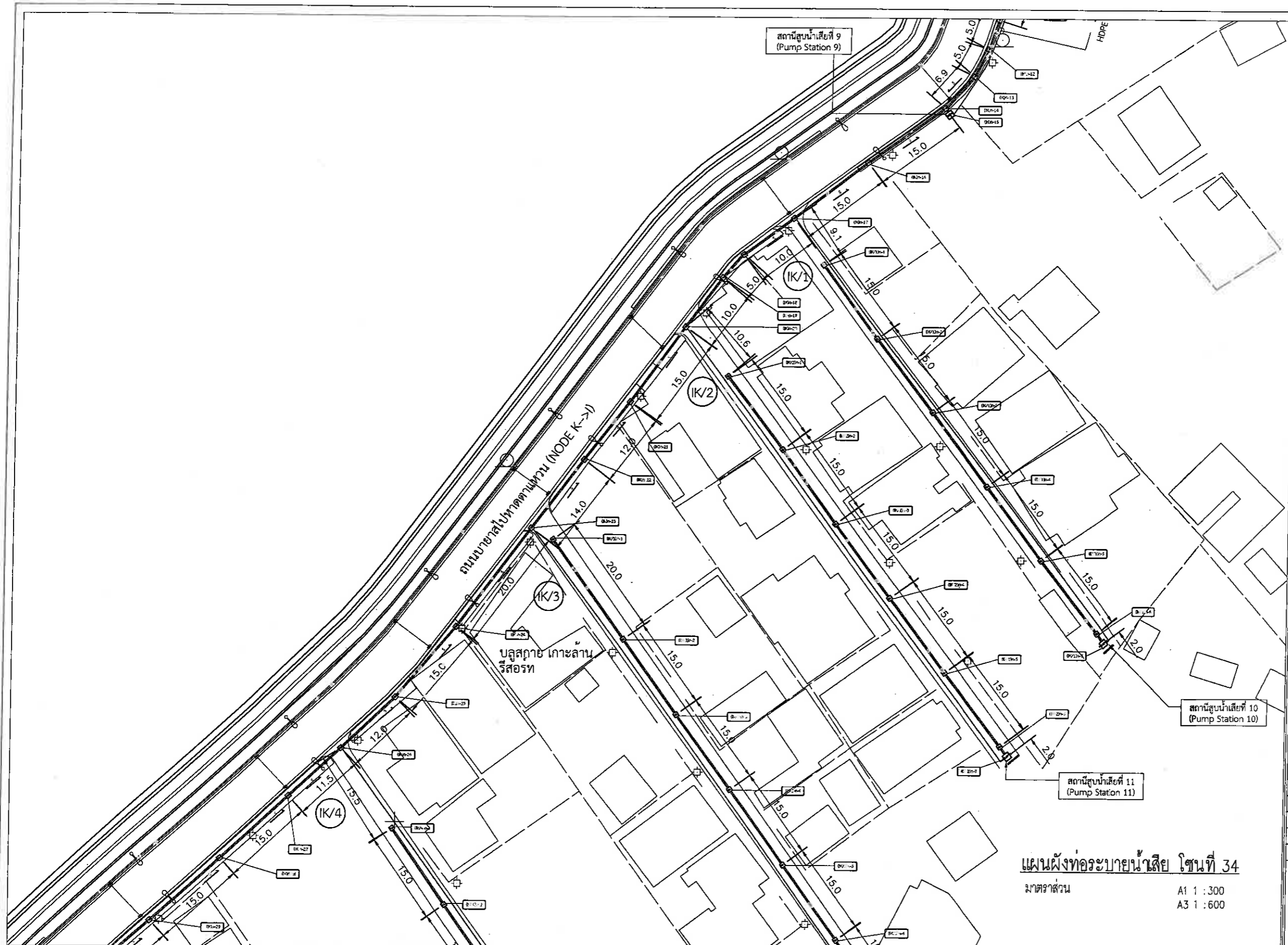
บริษัท โฟร์เทียร์ คอนซัลแตนต์ จำกัด
FOURTIER CONSULTANTS CO., LTD.

ผู้จัดการโครงการ
วิศวกรโยธา
วิศวกรเครื่องกล

วิศวกรโยธา
วิศวกรโยธา

วิศวกรสิ่งแวดล้อม
วิศวกรสิ่งแวดล้อม


วิศวกรไฟฟ้า





เมืองพัทยา


โครงการก่อสร้างระบบบำบัดน้ำเสียและระบบ
รวบรวมน้ำฝน ระยะที่ ๓ บริเวณชุมชนหนองนา
เกาะล้าน เมืองพัทยา
อำเภอบางละมุง จังหวัดชลบุรี


สถานที่ปลูกสร้าง
เกาะล้าน, เมืองพัทยา

สำรวจ / เขียนแบบ

(นายคุณุวัฒน์ เสฎฐาทัง)
นายช่างโยธาชำนาญงาน

ตรวจ

(นายเกียรติศักดิ์ คงเขียว)
วิศวกรโยธาชำนาญการ

ตรวจ

(นายชินกร กระดังงา)
ผู้อำนวยการส่วนผังเมือง รักษาการในตำแหน่ง
หัวหน้าฝ่ายโยธา

ตรวจ

(นายเกียรติศักดิ์ ศรีวงษ์ชัย)
รองปลัดเมืองพัทยา


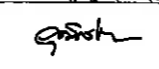





อนุมัติ

เวือตรี
(ปราโมทย์ ทัพพิน)
ปลัดเมืองพัทยา ปฏิบัติหน้าที่
นายกเมืองพัทยา

แก้ไขครั้งที่	วันที่	รายการแก้ไข	แก้ไขโดย

แผนผังท่อระบายน้ำเสีย โซนที่ 34

มาตราส่วน A1 1 : 300
A3 1 : 600

บริษัทที่ปรึกษา
Fourtier
บริษัท โฟร์-tier คอนซัลแตนต์ จำกัด
FOURTIER CONSULTANTS CO., LTD.

ผู้จัดการโครงการ 	วิศวกรโยธา 	วิศวกรสิ่งแวดล้อม 	วิศวกรไฟฟ้า 
วิศวกรเครื่องกล 	วิศวกรโยธา 	วิศวกรสิ่งแวดล้อม 	

มาตราส่วน 1:300	วันที่ 17 มิ.ย. 2565
แบบเลขที่ 21/2565	แผ่นที่ 21 / 81



เมืองพัทยา

โครงการก่อสร้างระบบบำบัดน้ำเสียและระบบรวบรวมน้ำฝน ระยะที่ ๑ บริเวณชุมชนหนองนาบอน เกาะล้าน เมืองพัทยา อำเภอบางละมุง จังหวัดชลบุรี

สถานที่ปลูกสร้าง
เกาะล้าน , เมืองพัทยา

สำรวจ / เขียนแบบ

(นายคุณุภรณ์ศักดิ์ เสฎฐาพงศ์)
นายช่างโยธาชั้นชำนาญ

ตรวจ

(นายเกียรติศักดิ์ คงเชียย)
วิศวกรโยธาชำนาญการ

ตรวจ

(นายชินกร กระตังง)
ผู้อำนวยการส่วนผังเมือง วิชาการในตำแหน่งหัวหน้าฝ่ายการโยธา

ตรวจ

ตรวจ

(นายเกียรติศักดิ์ ศรีวงษ์ชัย)
รองปลัดเมืองพัทยา

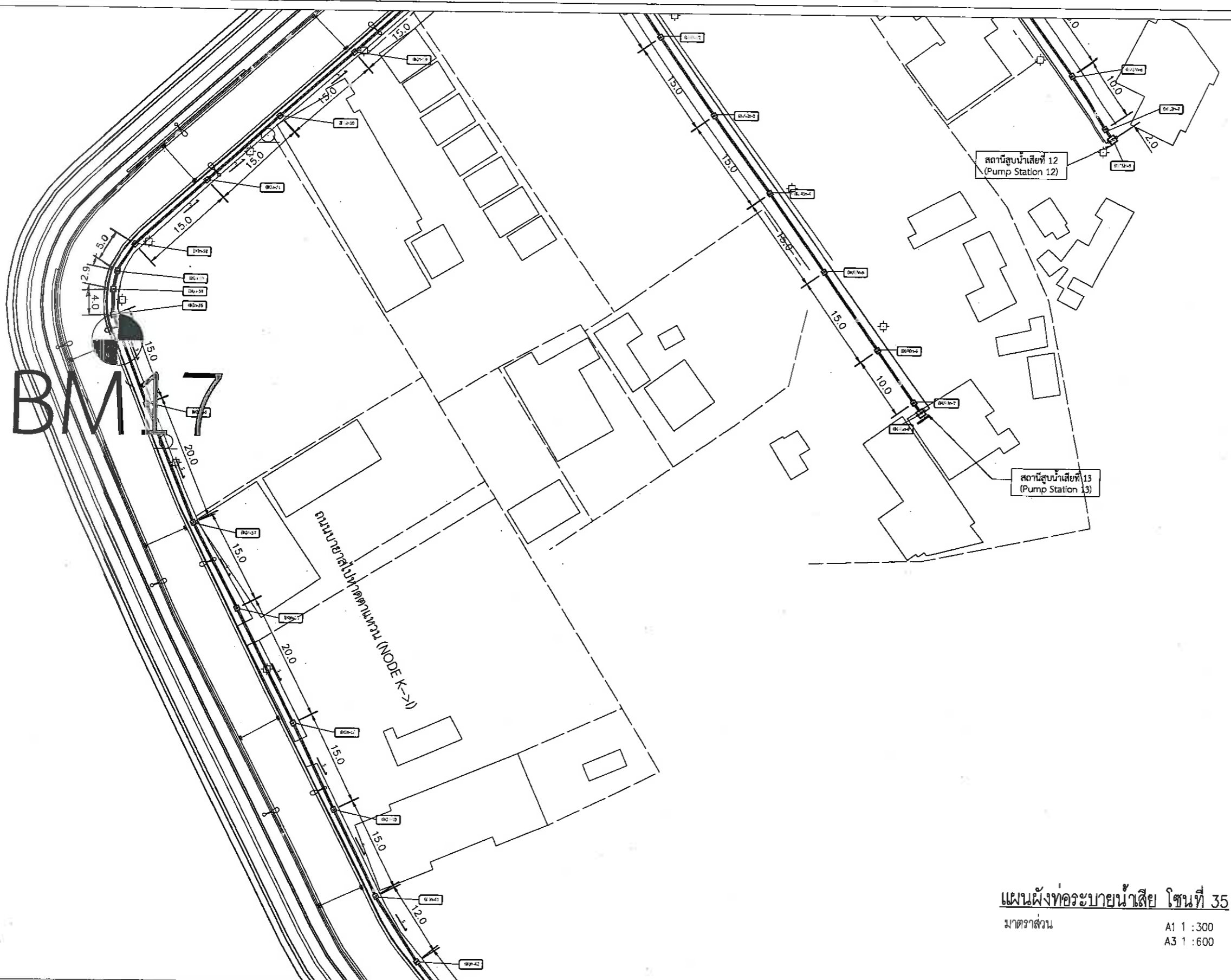
อนุมัติ

เจือรี (ปราโมทย์ ชูพิมพ์)
ปลัดเมืองพัทยา ปฏิบัติหน้าที่
นายกเมืองพัทยา

แก้ไขครั้งที่	วันที่	รายการแก้ไข	แก้ไขโดย

แบบแปลน
แผนผังท่อระบายน้ำเสีย
โซนที่ 35

มาตราส่วน	วันที่
1:300	17 มิ.ย. 2565
แบบเลขที่	แผ่นที่
21/2565	22
42	



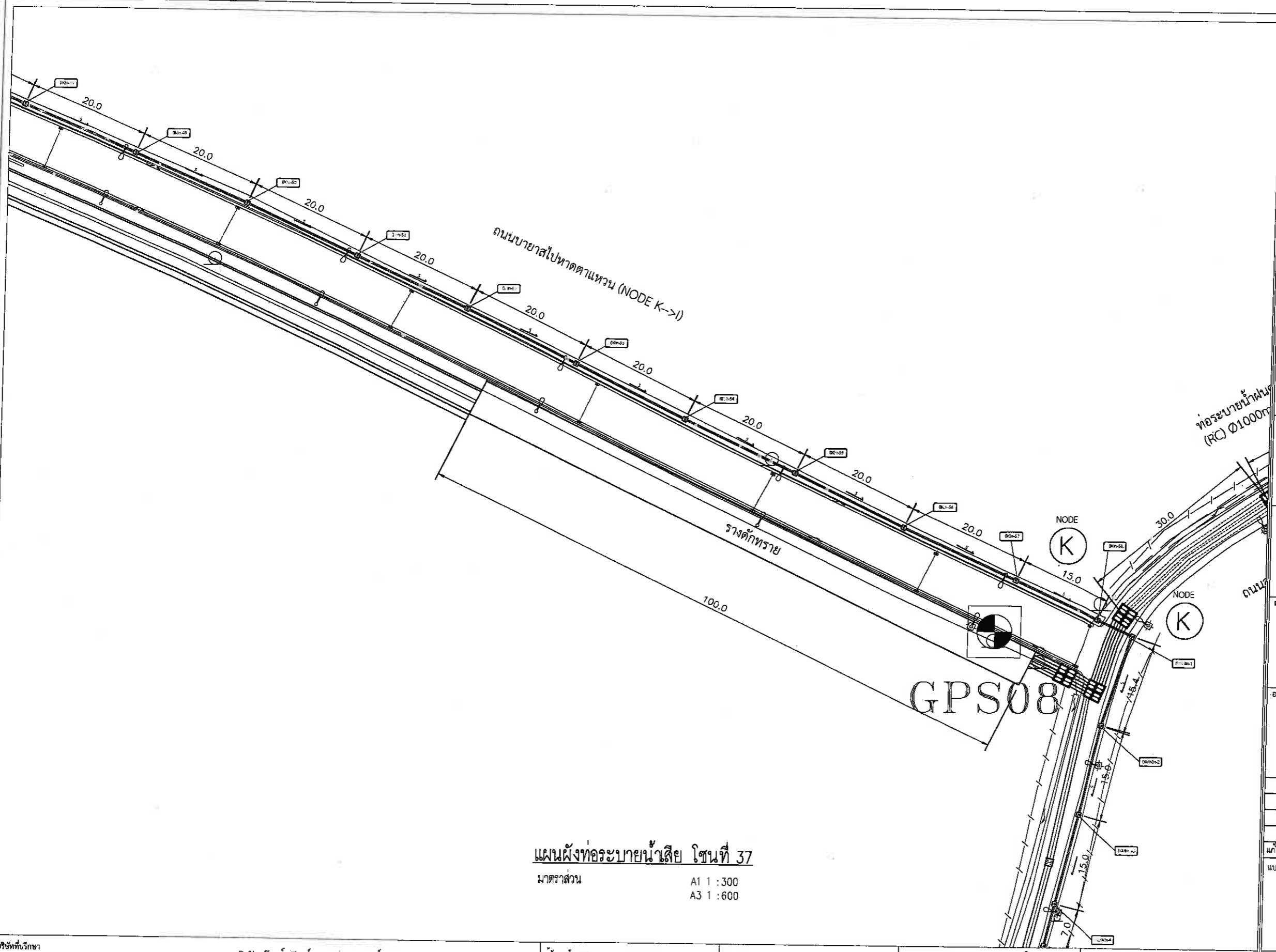
แผนผังท่อระบายน้ำเสีย โซนที่ 35

มาตราส่วน A1 1:300 A3 1:600





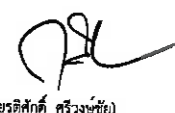

บริษัทที่ปรึกษา

บริษัท โฟร์เทียร์ คอนซัลแตนต์ จำกัด
FOURTIER CONSULTANTS CO., LTD.


ผู้จัดการโครงการ	วิศวกรโยธา	วิศวกรสิ่งแวดล้อม	วิศวกรไฟฟ้า
วิศวกรเครื่องกล	วิศวกรโยธา	วิศวกรสิ่งแวดล้อม	


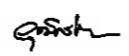







แผนผังท่อระบายน้ำเสีย โซนที่ 37
 มาตรฐาน A1 1 : 300
 A3 1 : 600

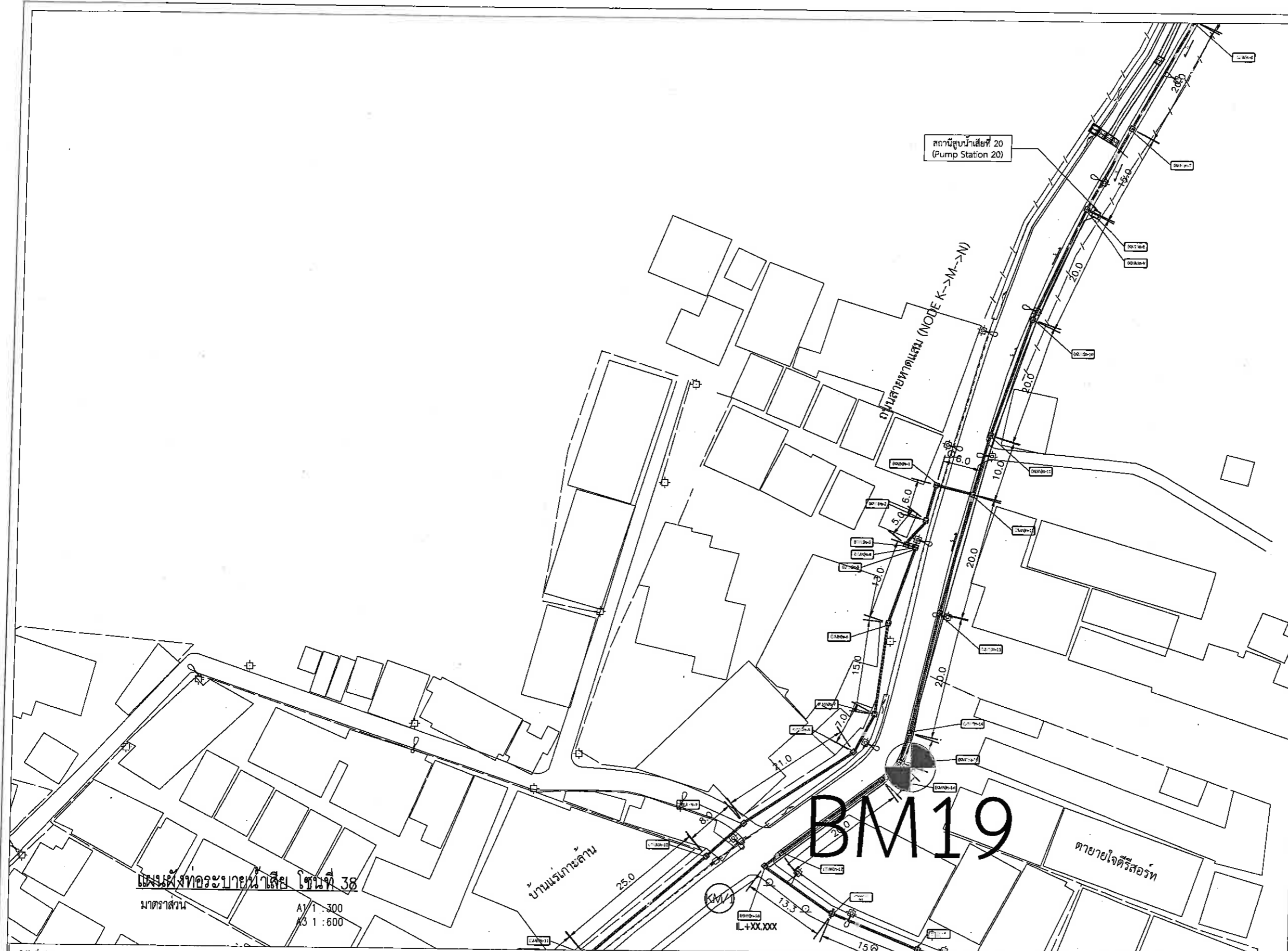
 เมืองพัทยา	
โครงการก่อสร้างระบบบำบัดน้ำเสียและระบบรวบรวมน้ำฝน ระยะที่ ๓ บริเวณชุมชนหนองบางนากะ ลาน เมืองพัทยา อำเภอบางละมุง จังหวัดชลบุรี	
สถานที่ปลูกสร้าง เกาะล้าน, เมืองพัทยา	
สร้าง / เขียนแบบ  (นายคุณุวัฒน์ เสฎฐพงศ์) นายช่างโยธาชำนาญงาน	
ตรวจสอบ  (นายเกียรติศักดิ์ คงเขียว) วิศวกรโยธานาญการ	
ตรวจสอบ  (นายชินกร กระตังง) ผู้อำนวยการส่วนผังเมือง รักษาการในตำแหน่งหัวหน้าฝ่ายการโยธา	
ตรวจสอบ  (นายเกียรติศักดิ์ ศรีวงษ์ชัย) รองปลัดเมืองพัทยา	
อนุมัติ  เรือตรี (ปราโมทย์ ทับทิม) ปลัดเมืองพัทยา ปฏิบัติหน้าที่นายกเมืองพัทยา	

แก้ไขครั้งที่	วันที่	รายการแก้ไข	แก้ไขโดย
แบบแสดง แผนผังท่อระบายน้ำเสีย โซนที่ 37			

บริษัทที่ปรึกษา

 บริษัท โฟร์เทียร์ คอนซัลแตนต์ จำกัด
 FOURTIER CONSULTANTS CO., LTD.

ผู้จัดการโครงการ 	วิศวกรโยธา 	วิศวกรสิ่งแวดล้อม 	วิศวกรไฟฟ้า 
วิศวกรเครื่องกล 	วิศวกรโยธา 	วิศวกรสิ่งแวดล้อม 	

มาตรฐาน	วันที่
1:300	17 มิ.ย. 2565
แบบเลขที่	แผ่นที่
2162565	24
81	



เมืองพัททยา
โครงการก่อสร้างระบบบำบัดน้ำเสียและระบบ
รวบรวมน้ำฝน ระยะที่ ๓ บริเวณชุมชนท่าบาบ
เกาะล้าน เมืองพัททยา
อำเภอบางละมุง จังหวัดชลบุรี

สถานที่ปลูกสร้าง
เกาะล้าน , เมืองพัททยา

สำรวจ / เขียนแบบ
(Signature)
(นายกฤตเกียรติ์ เสฎฐาพงศ์)
นายช่างโยธาชำนาญงาน

ตรวจ
(Signature)
(นายเกียรติศักดิ์ คงเขียว)
วิศวกรโยธาชำนาญการ

ตรวจ
(Signature)
(นายชินกร กระดังงา)
ผู้อำนวยการส่วนผังเมือง วิชาการในตำแหน่ง
หัวหน้าฝ่ายการโยธา

ตรวจ

ตรวจ
(Signature)
(นายเกียรติศักดิ์ ศรีวงษ์ชัย)
รองปลัดเมืองพัททยา

อนุมัติ
(Signature)
เรือดรี
(ปราโมทย์ หับทิม)
ปลัดเมืองพัททยา ปฏิบัติหน้าที่
นายกเมืองพัททยา

แก้ไขครั้งที่	วันที่	รายการแก้ไข	แก้ไขโดย

แบบแสดง
แผนผังท่อระบายน้ำเสีย
โซนที่ 38

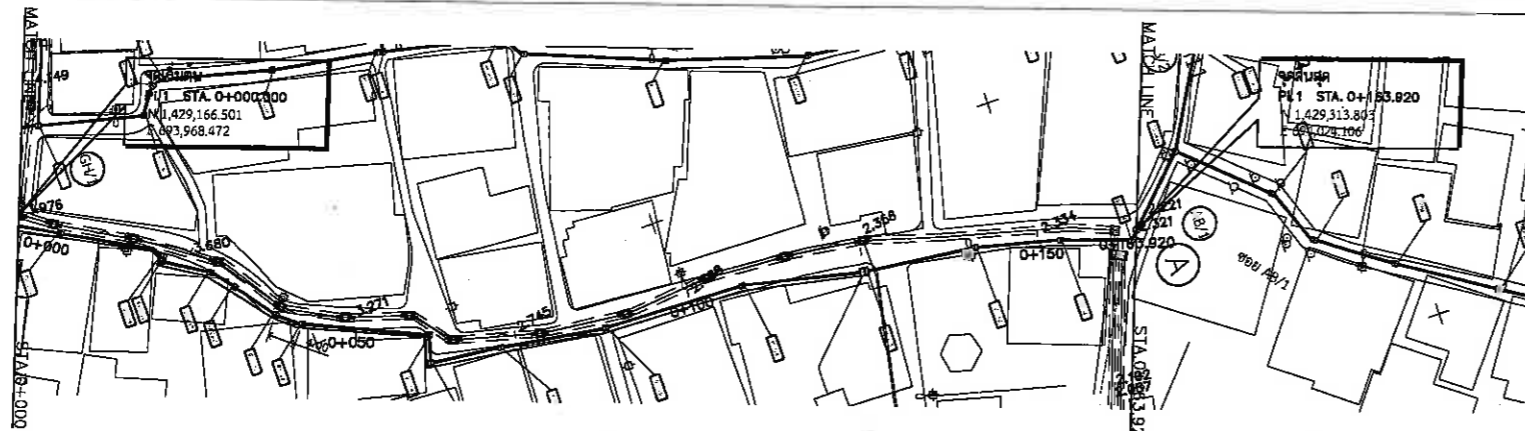
มาตรฐาน	วันที่
1:300	17 มิ.ย. 2565
แบบเลขที่	แผ่นที่
21/2565	25

แผนผังท่อระบายน้ำเสีย โซนที่ 38
มาตรฐาน A1 1:300
A3 1:600



บริษัท โฟร์-tier คอนซัลแตนต์ จำกัด
FOURTIER CONSULTANTS CO., LTD.

ผู้จัดการโครงการ	วิศวกรโยธา	วิศวกรสิ่งแวดล้อม	วิศวกรไฟฟ้า
<i>(Signature)</i>	<i>(Signature)</i>	<i>(Signature)</i>	<i>(Signature)</i>
วิศวกรเครื่องกล	วิศวกรโยธา	วิศวกรสิ่งแวดล้อม	
<i>(Signature)</i>	<i>(Signature)</i>	<i>(Signature)</i>	



แปลนท่อรวบรวมน้ำเสียนนทำหน้าบ้าน 2 กม 0+000 ถึง กม 0+163.920
 1:1000



เมืองพัทยา
 โครงการก่อสร้างระบบบำบัดน้ำเสียและระบบ
 รวบรวมน้ำฝน ระยะที่ ๑ บริเวณชุมชนหน้าบ้าน
 เกาะลาน เมืองพัทยา
 อำเภอบางละมุง จังหวัดชลบุรี


สถานที่ปลูกสร้าง
 เกาะลาน, เมืองพัทยา

สำรวจ / เขียนแบบ
 (นายภูฏอนศักดิ์ เสฎฐาพงศ์)
 นายช่างโยธาชำนาญงาน

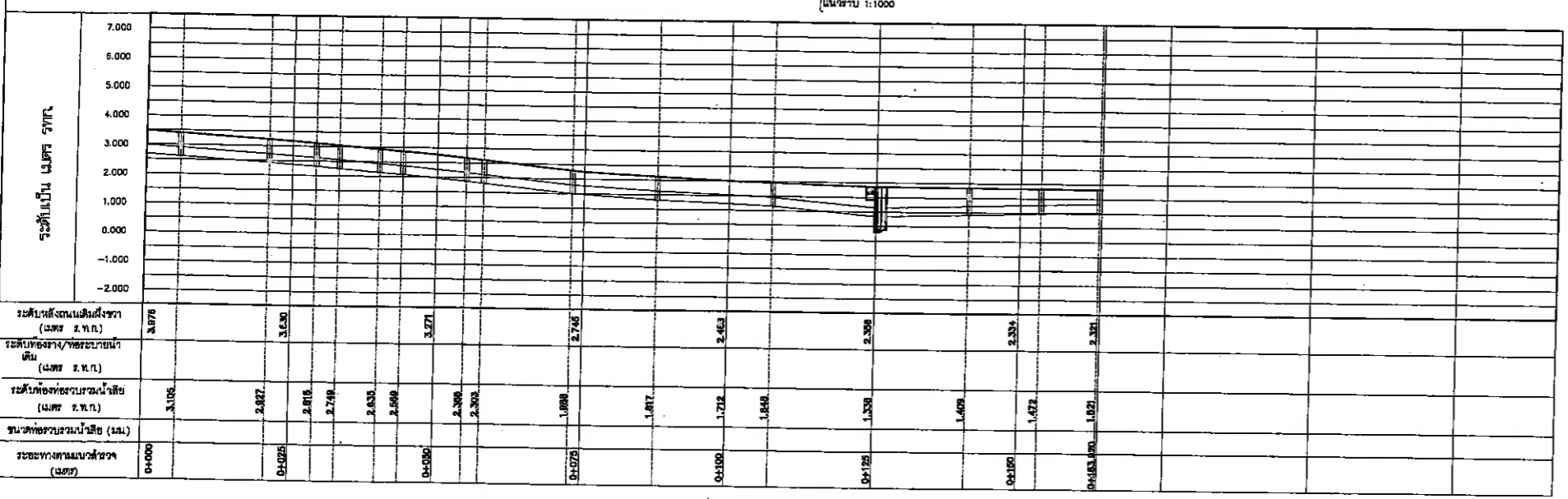
ตรวจ
 (นายเกียรติศักดิ์ คงเขียว)
 วิศวกรโยธาชำนาญการ

ตรวจ
 (นายชินกร กระดังงา)
 ผู้อำนวยการส่วนผังเมือง รักษาการในตำแหน่ง
 หัวหน้าฝ่ายการโยธา

NOTE



รูปตัดตามยาวผึ่งซ้าย มาตรฐาน (A3) (แนวตั้ง 1:500, แนวราบ 1:1000)



รูปตัดตามยาวผึ่งขวา มาตรฐาน (A3) (แนวตั้ง 1:500, แนวราบ 1:1000)

- แนวท่อระบายน้ำเสีย
- แนวท่อระบายน้ำฝน
- แนวท่อระบายน้ำฝนใต้ดิน
- แนวท่อระบายน้ำฝน
- BM ⊕ จุดตรวจ
- ⊕ จุดแสดงตำแหน่ง GPS
- ~ ใต้แบบแนวพื้น
- ⊕ บ่อพักน้ำฝน

ตรวจ
 (นายเกียรติศักดิ์ ศรีวงษ์ชัย)
 รองปลัดเมืองพัทยา

อนุมัติ
 (ปราโมทย์ หับหิม)
 ปลัดเมืองพัทยา ปฏิบัติหน้าที่
 นายกเมืองพัทยา

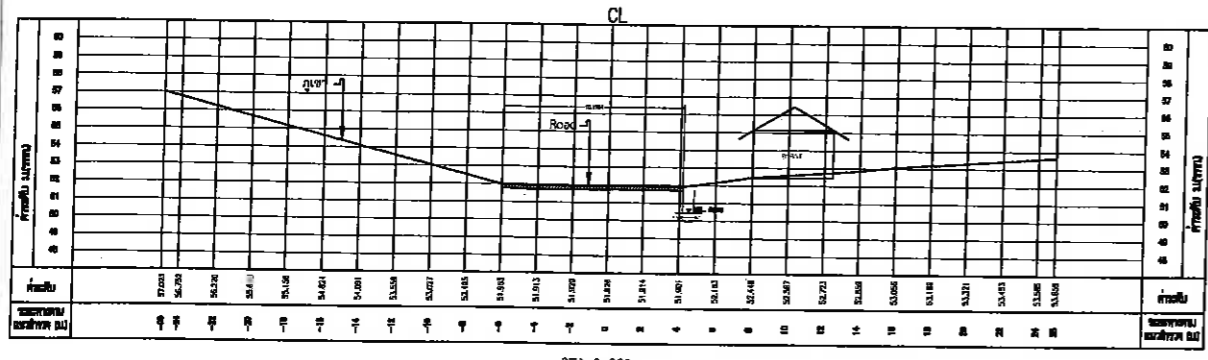
แก้ไขครั้งที่	วันที่	รายการแก้ไข	แก้ไขโดย

แบบแสดง
 งานทำหน้าบ้าน 2
 แปลนและรูปตัดตามยาว
 กม.0+000.000 ถึง 0+163.920

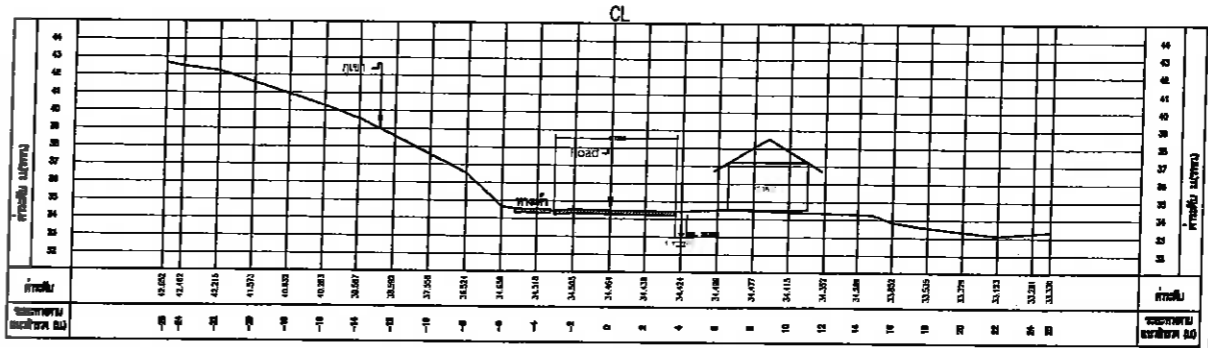
บริษัทที่ปรึกษา
Fourtier
 บริษัท ฟอร์-tier คอนซัลแตนต์ จำกัด
 FOURTIER CONSULTANTS CO., LTD.

ผู้จัดการโครงการ <i>VBW</i>	วิศวกรโยธา <i>Q</i>	วิศวกรสิ่งแวดล้อม <i>VBW</i>	วิศวกรไฟฟ้า <i>VBW</i>
วิศวกรเครื่องกล <i>Q</i>	วิศวกรโยธา <i>Q</i>	วิศวกรสิ่งแวดล้อม <i>VBW</i>	

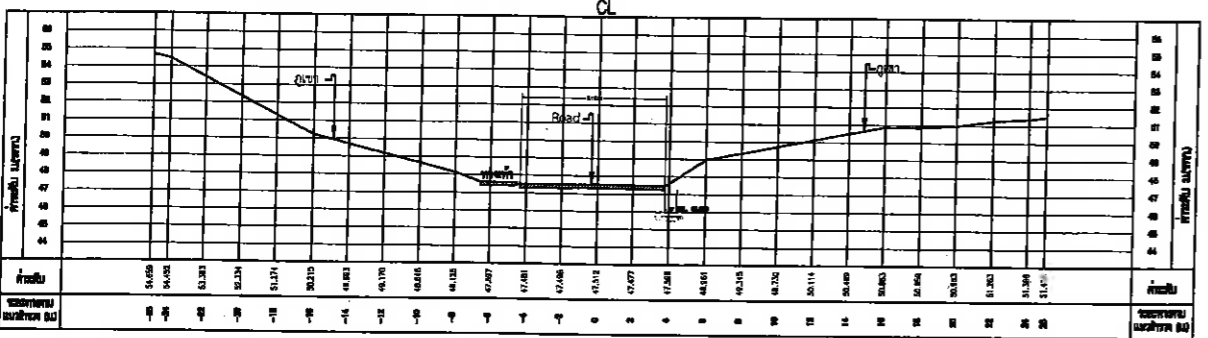
มาตรฐาน 1:1000	วันที่ 17 มิ.ย. 2565
แบบเลขที่ 21/2565	แผ่นที่ 26



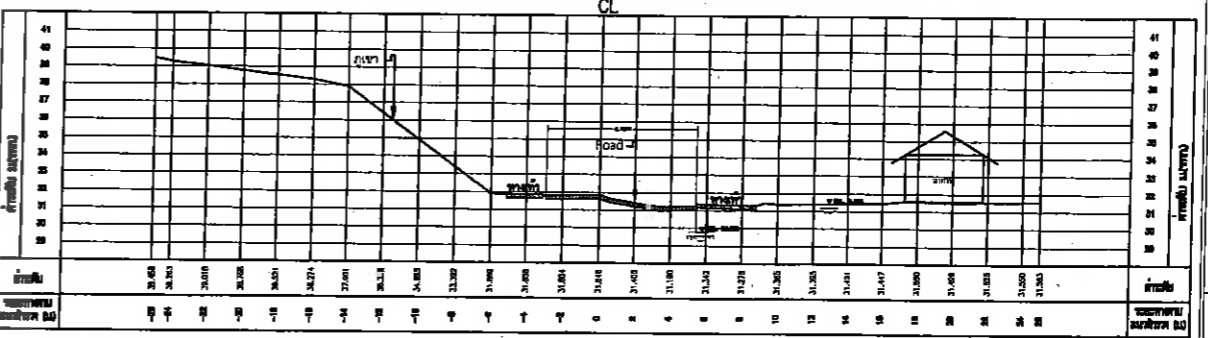
STA. 0+000



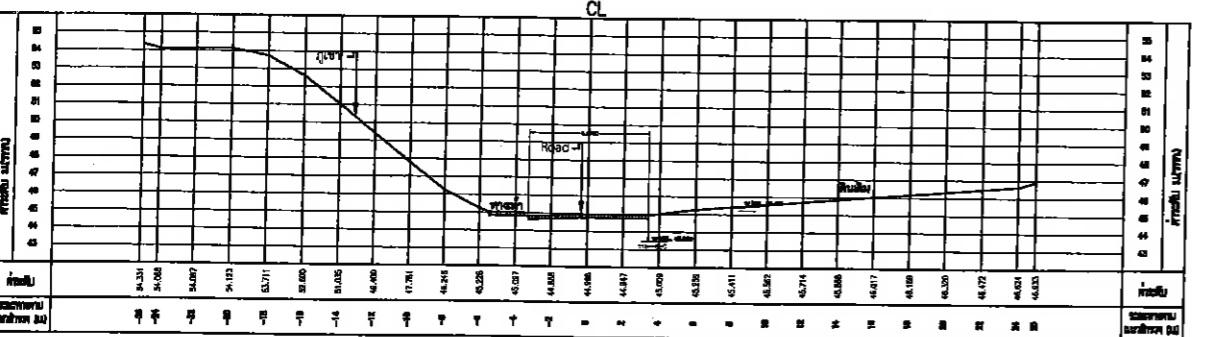
STA. 0+100



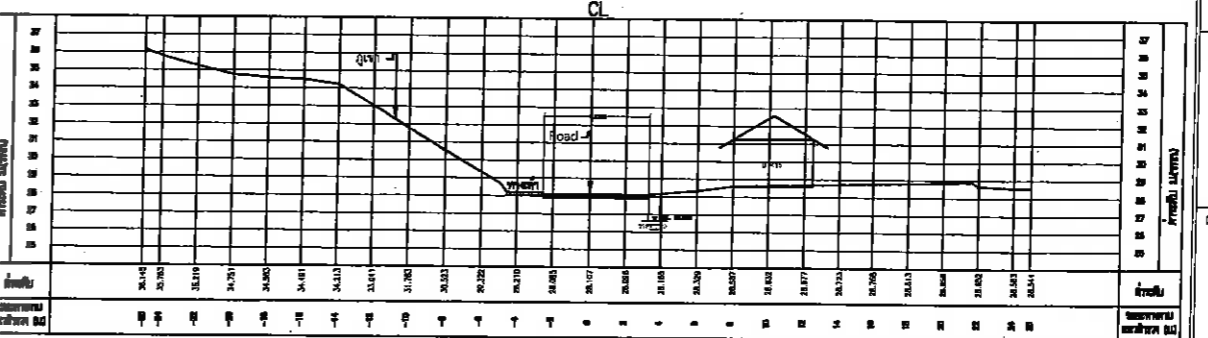
STA. 0+025



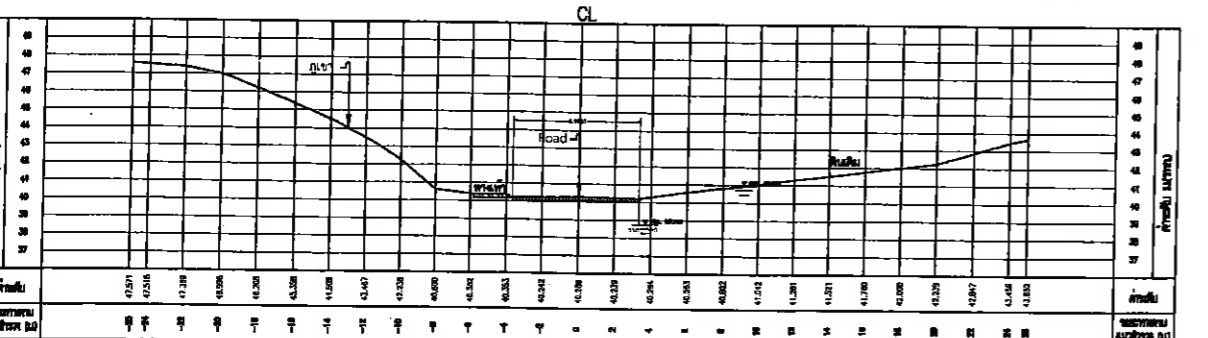
STA. 0+125



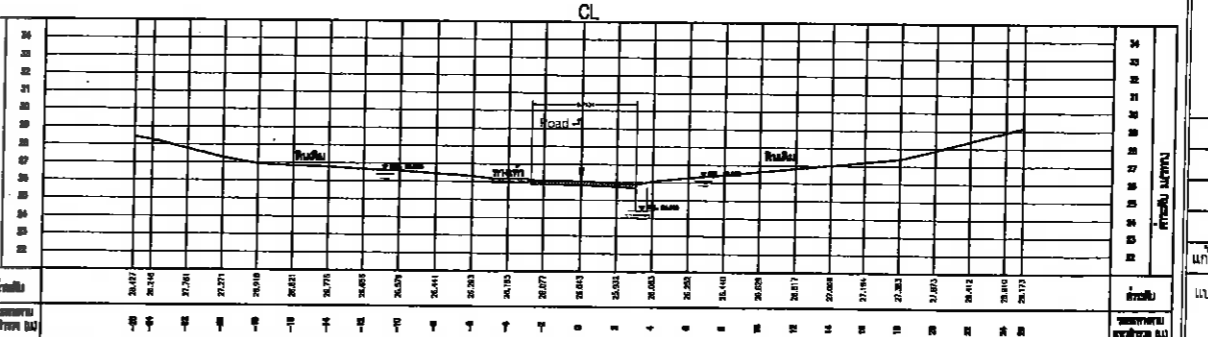
STA. 0+050



STA. 0+150



STA. 0+075



STA. 0+175



เมืองพญา
โครงการก่อสร้างระบบบำบัดน้ำเสียและระบบ
รวบรวมน้ำฝน ระยะที่ ๑ บริเวณชุมชนท่าบาบ
เกาะล้าน เมืองพญา
อำเภอบางละมุง จังหวัดชลบุรี

สถานที่ปลูกสร้าง
เกาะล้าน , เมืองพญา

สำรวจ / เขียนแบบ

(นายคุณุตตม์ เสฎฐาพงศ์)
นายช่างโยธาชำนาญงาน

ตรวจ

(นายเกียรติศักดิ์ คงเชี้ยว)
วิศวกรโยธาชำนาญการ

ตรวจ

(นายชัชกร กระดังง)
ผู้อำนวยการส่วนผังเมือง วิชาการในตำแหน่ง
หัวหน้าฝ่ายโยธา

ตรวจ

(นายเกียรติศักดิ์ ศรีวงษ์ชัย)
รองปลัดเมืองพญา

อนุมัติ

เรือดรี
(ปราโมทย์ พิพัฒน์)
ปลัดเมืองพญา ปฏิบัติหน้าที่
นายกเมืองพญา

แก้ไขครั้งที่	วันที่	รายการแก้ไข	แก้ไขโดย

แบบแสดง
ถนนสายหาดตาแหวน
จุดตัดตามขวาง
กม 0+000.000 ถึง กม 0+175.000

มาตราส่วน
A3 1:400
วันที่
17 มิ.ย. 2565

แบบเลขที่
29/2565
แผ่นที่
29
81



บริษัท ฟูร์ติเยร์ คอนซัลแตนต์ จำกัด
FOURIER CONSULTANTS CO., LTD.

ผู้จัดการโครงการ

วิศวกรเครื่องกล

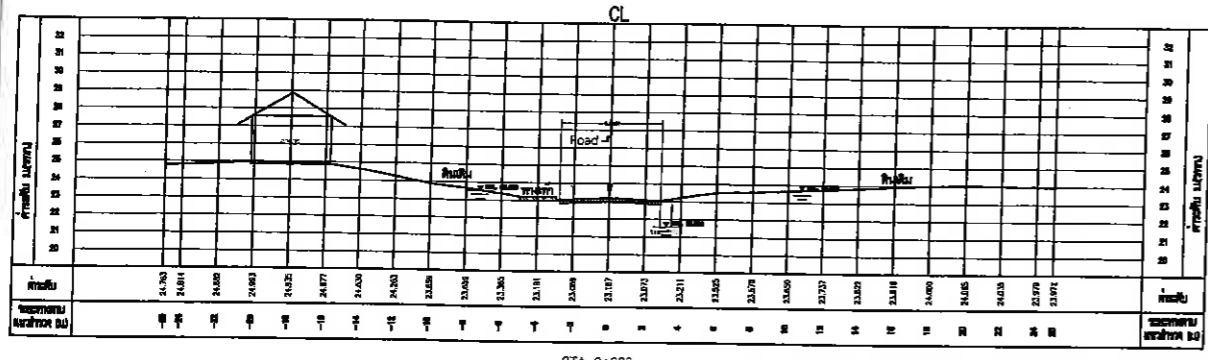
วิศวกรโยธา

วิศวกรโยธา

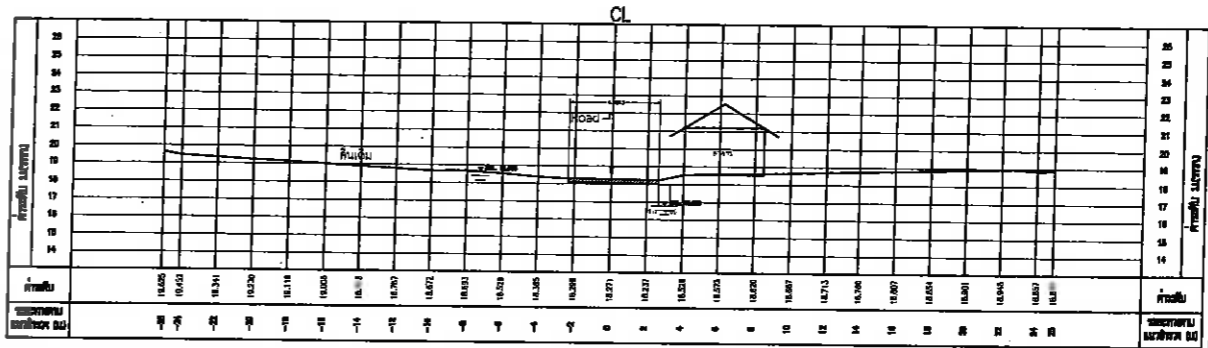
วิศวกรสิ่งแวดล้อม

วิศวกรสิ่งแวดล้อม

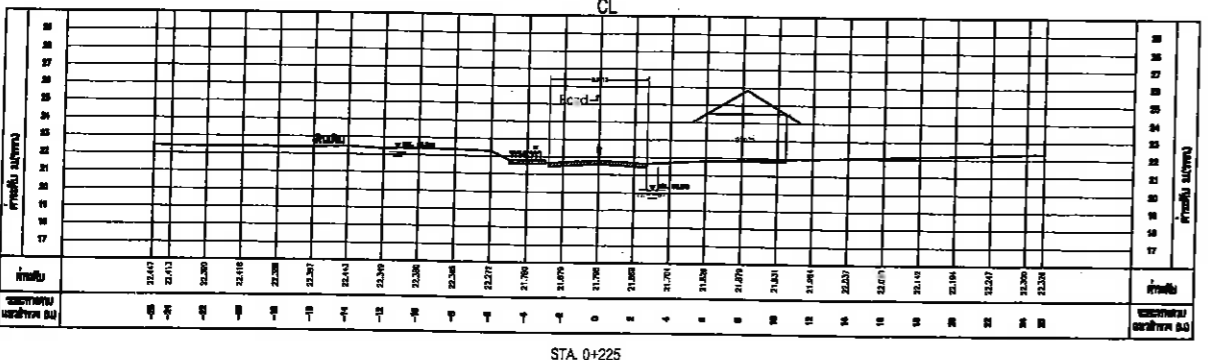
วิศวกรไฟฟ้า



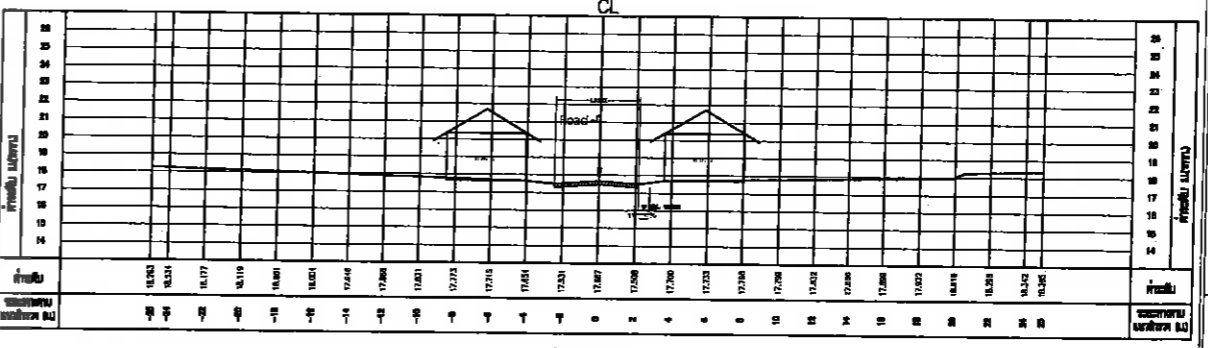
STA. 0+200



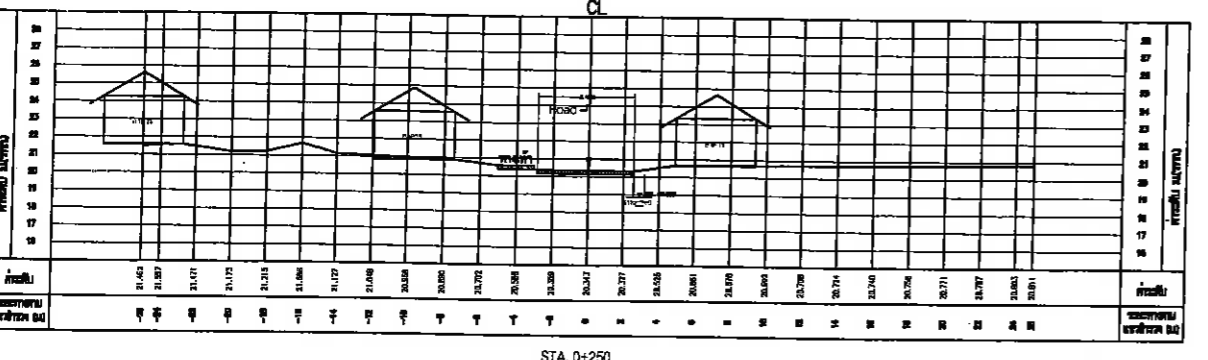
STA. 0+300



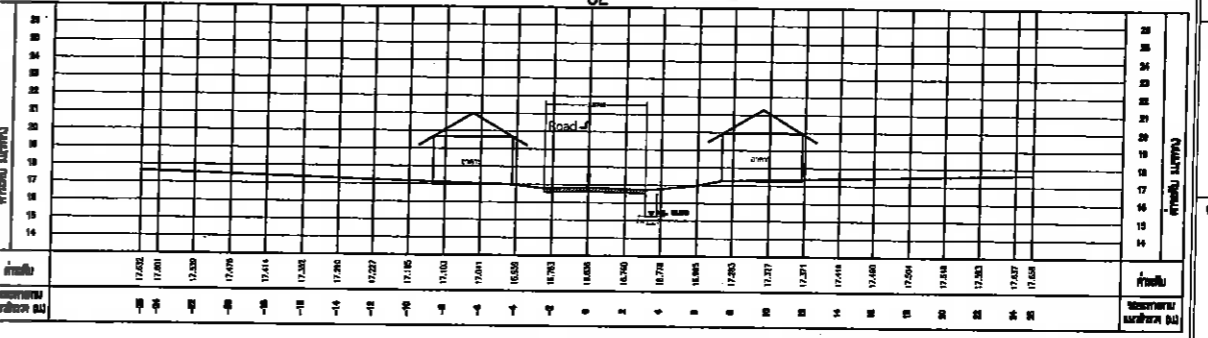
STA. 0+225



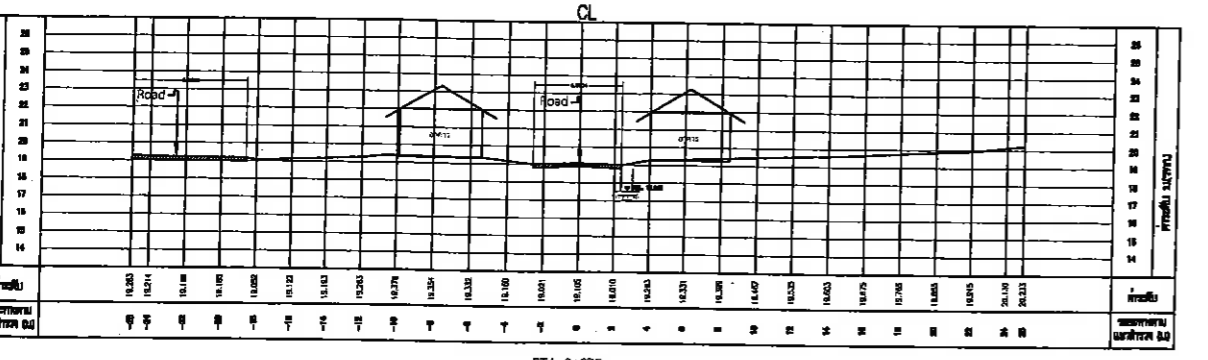
STA. 0+325



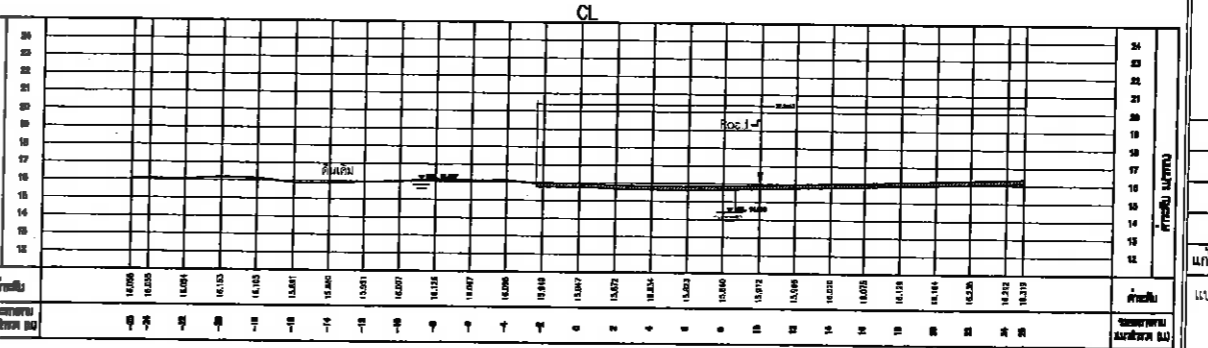
STA. 0+250




STA. 0+350




STA. 0+275





STA. 0+375


 เมืองพัทลุง
 โครงการก่อสร้างระบบบำบัดน้ำเสียและระบบ
 รวบรวมน้ำฝน ระยะที่ ๑ บริเวณชุมชนท่าบาบ
 เกาะล้าน เมืองพัทลุง
 อำเภอบางละมุง จังหวัดชลบุรี

สถานที่ปลูกสร้าง
 เกาะล้าน , เมืองพัทลุง


สำรอง / เขียนแบบ

 (นายคุณกฤษณ์ เศรษฐาพจน์)
 นายช่างโยธาชำนาญงาน

ตรวจสอบ

 (นายเกียรติศักดิ์ คงเขียว)
 วิศวกรโยธาชำนาญการ

ตรวจสอบ

 (นายจิณกร กระดังง์)
 ผู้อำนวยการส่วนผังเมือง วิชาการในตำแหน่ง
 หัวหน้าฝ่ายการโยธา

ตรวจสอบ

 (นายเกียรติศักดิ์ ศรีวงษ์ชัย)
 รองปลัดเมืองพัทลุง

อนุมัติ

 เรือตรี
 (ปราโมทย์ หงษ์พิมพ์)
 ปลัดเมืองพัทลุง ปฏิบัติหน้าที่
 นายกเมืองพัทลุง

แก้ไขครั้งที่	วันที่	รายการแก้ไข	แก้ไขโดย



แบบแสดง
 ถนนสายหาดตาแหวน
 กม.
 จุดตัดตามขวาง
 0+200.000 ถึง กม 0+375.000

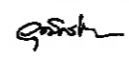

มาตรฐาน
 A3 1:400
 วันที่
 ๗ มิ.ย. 25๕5



30
 ๒1/๒5๕5
 ๕1


บริษัทที่ปรึกษา

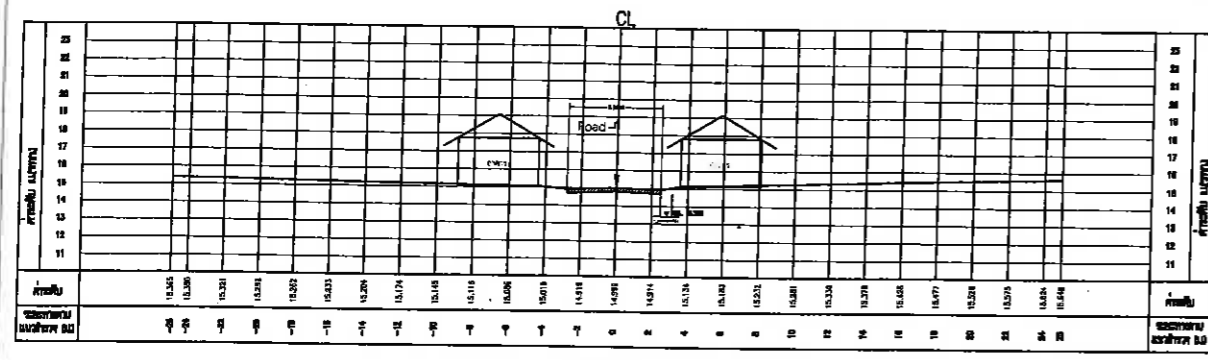
 บริษัท โฟร์เทียร์ คอนซัลแตนต์ จำกัด
 FOURTIER CONSULTANTS CO., LTD.

ผู้จัดการโครงการ

 วิศวกรเครื่องกล


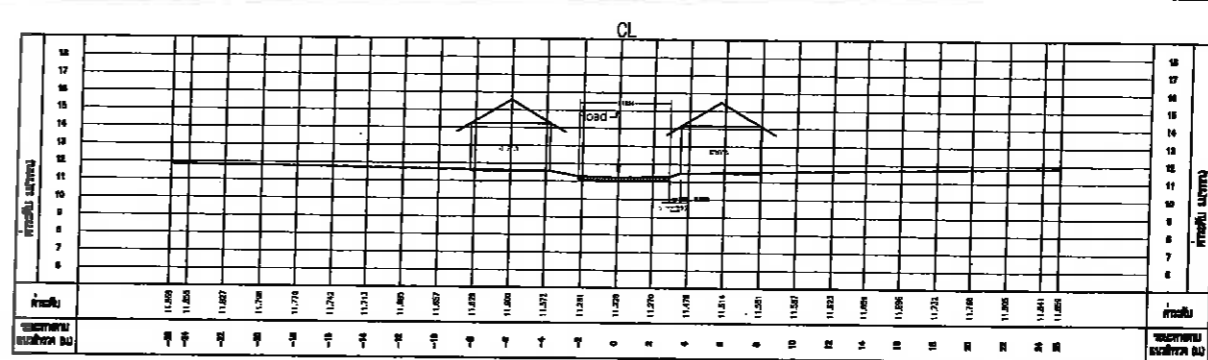
วิศวกรโยธา

 วิศวกรโยธา


วิศวกรสิ่งแวดล้อม

 วิศวกรสิ่งแวดล้อม


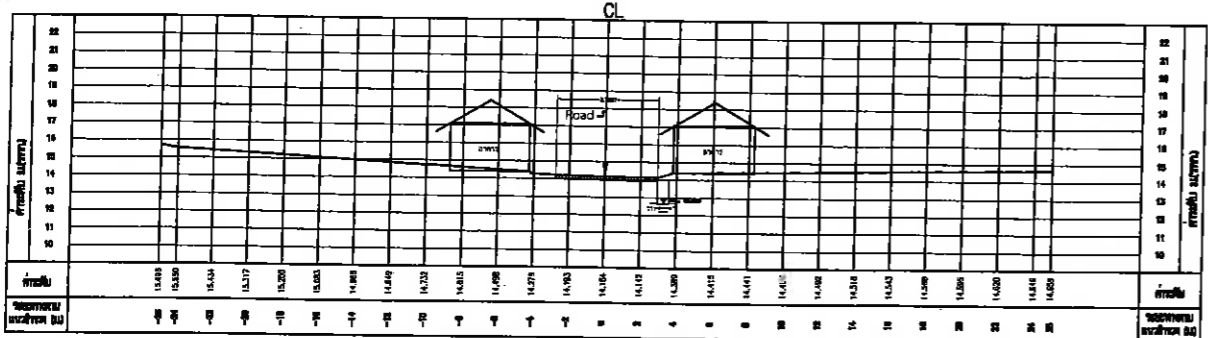
วิศวกรไฟฟ้า




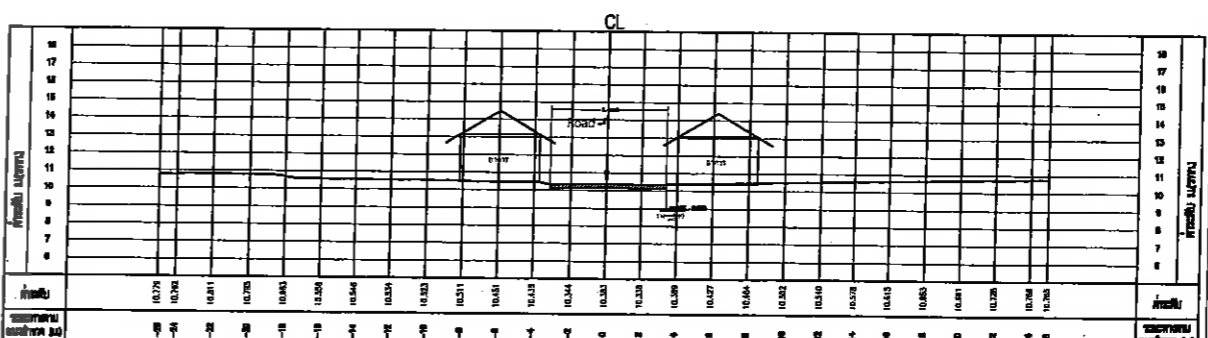
STA. 0+400



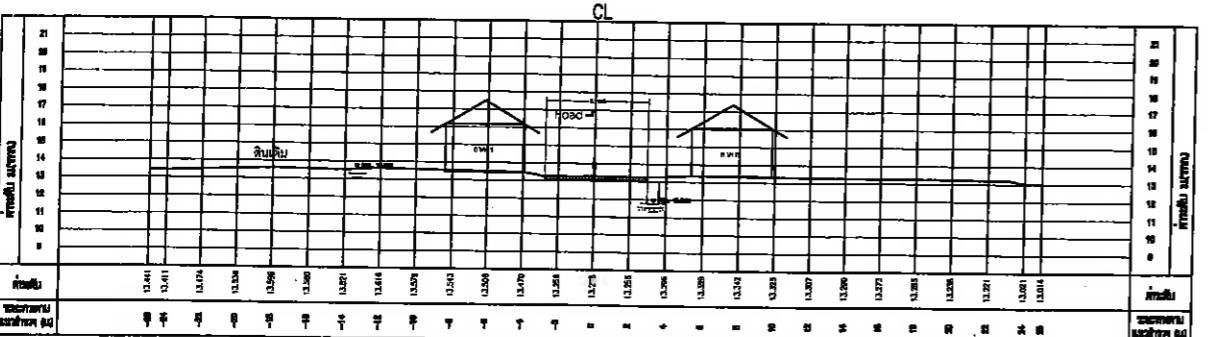
STA. 0+500



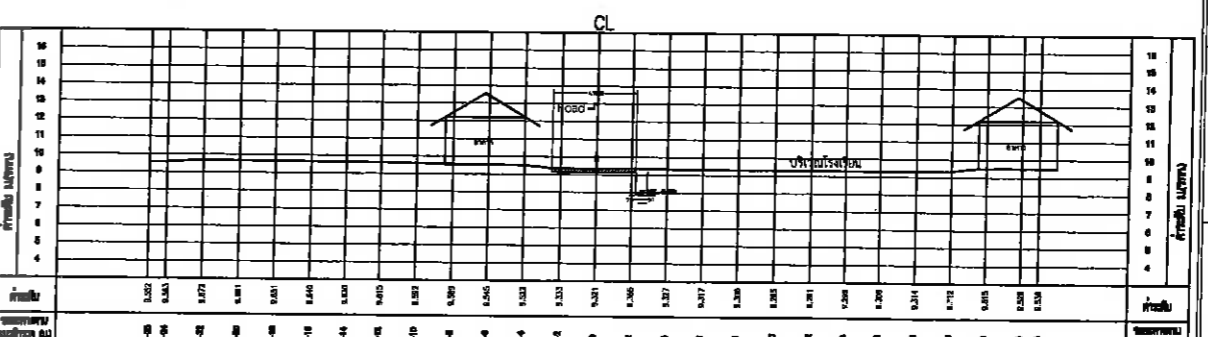
STA. 0+425



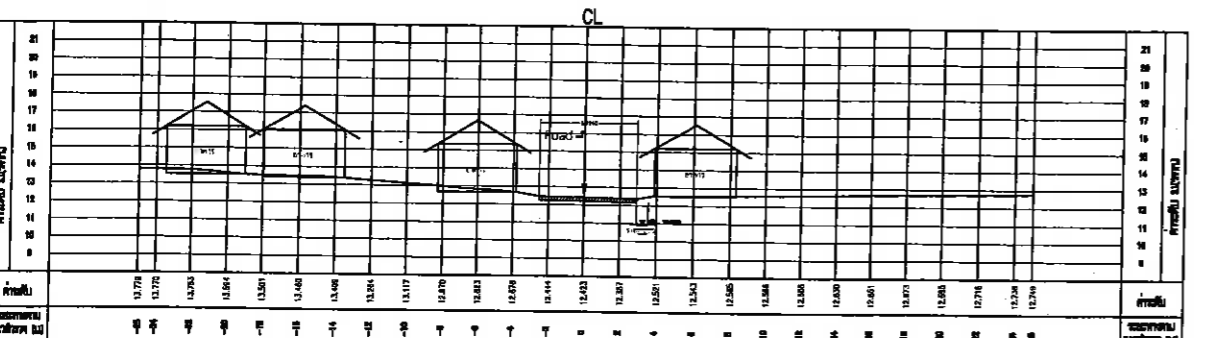
STA. 0+525



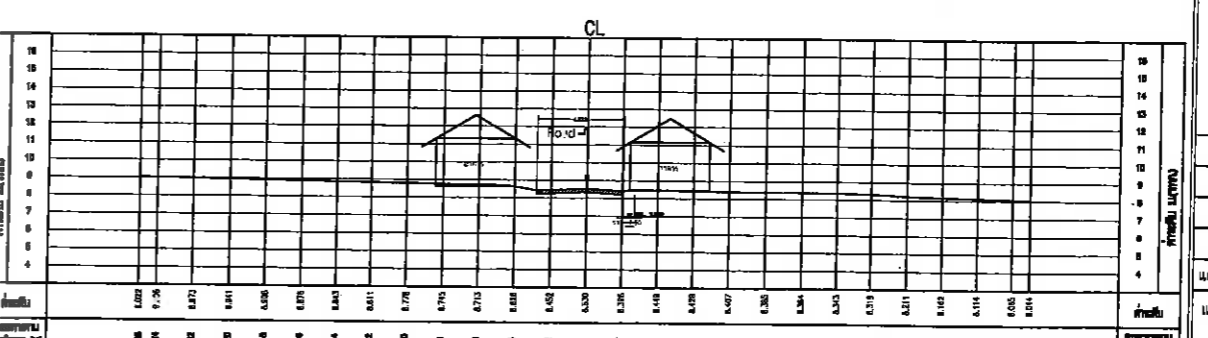
STA. 0+450



STA. 0+550



STA. 0+475



STA. 0+575



เมืองพัยทยา
โครงการก่อสร้างระบบบำบัดน้ำเสียและระบบ
รวบรวมน้ำฝน ระยะที่ ๑ บริเวณชุมชนพนาพาน
เกาะล้าน เมืองพัยทยา
อำเภอบางละมุง จังหวัดชลบุรี

สถานที่ปลูกสร้าง
เกาะล้าน, เมืองพัยทยา

สำรวจ / เขียนแบบ
(Signature)
(นายกฤษณะศักดิ์ เสถียรพงศ์)
นายช่างโยธาชำนาญงาน

ตรวจ
(Signature)
(นายเกียรติศักดิ์ คงเขียว)
วิศวกรโยธาชำนาญการ

ตรวจ
(Signature)
(นายชินกร กระตังง)
ผู้อำนวยการส่วนผังเมือง รักษาการในตำแหน่ง
หัวหน้าฝ่ายการโยธา

ตรวจ
(Signature)
(นายเกียรติศักดิ์ ศรีวงษ์ชัย)
รองปลัดเมืองพัยทยา

อนุมัติ
เพื่อตี
(ปราโมทย์ หับหิม)
ปลัดเมืองพัยทยา ปฏิบัติหน้าที่
นายกเมืองพัยทยา

แก้ไขครั้งที่	วันที่	รายการแก้ไข	แก้ไขโดย

แบบแสดง
ถนนสายหาดตามทวน
รูปตัดตามขวาง
ท.ม. 0+400.000 ถึง ท.ม. 0+575.000

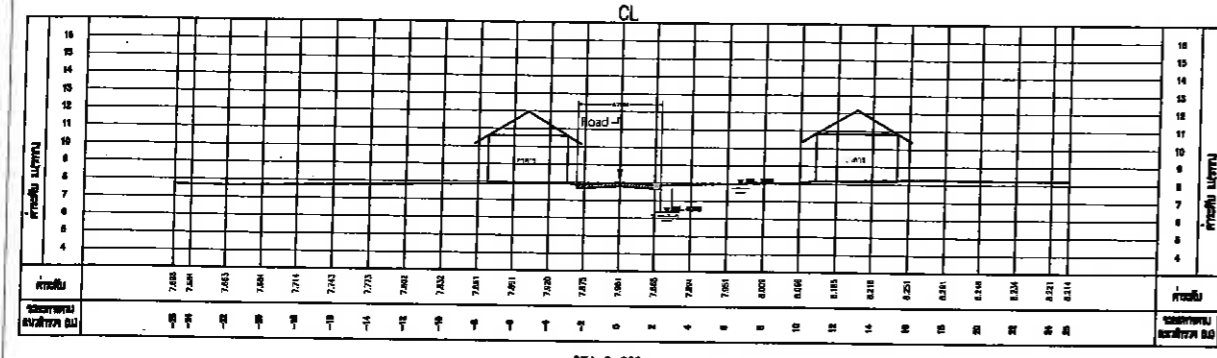
มาตราส่วน
A3 1:400

วันที่
17 มิ.ย. 2565
แผ่นที่
31

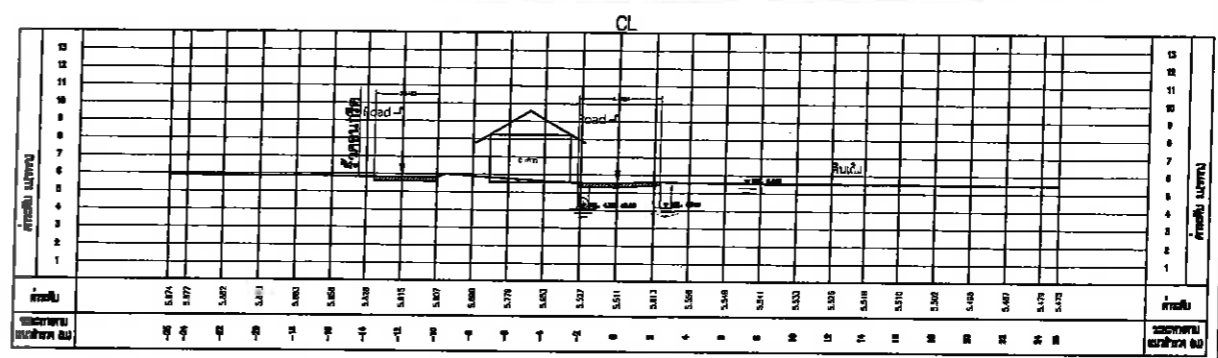


บริษัท โฟร์เทียร์ คอนซัลแตนต์ จำกัด
FOURTIER CONSULTANTS CO., LTD.

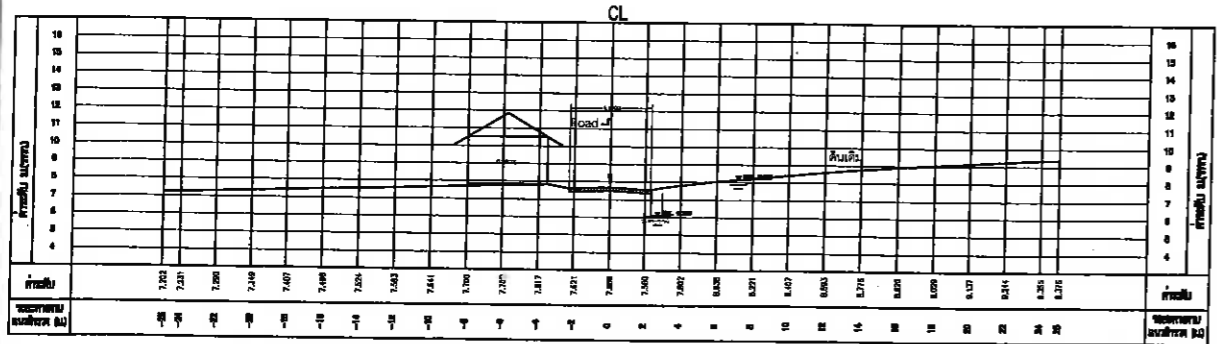
ผู้จัดการโครงการ <i>(Signature)</i>	วิศวกรโยธา <i>(Signature)</i>	วิศวกรสิ่งแวดล้อม <i>(Signature)</i>	วิศวกรไฟฟ้า <i>(Signature)</i>
วิศวกรเครื่องกล <i>(Signature)</i>	วิศวกรโยธา <i>(Signature)</i>	วิศวกรสิ่งแวดล้อม <i>(Signature)</i>	



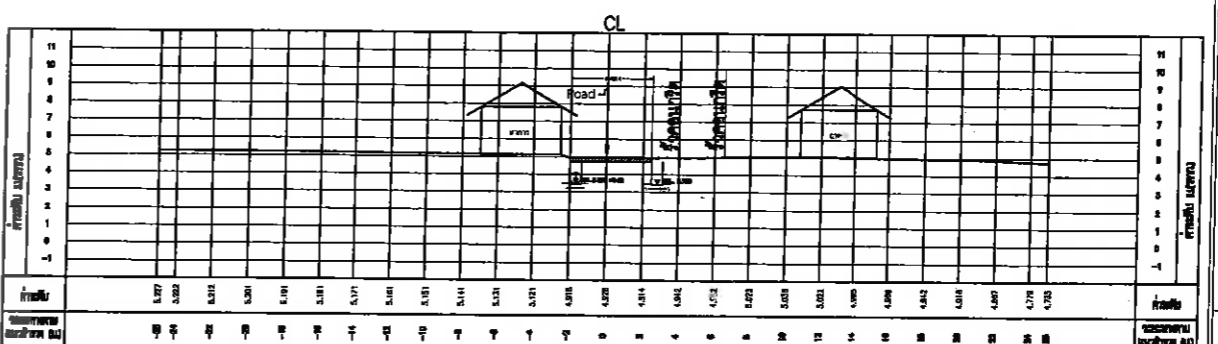
STA. 0+600



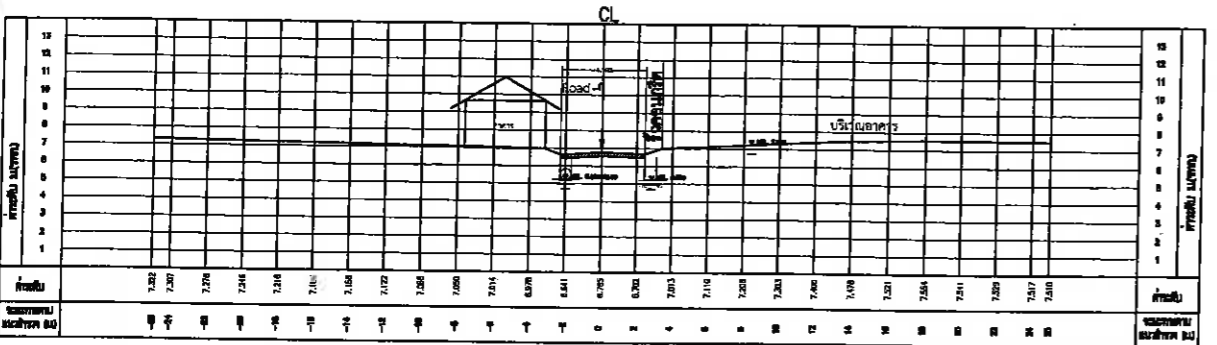
STA. 0+700



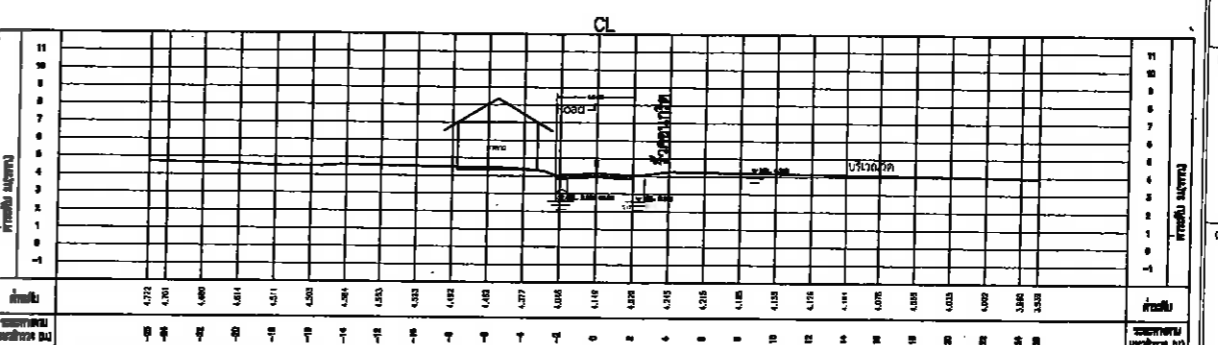
STA. 0+625



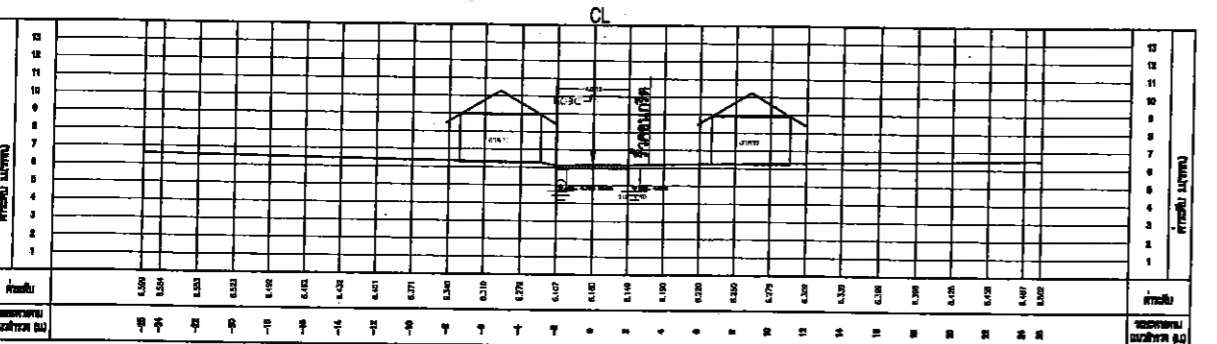
STA. 0+725



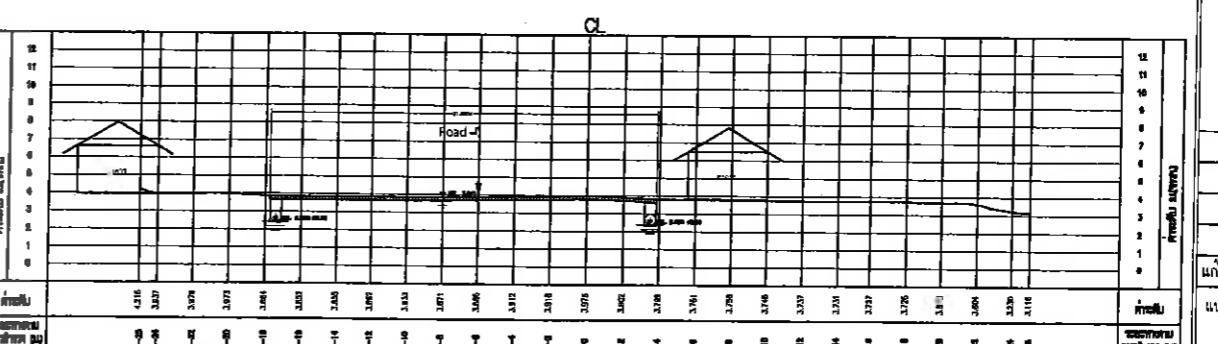
STA. 0+650



STA. 0+750



STA. 0+675



STA. 0+768.766



เมืองพญา
โครงการก่อสร้างระบบบำบัดน้ำเสียและระบบ
รวบรวมน้ำฝน ระยะที่ ๓ บริเวณชุมชนหน้าบ้าน
เกาะล้าน เมืองพญา
อำเภอบางละมุง จังหวัดชลบุรี

สถานที่ปลูกสร้าง
เกาะล้าน, เมืองพญา

สำรวจ / เขียนแบบ
(Signature)
(นายอุทัยศักดิ์ เสถียรพงศ์)
นายช่างโยธาชำนาญงาน

ตรวจ
(Signature)
(นายเกียรติศักดิ์ คงเขียว)
วิศวกรโยธาชำนาญงาน

ตรวจ
(Signature)
(นายชินกร กระดังงา)
ผู้อำนวยการส่วนผังเมือง วิชาการในตำแหน่ง
หัวหน้าฝ่ายการโยธา

ตรวจ

ตรวจ
(Signature)
(นายเกียรติศักดิ์ ศรีวงษ์ชัย)
รองปลัดเมืองพญา

อนุมัติ
(Signature)
เรือตรี
(ปราโมทย์ ทัพพิน)
ปลัดเมืองพญา อนุมัติ
นายกเมืองพญา

แก้ไขครั้งที่	วันที่	รายการแก้ไข	แก้ไขโดย

แบบแสดง
ถนนสายหาดตาแหวน
รูปตัดตามขวาง
KM 0+600.000 ถึง KM 0+768.000

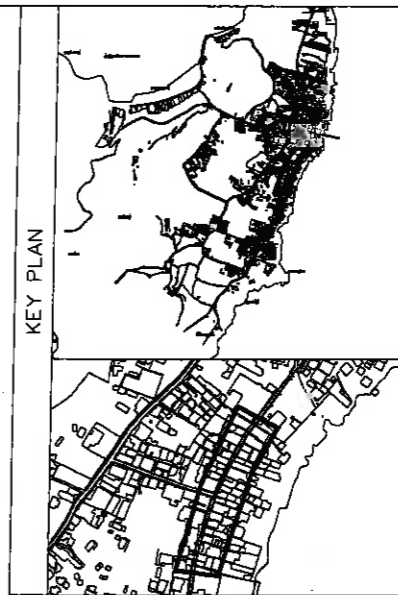
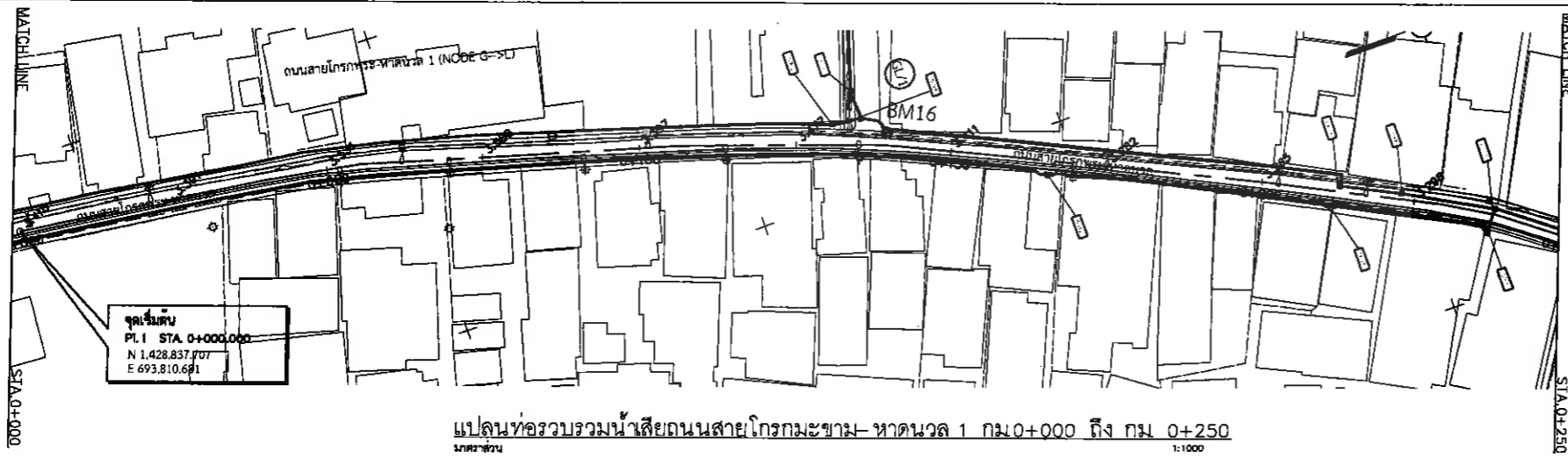
มาตรฐาน
A3 1:400

วันที่
17 มิ.ย. 2565
แผ่นที่
32
81



บริษัท โฟร์เทียร์ คอนซัลแตนต์ จำกัด
FOURTIER CONSULTANTS CO., LTD.

ผู้จัดการโครงการ <i>(Signature)</i>	วิศวกรโยธา <i>(Signature)</i>	วิศวกรสิ่งแวดล้อม <i>(Signature)</i>	วิศวกรไฟฟ้า <i>(Signature)</i>
วิศวกรเครื่องกล <i>(Signature)</i>	วิศวกรโยธา <i>(Signature)</i>	วิศวกรสิ่งแวดล้อม <i>(Signature)</i>	



NOTE
 ๑. BM.16 เป็นหมุดตะกั่วตั้งอยู่ตามเสาไฟฟ้า โกรกมะขาม ทาง ๕ ไปทางซ้าย 1.783 ม. ตอน 2 STA. 0+132.629 ค่าระดับ 3.497 ม.(รทก.)

เมืองพัทยา
 โครงการก่อสร้างระบบบำบัดน้ำเสียและระบบรวบรวมน้ำฝน ระยะที่ ๑ บริเวณชุมชนหนาแน่น เกาะล้าน เมืองพัทยา อำเภอบางละมุง จังหวัดชลบุรี

สถานที่ก่อสร้าง
 เกาะล้าน, เมืองพัทยา

สำรวจ / เขียนแบบ
 (นายภูฏอนศักดิ์ เสฎฐาพงศ์)
 นายช่างโยธาชำนาญงาน

ตรวจ
 (นายเกียรติศักดิ์ คงเขียว)
 วิศวกรโยธาชำนาญการ

ตรวจ
 (นายชินกร กระดังงา)
 ผู้อำนวยการส่วนผังเมือง รักษาการในตำแหน่งหัวหน้าฝ่ายการโยธา

ตรวจ
 (นายเกียรติศักดิ์ ศรีวงษ์ชัย)
 รองปลัดเมืองพัทยา

อนุมัติ
 เรือตรี (ปราโมทย์ ทัพขันธ์)
 ปลัดเมืองพัทยา ปฏิบัติหน้าที่นายกเมืองพัทยา

แก้ไขครั้งที่ วันที่ รายการแก้ไข แก้ไขโดย

แบบแสดง
 ถนนสายโกรกมะขาม-หาดนวล 1 แปลนและรูปตัดตามยาว กม.0+000.000 ถึง 0+250.000

มาตราส่วน 1:1000 วันที่ 17 มิ.ย. 2565
 หมายเลข/ 01/2565 แผนที่ 33 81

ระดับพื้น เมตร จาทล.	0+000	0+025	0+050	0+075	0+100	0+125	0+150	0+175	0+200	0+225	0+250
ระดับหลังถนนเดิมฝั่งซ้าย (เมตร จ.ท.ก.)	3.410	3.391	3.351	3.288	3.207	3.107	2.992	2.857	2.705	2.530	2.340
ระดับหลังราง/ท่อระบายน้ำเดิม (เมตร จ.ท.ก.)	1.940	1.940	2.010	1.980	1.965	1.950	1.790	1.720	1.715	1.710	1.388
ระดับท้องท่อรวมน้ำเสีย (เมตร จ.ท.ก.)		2.115	2.200	2.445	2.570	2.810	2.845	2.810	2.485	2.435	2.300
ขนาดท่อรวมน้ำเสีย (มม.)											
ระดับทางตามแนวตั้งขวา (เมตร)	0+000	0+025	0+050	0+075	0+100	0+125	0+150	0+175	0+200	0+225	0+250

รูปตัดตามยาวฝั่งซ้าย มหราชพูน (A3) แนวตั้ง 1:500 แนวราบ 1:1000

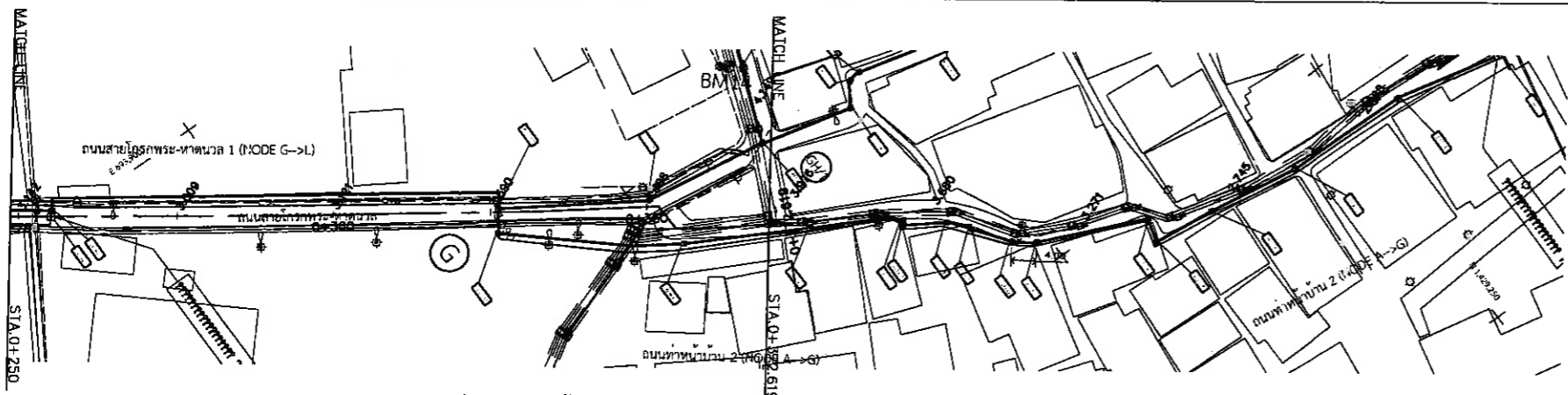
ระดับพื้น เมตร จาทล.	0+000	0+025	0+050	0+075	0+100	0+125	0+150	0+175	0+200	0+225	0+250
ระดับหลังถนนเดิมฝั่งขวา (เมตร จ.ท.ก.)	3.410	3.391	3.351	3.288	3.207	3.107	2.992	2.857	2.705	2.530	2.340
ระดับหลังราง/ท่อระบายน้ำเดิม (เมตร จ.ท.ก.)	1.831	1.746	1.875	2.022	2.088	2.153	2.210	2.258	2.285	2.472	2.292
ระดับท้องท่อรวมน้ำเสีย (เมตร จ.ท.ก.)		2.115	2.200	2.445	2.570	2.810	2.845	2.810	2.485	2.435	2.300
ขนาดท่อรวมน้ำเสีย (มม.)											
ระดับทางตามแนวตั้งขวา (เมตร)	0+000	0+025	0+050	0+075	0+100	0+125	0+150	0+175	0+200	0+225	0+250

รูปตัดตามยาวฝั่งขวา มหราชพูน (A3) แนวตั้ง 1:500 แนวราบ 1:1000

หมายเหตุ
 - - - - - แนวท่อระบายน้ำเสีย
 - - - - - แนวท่อระบายน้ำฝน
 - - - - - แนวระวางระบายน้ำ
 BM + หมุดสำรวจ
 หมุดแสดงตำแหน่ง GPS
 - - - - - เส้นแบ่งแนวที่ดิน
 - - - - - บ่อพักน้ำฝน


บริษัทที่ปรึกษา
Fourtier
 บริษัท โฟร์ทีเยอร์ คอนซัลแตนต์ จำกัด
 FOURTIER CONSULTANTS CO., LTD.

ผู้จัดการโครงการ *VBW* วิศวกรโยธา *QSJ* วิศวกรสิ่งแวดล้อม *JK* วิศวกรไฟฟ้า *JK*
 วิศวกรเครื่องกล *Q* วิศวกรโยธา *JK* วิศวกรสิ่งแวดล้อม *VBW*

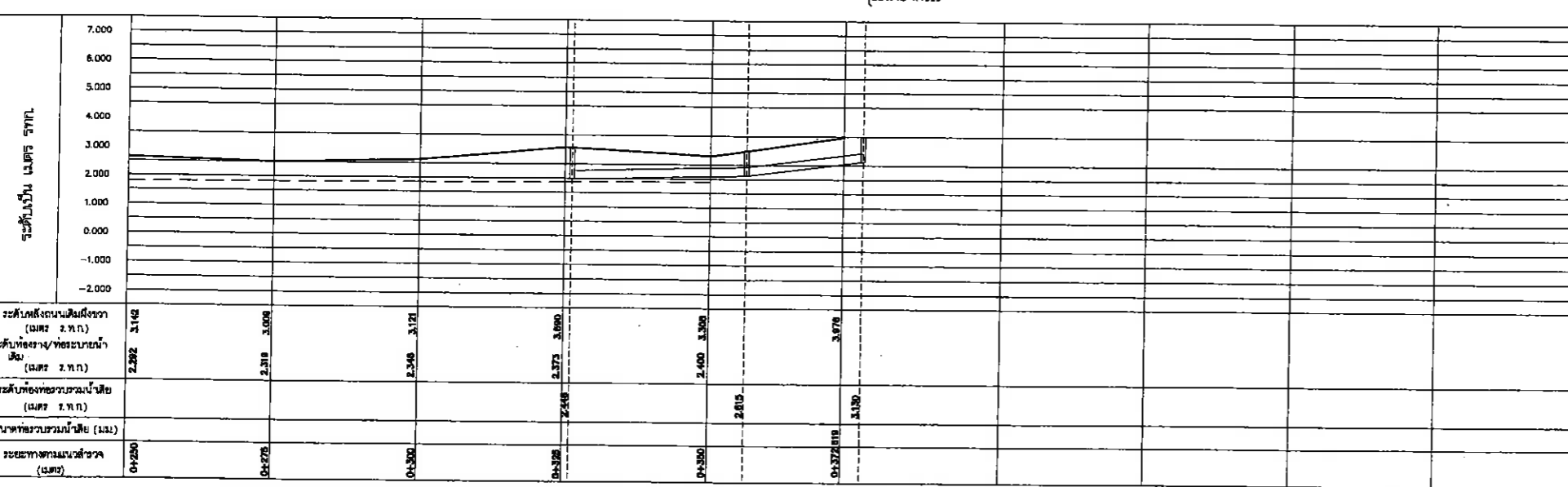


แปลนท่อรวบรวมน้ำเสียถนนสายโทรกรพระ-หาดนวล 1 กม.0+250 ถึง กม. 0+372.619
 มาตรฐาน

1:1000

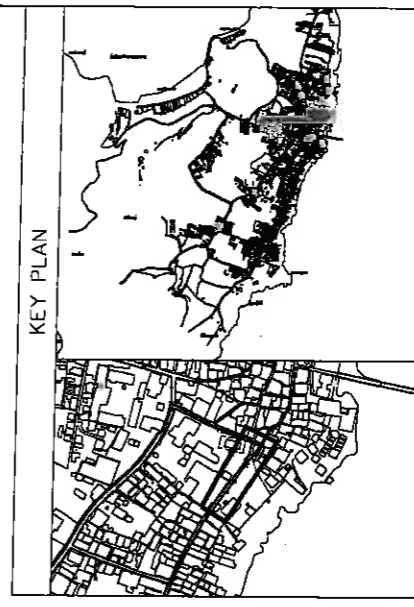


รูปตัดตามยาวฝั่งซ้าย มาตรฐาน (A3) 1:500
 1:1000



รูปตัดตามยาวฝั่งขวา มาตรฐาน (A3) 1:500
 1:1000

- หมายเหตุ
- แนวท่อน้ำเสีย
 - บ่อพักน้ำเสีย
 - แนวท่อระบายน้ำฝนใต้ดิน
 - แนวท่อระบายน้ำฝน
 - BM
 - จุดสำรวจ
 - หมุดเขตตำแหน่ง GPS
 - คันเบ่งแนวท่อ
 - บ่อพักน้ำฝน



เมืองพัทยา

โครงการก่อสร้างระบบบำบัดน้ำเสียและระบบรวบรวมน้ำฝน ระยะที่ ๑ บริเวณชุมชนเทศบาลนครเมืองพัทยา อำเภอบางละมุง จังหวัดชลบุรี

สถานที่ปลูกสร้าง
 เทศบาลนครเมืองพัทยา

สำรวจ / เขียนแบบ
 (นายอุกฤษณ์ เกตุธำพงค์)
 นายช่างโยธาชำนาญงาน

ตรวจ
 (นายเกียรติศักดิ์ คงเชียว)
 วิศวกรโยธาชำนาญการ

ตรวจ
 (นายชินกร กระดังงา)
 ผู้อำนวยการส่วนผังเมือง รักษาการในตำแหน่งหัวหน้าฝ่ายการโยธา

ตรวจ
 (นายเกียรติศักดิ์ ศรีวงษ์ชัย)
 รองปลัดเมืองพัทยา

อนุมัติ
 (ปราโมทย์ วัฒนวิวัฒน์)
 ปลัดเมืองพัทยา ปฏิบัติหน้าที่นายกเมืองพัทยา

แก้ไขครั้งที่	วันที่	รายการแก้ไข	แก้ไขโดย

แบบแปลน
 ถนนสายโทรกรพระ-หาดนวล 1
 แปลนและรูปตัดตามยาว
 กม.0+250.000 ถึง 0+372.619

มาตรฐาน	วันที่
1:1000	17 มิ.ย. 2565
แบบเลขที่	แผ่นที่
21/2565	34

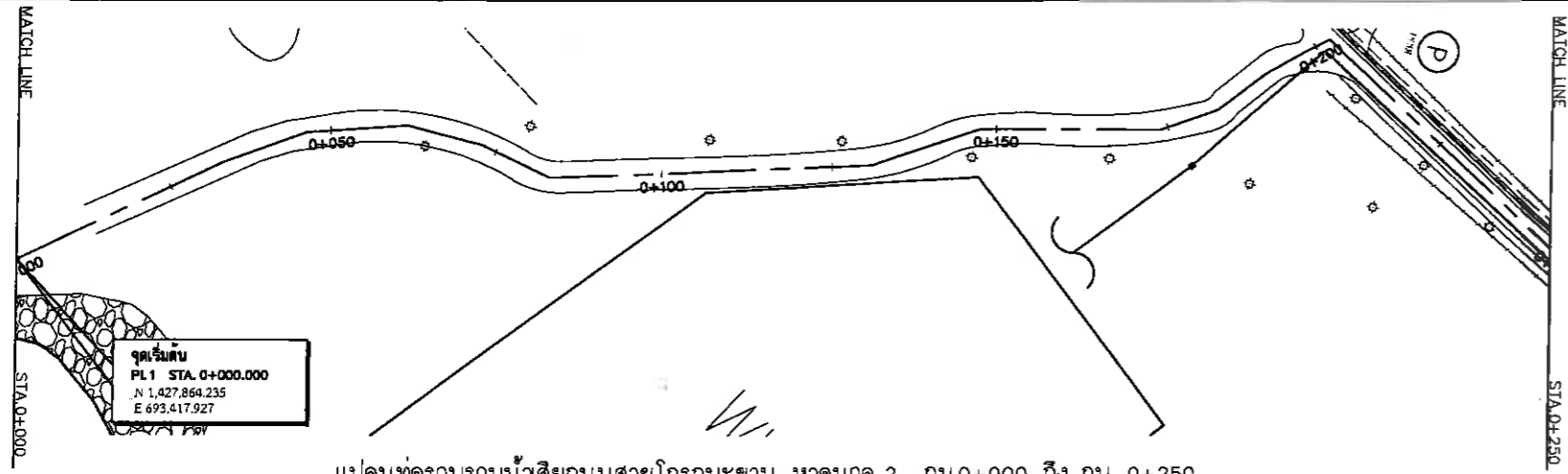
81

บริษัทที่ปรึกษา

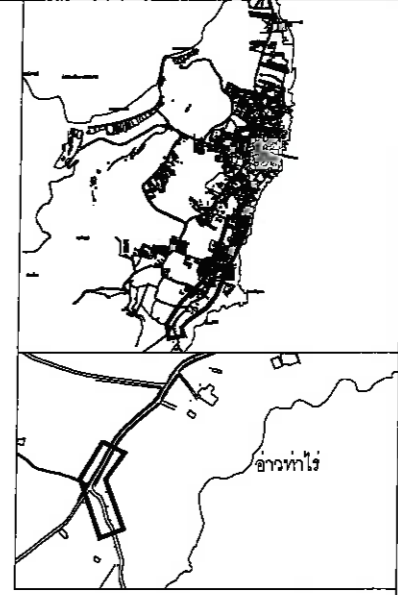
Fourtier

บริษัท โฟร์-tier คอนซัลแตนต์ จำกัด
 FOURTIER CONSULTANTS CO., LTD.

ผู้จัดการโครงการ	วิศวกรโยธา	วิศวกรสิ่งแวดล้อม	วิศวกรไฟฟ้า
วิศวกรเครื่องกล	วิศวกรโยธา	วิศวกรสิ่งแวดล้อม	



แปลนท่อรวบรวมน้ำเสียถนนสายโกรกมะขาม-หาดนวล 2 กม.0+000 ถึง กม. 0+250
มาตราส่วน 1:1000



เมืองพิจิตร
โครงการก่อสร้างระบบบำบัดน้ำเสียและระบบรวบรวมน้ำฝน ระยะที่ ๑ บริเวณชุมชนหน้าบ้านเกาะลาน เมืองพิจิตร อำเภอบางละมุง จังหวัดชลบุรี
สถานที่ปลูกสร้าง
เกาะลาน, เมืองพิจิตร
สำรวจ / เขียนแบบ
(นายกฤษณ์ศักดิ์ เสฎฐาพงศ์)
นายช่างโยธาชำนาญงาน

๒๓.25 เป็นจุดควบคุมความสูงในบริเวณขอบเขตบาท กม.105.070
ห่าง ๕ เมตรจากซ้าย 21 ม. ค่ำระดับ 10.924 ม.รทก.

ตรวจ
(นายเกียรติศักดิ์ คงเชียว)
วิศวกรโยธาชำนาญการ

ตรวจ
(นายชินกร กระจังงา)
ผู้อำนวยการส่วนผังเมือง วิชาการในตำแหน่งหัวหน้าฝ่ายโยธา

ตรวจ
(นายเกียรติศักดิ์ ศรีวงษ์ชัย)
รองปลัดเมืองพิจิตร

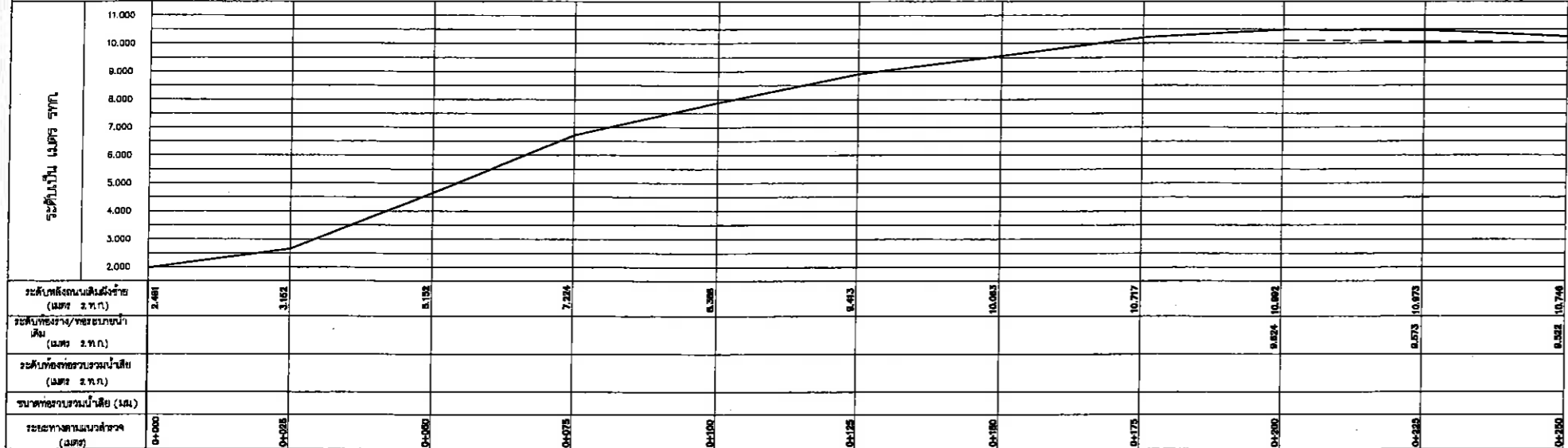
อนุมัติ
เรือตรี
(ปราโมทย์ ชื่นเต็ม)
ปลัดเมืองพิจิตร ปฏิบัติหน้าที่
นายกเมืองพิจิตร

แก้ไขครั้งที่	วันที่	รายการแก้ไข	แก้ไขโดย

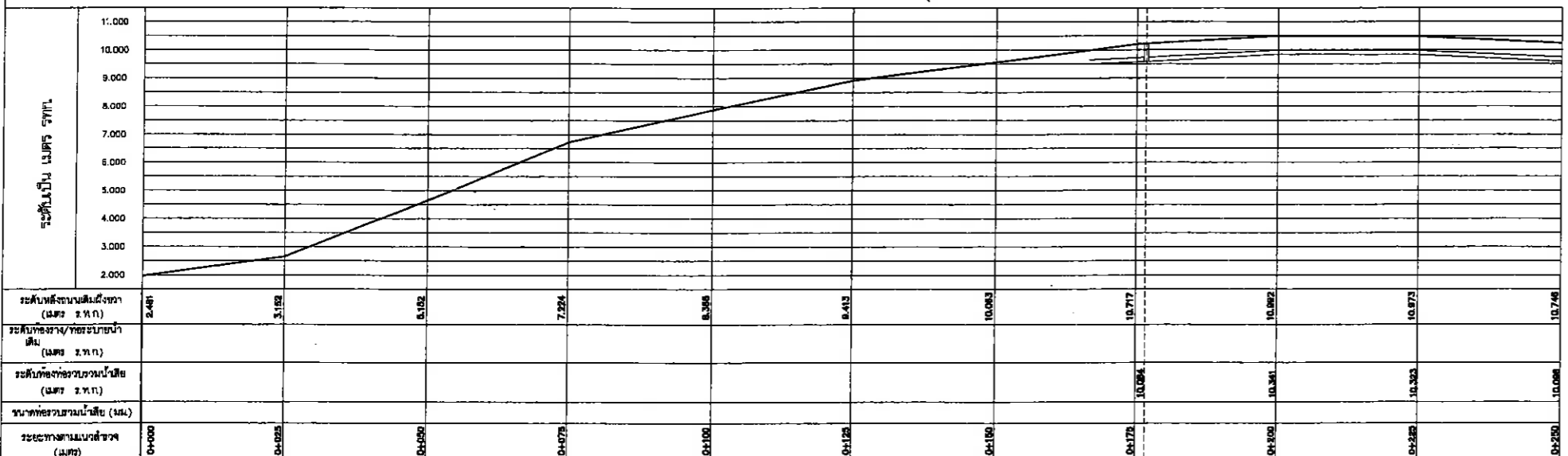
แบบแสดง
ถนนสายโกรกมะขาม-หาดนวล 2
แปลนและรูปตัดตามยาว
กม.0+000.000 ถึง 0+250.000

มาตราส่วน 1:1000 วันที่ ๑๗ มิ.ย. 2565

แบบเลขที่ 21/๒๑๕๕
แผ่นที่ 37 81



รูปตัดตามยาวฝั่งซ้าย
มาตราส่วน (A3) แนวตั้ง 1:500
แนวนอน 1:1000

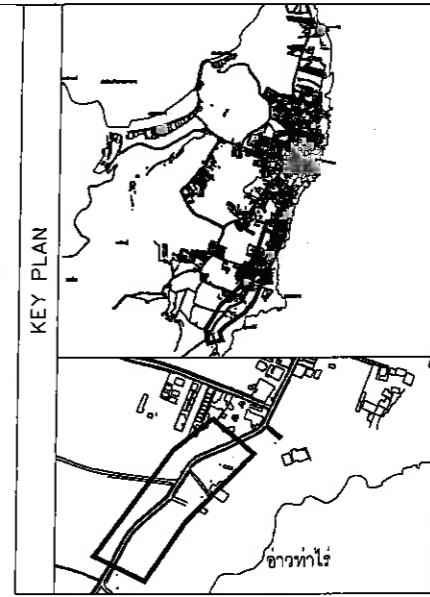
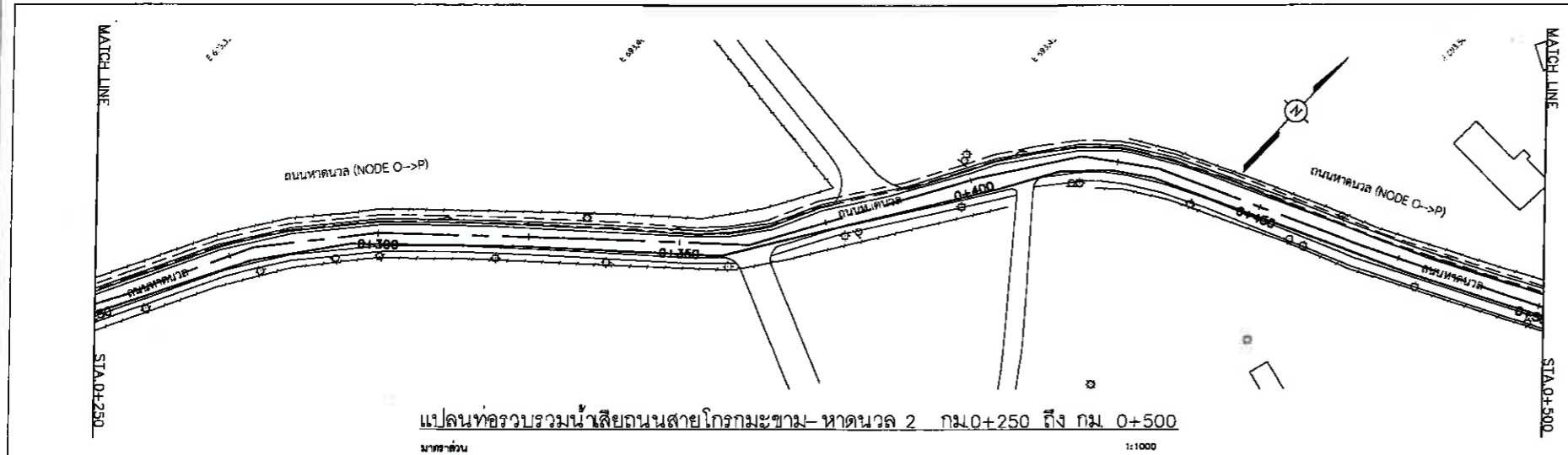


รูปตัดตามยาวฝั่งขวา
มาตราส่วน (A3) แนวตั้ง 1:500
แนวนอน 1:1000

- หมายเหตุ
- แนวท่อระบายน้ำเสีย
 - บ่อบำบัดน้ำเสีย
 - แนวท่อระบายน้ำฝน
 - แนวท่อระบายน้ำฝน
 - BM
 - หมุดระดับตาม GPS
 - เส้นแบ่งแนวที่ดิน
 - บ่อน้ำ

บริษัทที่ปรึกษา
Fourtier
บริษัท โฟร์-tier คอนซัลแตนต์ จำกัด
FOURTIER CONSULTANTS CO., LTD.

ผู้จัดการโครงการ <i>VBM</i>	วิศวกรโยธา <i>Q</i>	วิศวกรสิ่งแวดล้อม <i>JKK</i>	วิศวกรไฟฟ้า <i>JKK</i>
วิศวกรเครื่องกล <i>Q</i>	วิศวกรโยธา <i>JKK</i>	วิศวกรสิ่งแวดล้อม <i>VBM</i>	



เมืองพัทยา

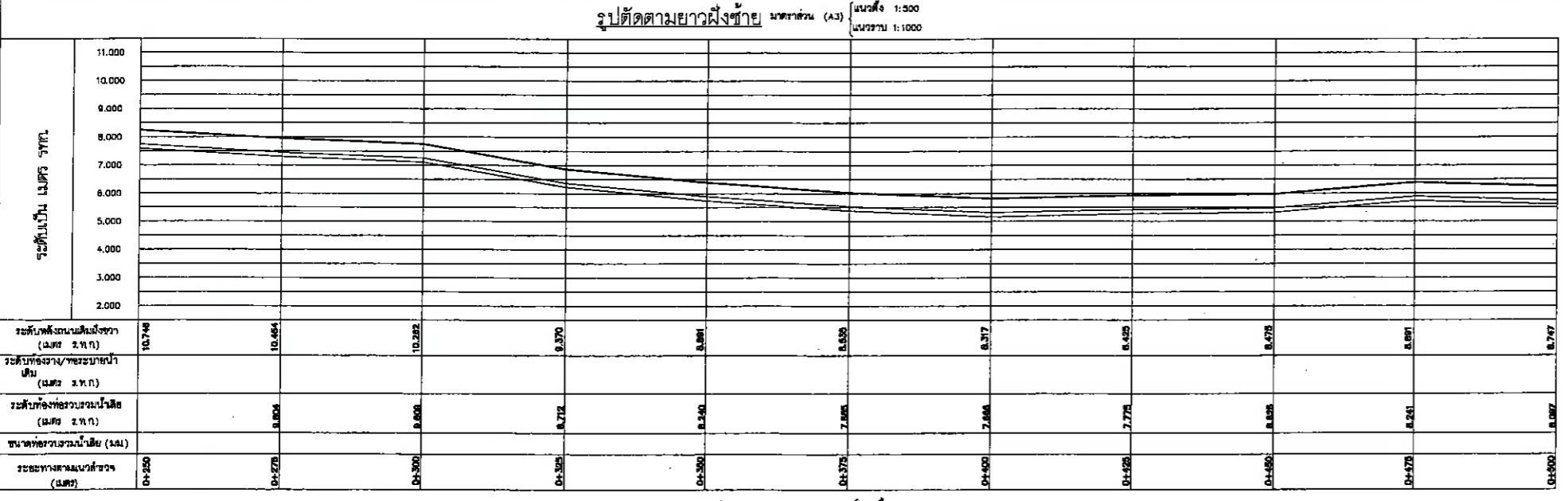
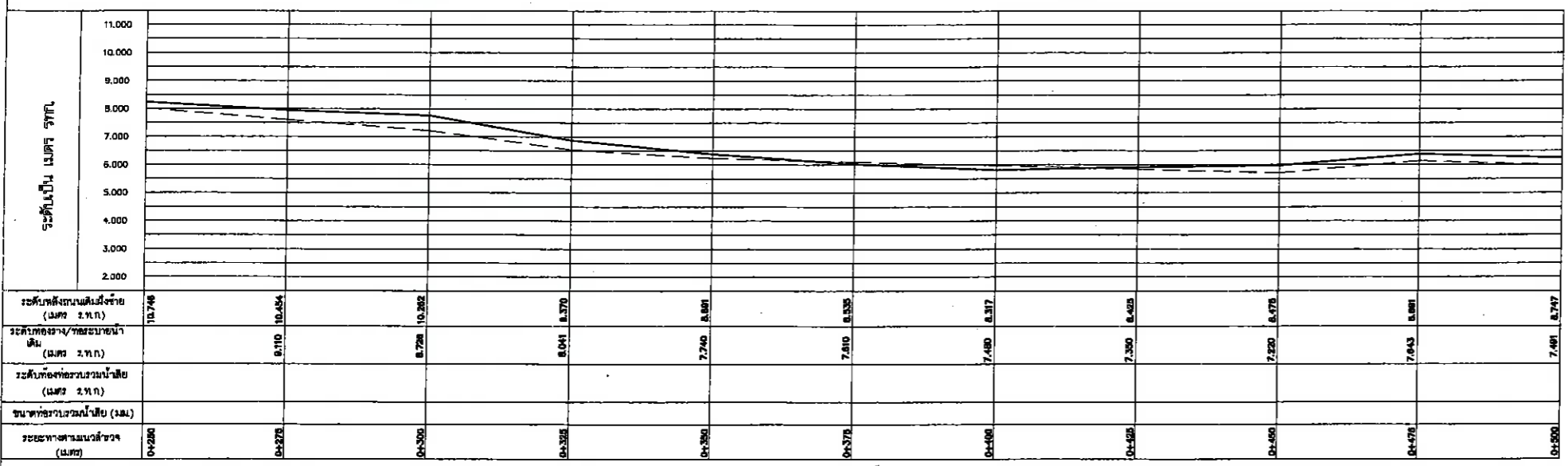
โครงการก่อสร้างระบบบำบัดน้ำเสียและระบบรวบรวมน้ำฝน ระยะที่ ๑ บริเวณชุมชนหน้าบ้านเกาะล้าน เมืองพัทยา อำเภอบางละมุง จังหวัดชลบุรี

สถานที่ปลูกสร้าง
เกาะล้าน, เมืองพัทยา

สำรวจ / เขียนแบบ
(นายภูฏองเนตต์ เสฎฐาทรงศ์)
นายช่างโยธาชำนาญงาน

ตรวจ
(นายเกียรติศักดิ์ คงเขียว)
วิศวกรโยธาชำนาญการ

ตรวจ
(นายชินกร กะระตั้งงา)
ผู้อำนวยการส่วนผังเมือง รักษาการในตำแหน่งหัวหน้าฝ่ายการโยธา



บริษัทที่ปรึกษา: **Fourtier** บริษัท โฟร์ทียร์ คอนซัลแตนต์ จำกัด
FOURTIER CONSULTANTS CO., LTD.

ผู้จัดการโครงการ: *[Signature]* วิศวกรโยธา: *[Signature]* วิศวกรสิ่งแวดล้อม: *[Signature]* วิศวกรไฟฟ้า: *[Signature]*

วิศวกรเครื่องกล: *[Signature]* วิศวกรโยธา: *[Signature]* วิศวกรสิ่งแวดล้อม: *[Signature]*

มาตราส่วน: 1:1000 วันที่: 17 มิ.ย. 2565

แบบเลขที่: 21/2565 หน้าที่: 38 จาก 81

- หมายเหตุ
- แนวท่อระบายน้ำเสีย
 - บ่อบำบัดน้ำเสีย
 - แนวท่อระบายน้ำฝน
 - แนวท่อระบายน้ำฝน
 - BM
 - หมุดสำรวจ
 - หมุดแสดงตำแหน่ง cps
 - เส้นแนวเขตที่ดิน
 - บ่อบำบัดน้ำฝน



เมืองพัทยา

โครงการก่อสร้างระบบบำบัดน้ำเสียและระบบรวบรวมน้ำฝน ระยะที่ ๑ บริเวณชุมชนเทศบาลเก่าสถาน เมืองพัทยา อำเภอบางละมุง จังหวัดชลบุรี

สถานที่ปลูกสร้าง
เก่าสถาน , เมืองพัทยา

สำรวจ / เขียนแบบ
(Signature)
(นายอุทิศศักดิ์ เสถียรพงศ์)
นายช่างโยธาชำนาญงาน

ตรวจ
(Signature)
(นายเกียรติศักดิ์ คงเชีย)
วิศวกรโยธาชำนาญการ

ตรวจ
(Signature)
(นายชินกร กระดังงา)
ผู้อำนวยการส่วนผังเมือง วิชาการในด้านหนังสือพิมพ์ฝ่ายการโยธา

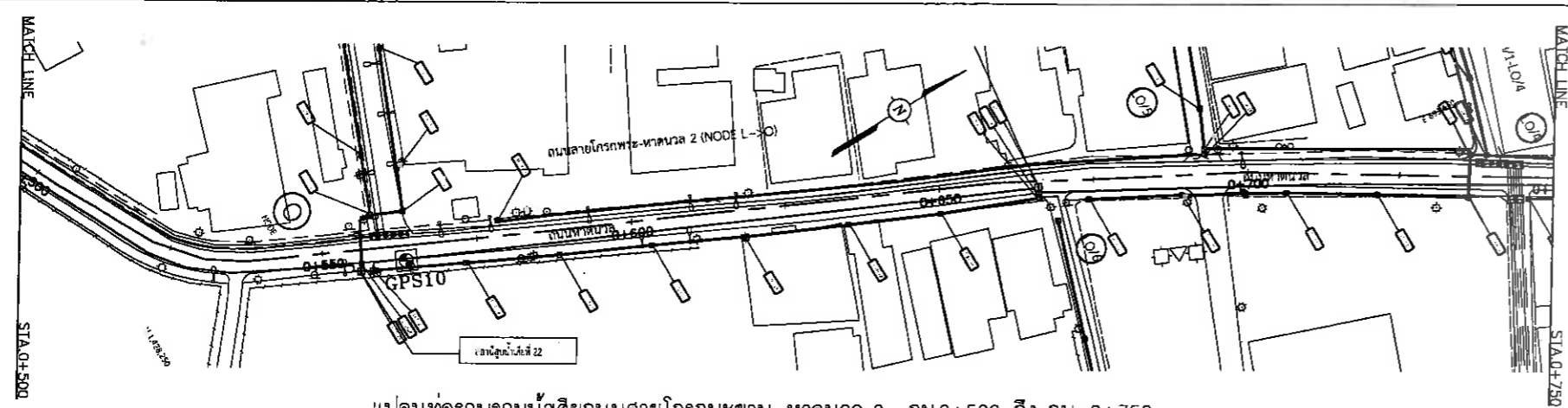
ตรวจ
(Signature)
(นายเกียรติศักดิ์ ศรีวงษ์ชัย)
รองปลัดเมืองพัทยา

อนุมัติ
(Signature)
เวียงศรี
(ปราโมทย์ ทัพพิชัย)
ปลัดเมืองพัทยา ปฏิบัติหน้าที่
นายกเมืองพัทยา


แก้ไขครั้งที่	วันที่	รายการแก้ไข	แก้ไขโดย

แบบแสดง
ถนนสายโกรกพระ-หาดนวล 2
แปลนและรูปตัดตามยาว
กม.0+500.000 ถึง 0+750.000

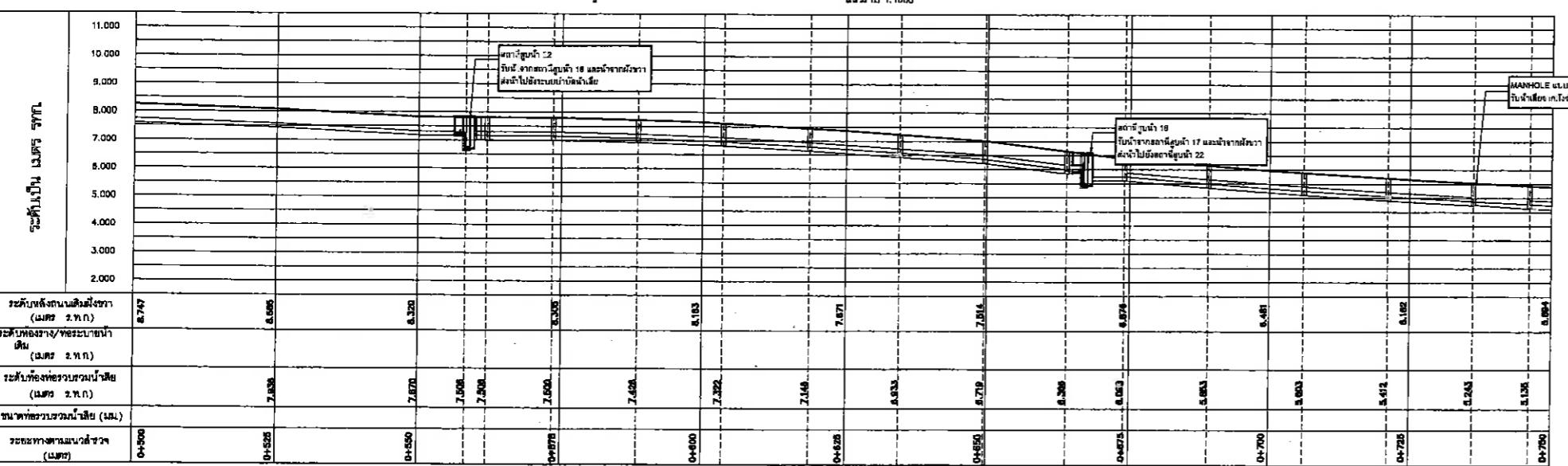
มาตราส่วน	วันที่
1:1000	17 มี.ย. 2565
แบบเลขที่	แผ่นที่
21/2565	39



แปลนท่อรวบรวมน้ำเสียดถนนสายโกรกพระ-หาดนวล 2 กม.0+500 ถึง กม. 0+750
มาตราส่วน 1:1000



รูปตัดตามยาวผังกว้าง มาตรฐาน (A3) แนวตั้ง 1:500
แนวนอน 1:1000



รูปตัดตามยาวผังกว้าง มาตรฐาน (A3) แนวตั้ง 1:500
แนวนอน 1:1000

- หมายเหตุ
- แนวท่อระบายน้ำเสีย
 - บ่อพักน้ำเสีย
 - แนวท่อระบายน้ำฝนเดิม
 - แนวท่อระบายน้ำฝน
 - BM
 - หมุด水准
 - หมุดแสดงตำแหน่ง GPS
 - เส้นแบ่งแนวที่ดิน
 - บ่อพักน้ำฝน

บริษัทที่ปรึกษา
Fourtier
บริษัท โฟร์ทีเยอร์ คอนซัลแตนต์ จำกัด
FOURTIER CONSULTANTS CO., LTD.

ผู้จัดการโครงการ	วิศวกรโยธา	วิศวกรสิ่งแวดล้อม	วิศวกรไฟฟ้า
<i>(Signature)</i>	<i>(Signature)</i>	<i>(Signature)</i>	<i>(Signature)</i>
วิศวกรเครื่องกล	วิศวกรโยธา	วิศวกรสิ่งแวดล้อม	
<i>(Signature)</i>	<i>(Signature)</i>	<i>(Signature)</i>	

มาตราส่วน 1:1000
วันที่ 17 มี.ย. 2565
แบบเลขที่ 21/2565
แผ่นที่ 39