











โครงการปรับปรุงทาง ขึ้น-ลง เรือ หาดจอมเทียน  
เมืองพัตถยา อำเภอบางละมุง จังหวัดชลบุรี

	สำนักช่าง เมืองพัตถยา
แบบ โครงการปรับปรุงทางขึ้น-ลงเรือ หาดจอมเทียน เมืองพัตถยา อำเภอบางละมุง จังหวัดชลบุรี	
สถานที่ตั้งโครงการ บริเวณหน้าของจอมเทียน 11 และ หน้าของจอมเทียน 14 เมืองพัตถยา อำเภอบางละมุง จังหวัดชลบุรี	
สำรวจ	
สถาปนิก	
ทนายสถาปัตยกรรม 	
วิศวกรโยธา 	
ทนายวิศวกรโยธา 	
ตรวจ  ผอ. ส่วนวิศวกรรมก่อสร้าง	
ตรวจ  ผอ. สำนักช่าง	
ตรวจ  ปลัดเมืองพัตถยา	
อนุมัติ  นายกเมืองพัตถยา	
แสดงแบบ - ปกโครงการ	
วันที่ 3 ตุลาคม 2568	แผ่นที่ 01
แบบเลขที่ 104/2568	36

สารบัญแบบ

แผ่นที่	รายการ
1	ปกโครงการ
2	สารบัญแบบ
3	ภาพถ่ายโดยรอบโครงการ 1 (ทางขึ้น - ลง เรือ ที่ 1)
4	ภาพ 3D/1 - 1
5	ภาพ 3D/1 - 2
6	ภาพ 3D/1 - 3
7	ภาพ 3D/1 - 4
8	ข้อมูล Google Maps (ทางขึ้น - ลง เรือ ที่ 1)
9	ผังบริเวณโดยสังเขป (ทางขึ้น - ลง เรือ ที่ 1)
10	รายการและข้อกำหนดงานก่อสร้าง (ทางขึ้น - ลง เรือ ที่ 1)
11	แผนที่สังเขป (ทางขึ้น - ลง ที่ 1)
12	แบบคานเรือ ตรงข้ามชอยจอมเทียน 11 (ทางขึ้น - ลง ที่ 1)
13	แบบแปลนคานเรือ ตรงข้ามชอยจอมเทียน 11 (ทางขึ้น - ลง ที่ 1)
14	แบบแสดงรูปด้าน-รูปตัด (ทางขึ้น - ลง ที่ 1)
15	รายการประกอบแบบวิศวกรรมโครงสร้าง (ทางขึ้น - ลง ที่ 1)
16	แบบแปลนเสาเข็ม (ทางขึ้น - ลง ที่ 1)
17	แบบแปลนพื้นและคาน ค.ส.ล (ทางขึ้น - ลง ที่ 1)
18	รูปตัดตามยาว-รูปตัดตามขวางของเสาเข็มคอนกรีตอัดแรง (ทางขึ้น - ลง ที่ 1)
19	แบบขยายพื้น, คาน, รอยต่อ (ทางขึ้น - ลง ที่ 1)
20	ภาพถ่ายโดยรอบโครงการ 2 (ทางขึ้น - ลง เรือ ที่ 2)
21	ภาพ 3D/2 - 1
22	ภาพ 3D/2 - 2
23	ภาพ 3D/2 - 3
24	ภาพ 3D/2 - 4
25	ข้อมูล Google Maps (ทางขึ้น - ลง เรือ ที่ 2)
26	ผังบริเวณโดยสังเขป (ทางขึ้น - ลง เรือ ที่ 2)
27	รายการและข้อกำหนดงานก่อสร้าง (ทางขึ้น - ลง เรือ ที่ 2)
28	แผนที่สังเขป (ทางขึ้น - ลง ที่ 2)
29	แบบคานเรือ ตรงข้ามชอยจอมเทียน 14 (ทางขึ้น - ลง ที่ 2)
30	แบบแปลนคานเรือ ตรงข้ามชอยจอมเทียน 14 (ทางขึ้น - ลง ที่ 2)
31	แบบแสดงรูปด้าน-รูปตัด (ทางขึ้น - ลง ที่ 2)
32	รายการประกอบแบบวิศวกรรมโครงสร้าง (ทางขึ้น - ลง ที่ 2)
33	แบบแปลนเสาเข็ม (ทางขึ้น - ลง ที่ 2)
34	แบบแปลนพื้นและคาน ค.ส.ล (ทางขึ้น - ลง ที่ 2)
35	รูปตัดตามยาว-รูปตัดตามขวางของเสาเข็มคอนกรีตอัดแรง (ทางขึ้น - ลง ที่ 2)
36	แบบขยายพื้น, คาน, รอยต่อ (ทางขึ้น - ลง ที่ 2)

รายการประกอบแบบและข้อสังเกตโดยทั่วไป

1. เงื่อนไขของโครงการ

โดยมีรายละเอียดประกอบด้วยดังนี้

1.1 งานก่อสร้าง (ทางขึ้น - ลง เรือ ที่ 1) จำนวน 1 จุด บริเวณตรงข้าม ชอยจอมเทียน 11  
- ขนาด 30.00 X 60.00 เมตร X 1 จุด หรือมีปริมาณพื้นที่ไม่น้อยกว่า 1,800 ตารางเมตร

1.2 งานก่อสร้าง (ทางขึ้น - ลง เรือ ที่ 2) จำนวน 1 จุด บริเวณตรงข้าม ชอยจอมเทียน 14  
- ขนาด 30.00 X 60.00 เมตร X 1 จุด หรือมีปริมาณพื้นที่ไม่น้อยกว่า 1,800 ตารางเมตร

สถานที่ก่อสร้าง บริเวณตรงข้ามชอยหาดจอมเทียน 11 และ บริเวณตรงข้ามชอยหาดจอมเทียน 14 เมืองพัทยา อำเภอบางละมุง จังหวัดชลบุรี

บริเวณพื้นที่ทำงานต้องมีวัสดุกีดขวางการเดินทาง และติดตั้งป้ายเตือนเขตทำงานก่อสร้างให้เห็นชัดเจน

2. ระดับพื้น

ให้ถือระดับพื้นเดิม ณ.สถานที่ก่อสร้างเป็น ระดับ +0.00 หรือดุลพินิจของผู้ควบคุมงาน

3. ปัญหาในการดำเนินงาน

3.1 กรณีที่มีปัญหาเกี่ยวกับแบบรูปหรือรายการที่ขัดแย้งกัน ให้แจ้งต่อผู้ว่าจ้าง และผู้ออกแบบเพื่อพิจารณาแก้ไข ห้ามมิให้ผู้รับจ้าง ดำเนินการก่อสร้างไป ก่อนที่จะได้รับการพิจารณา

3.2 หากปรากฏว่า รูปแบบหรือรายการใดไม่ชัดเจน ให้แจ้งต่อผู้ออกแบบเพื่อให้รายละเอียดเพิ่มเติม และชัดเจนขึ้น แล้วแต่ลักษณะของงาน ซึ่งไม่ได้เป็นการเปลี่ยนแปลงแบบ โดยผู้รับจ้างจะต้องดำเนินการตามรายละเอียดเพิ่มเติมนี้ ให้เป็นส่วนหนึ่งของแบบก่อสร้าง

4. วัสดุที่ใช้ในงานก่อสร้าง

4.1 วัสดุที่ระบุในแบบรูปหรือรายการ ผู้รับจ้างสามารถเลือกใช้ได้ตามข้อแนะนำของผู้ออกแบบ โดยแจ้งให้ผู้ว่าจ้างรับทราบ

4.2 ผู้ว่าจ้างอาจจะเป็นผู้กำหนดวัสดุที่จะเลือกใช้ โดยยึดตามรายละเอียดที่ระบุไว้ในแบบรูปหรือ รายการ

4.3 วัสดุที่ไม่ได้ระบุรายละเอียด ยี่ห้อหรือข้อกำหนด ให้ผู้รับจ้างเสนอชื่อที่เหมาะสมกับการใช้งาน ซึ่งอาจจะมีตัวอย่างจริง ประกอบพร้อมกับรายละเอียดคุณภาพของวัสดุ นำเสนอต่อผู้ว่าจ้าง และ ผู้ออกแบบ เพื่อพิจารณาเห็นชอบ

4.4 คุณภาพของวัสดุจะต้องได้มาตรฐานอุตสาหกรรม และข้อกำหนดตามแบบรูปและรายการ เป็นของใหม่ไม่ซ้ำรุ่นหรือเสียหาย และห้ามนำวัสดุที่ไม่ได้รับการอนุมัติให้เข้ามาเก็บไว้ ณ. สถานที่ก่อสร้าง

4.5 ให้ผู้ว่าจ้างและผู้รับจ้าง ทำข้อตกลงในการเลือกใช้วัสดุก่อสร้าง ก่อนการดำเนินการก่อสร้าง และให้ถือปฏิบัติตามนั้น



ส่วนที่ ๖  
เมืองพัทยา

แบบ

โครงการปรับปรุงทางขึ้น-ลงเรือ หาดจอมเทียน  
เมืองพัทยา อำเภอบางละมุง จังหวัดชลบุรี

สถานที่ปลูกสร้าง

บริเวณหน้าชอยจอมเทียน 11 และ หน้าชอยจอมเทียน 14  
เมืองพัทยา อำเภอบางละมุง จังหวัดชลบุรี

สำรวจ

สถาปนิก

นายสถาปนิก

*[Signature]*

วิศวกรโยธา

*[Signature]*

นายวิศวกรโยธา

*[Signature]*

ตรวจ

*[Signature]*

ผอ. ส่วนวิศวกรรมก่อสร้าง

ตรวจ

*[Signature]*

ผอ. สำนักช่าง

ตรวจ

*[Signature]*

ปลัดเมืองพัทยา

อนุมัติ

*[Signature]*

นายกเมืองพัทยา

แสดงแบบ

- สารบัญแบบ

วันที่

3 ตุลาคม 2568

แผ่นที่

02

แบบเลขที่

104/2568


36

หมายเหตุ

ตำแหน่งและระยะต่างๆ อาจมีการเปลี่ยนแปลงได้โดยขึ้นอยู่กับ  
ดุลพินิจของช่างผู้ควบคุมงานหรือคณะกรรมการตรวจรับพัสดุ

หมายเหตุ : ผู้รับจ้างต้องไปพัสดุประเภทวัสดุหรือครุภัณฑ์ที่จะใช้ในการก่อสร้างเป็นพัสดุที่ผลิตภายในประเทศไม่น้อยกว่าร้อยละ 60 ของ  
มูลค่าพัสดุที่ใช้ในการก่อสร้างทั้งหมดตามสัญญา ผู้รับจ้างต้องให้หลักประกันภายในประเทศไม่น้อยกว่าร้อยละ 90 ของปริมาณ  
เหล็กที่ต้องใช้ทั้งหมดตามสัญญา

ภาพถ่ายโดยรอบโครงการ 2  
 (ทางขึ้น - ลง เรือ ที่ 2)  
 บริเวณตรงข้ามซอยหาดจอมเทียน 11



ภาพถ่ายโดยรอบโครงการ 1 (ทางขึ้น - ลง เรือ ที่ 1)  
 มาตรฐาน NOT : TO SCALE



สำนักงาน  
 เมืองพัทยา

แบบ

โครงการปรับปรุงทางขึ้น-ลงเรือ หาดจอมเทียน  
 เมืองพัทยา อำเภอบางละมุง จังหวัดชลบุรี

สถานที่ตั้งโครงการ

บริเวณหน้าซอยจอมเทียน 11 และ หน้าซอยจอมเทียน 14  
 เมืองพัทยา อำเภอบางละมุง จังหวัดชลบุรี

สำรวจ

สถาปนิก

นายสถาปนิก

*[Signature]*

วิศวกรโยธา

*[Signature]*

นายวิศวกรโยธา

*[Signature]*

ตรวจ

*[Signature]*

ผอ.ส่วนวิศวกรรมก่อสร้าง

ตรวจ

*[Signature]*

ผอ.สำนักงาน

ตรวจ

*[Signature]*

ปลัดเมืองพัทยา

อนุมัติ

*[Signature]*

นายกเมืองพัทยา

แสดงแบบ

- ภาพถ่ายโดยรอบโครงการ 1 (ทางขึ้น - ลง เรือ ที่ 1)

วันที่

3 ตุลาคม 2568

แผ่นที่


03

แบบเลขที่

104-2568

36

ภาพ 3D/1 - 1



สำนักช่าง  
เมืองพัทยา

แบบ  
โครงการปรับปรุงทางขึ้น-ลงเรือ หาดจอมเทียน  
เมืองพัทยา อำเภอบางละมุง จังหวัดชลบุรี

บริเวณหน้าซอยจอมเทียน 11 และ หน้าซอยจอมเทียน 14  
เมืองพัทยา อำเภอบางละมุง จังหวัดชลบุรี

สำรวจ

สถาปนิก

หน.ฝ่ายสถาปัตยกรรม

*[Signature]*

วิศวกรโยธา

*[Signature]*

หน.ฝ่ายวิศวกรรมโยธา

*[Signature]*

ตรวจ

*[Signature]*

ผอ.ส่วนวิศวกรรมอาคารก่อสร้าง

ตรวจ

*[Signature]*

ผอ.สำนักช่าง

ตรวจ

*[Signature]*

ปลัดเมืองพัทยา

อนุมัติ

*[Signature]*

นายกเมืองพัทยา

แสดงแบบ

- ภาพ 3D/1 - 1

วันที่

3 ตุลาคม 2568

แผ่นที่

04

แบบเลขที่

104:2568

36


หมายเหตุ

ตำแหน่งและระยะต่างๆ อาจมีการเปลี่ยนแปลงได้โดยขึ้นอยู่กับ  
ดุลพินิจของช่างผู้ควบคุมงานหรือคณะกรรมการตรวจรับพัสดุ

ภาพ 3D/1 - 1

มาตราส่วน NOT : TO SCALE

ภาพ 3D/1 - 2



สำนักช่าง  
เมืองพิทยา

แบบ  
โครงการปรับปรุงทางขึ้น-ลงเรือ หาดจอมเทียน  
เมืองพิทยา อำเภอบางละมุง จังหวัดชลบุรี

สถานที่ปลูกสร้าง  
บริเวณหน้าซอยจอมเทียน 11 และ หน้าซอยจอมเทียน 14  
เมืองพิทยา อำเภอบางละมุง จังหวัดชลบุรี

สำรวจ

สถาปนิก

ทนายสภาปัตยกรรม

*Signature*

วิศวกรโยธา

*Signature*

ทนายวิศวกรรมโยธา

*Signature*

ตรวจ

*Signature*

ผอ.ส่วนวิศวกรรมก่อสร้าง

ตรวจ

*Signature*

ผอ.สำนักช่าง

ตรวจ

*Signature*

ปลัดเมืองพิทยา

อนุมัติ

*Signature*

นายกเมืองพิทยา

แสดงแบบ

- ภาพ 3D/1 - 2

วันที่  
3 ตุลาคม 2568

แผ่นที่

05

แบบเลขที่  
104-2568

36


ภาพ 3D/1 - 2

มาตราส่วน NOT : TO SCALE

หมายเหตุ

ตำแหน่งและระยะต่างๆ อาจมีการเปลี่ยนแปลงได้โดยขึ้นอยู่กับ  
ดุลพินิจของช่างผู้ควบคุมงานหรือคณะกรรมการตรวจรับพัสดุ

ภาพ 3D/1 - 3



สำนักช่าง  
เมืองพญา

แบบ

โครงการปรับปรุงทางขึ้น-ลงเรือ ทาดจอมเทียน  
เมืองพญา อำเภอบางละมุง จังหวัดชลบุรี

สถานที่ปลูกสร้าง

บริเวณหน้าซอยจอมเทียน 11 และ หน้าซอยจอมเทียน 14  
เมืองพญา อำเภอบางละมุง จังหวัดชลบุรี

สำรวจ

สถาปนิก

หน้าฝ่ายสถาปัตยกรรม

*[Signature]*

วิศวกรโยธา

*[Signature]*

หน้าฝ่ายวิศวกรรมโยธา

*[Signature]*

ตรวจ

*[Signature]*

ผอ.ส่วนวิศวกรรมก่อสร้าง

ตรวจ

*[Signature]*

ผอ.สำนักช่าง

ตรวจ

*[Signature]*

ปลัดเมืองพญา

อนุมัติ

*[Signature]*

นายกเมืองพญา

แสดงแบบ

- ภาพ 3D/1 - 3

วันที่

3 ตุลาคม 2568

แผ่นที่

06

แบบเลขที่

104/2568

36


หมายเหตุ

ตำแหน่งและระยะต่างๆ อาจมีการเปลี่ยนแปลงได้โดยขึ้นอยู่กับ  
ดุลพินิจของช่างผู้ควบคุมงานหรือคณะกรรมการตรวจรับพัสดุ

ภาพ 3D/1 - 3

มาตราส่วน NOT : TO SCALE


ภาพ 3D/1 - 4



	สำนักช่าง
	เมืองพัทยา
แบบ	โครงการปรับปรุงทางขึ้น-ลงเรือ หาดจอมเทียน เมืองพัทยา อำเภอบางละมุง จังหวัดชลบุรี
	บริเวณหน้าซอยจอมเทียน 11 และ หน้าซอยจอมเทียน 14 เมืองพัทยา อำเภอบางละมุง จังหวัดชลบุรี
สำรวจ	
สถาปนิก	
ทนายสถาปนิก	
วิศวกรโยธา	
ทนายวิศวกรโยธา	
ตรวจ	 ผอ.ส่วนวิศวกรรมอาคารก่อสร้าง
ตรวจ	 ผอ.สำนักช่าง
ตรวจ	 ปลัดเมืองพัทยา
อนุมัติ	 นายกเมืองพัทยา
แสดงแบบ	- ภาพ 3D/1 - 4
วันที่	3 ตุลาคม 2568
แบบเลขที่	104./2568
	แผ่นที่ 07
	36

ภาพ 3D/1 - 4  
มาตราส่วน NOT : TO SCALE

หมายเหตุ  
ตำแหน่งและระยะต่างๆ อาจมีการเปลี่ยนแปลงได้โดยขึ้นอยู่กับ  
ดุลพินิจของช่างผู้ควบคุมงานหรือคณะกรรมการตรวจรับพัสดุ



บริเวณโครงการ 1
12°53'11.5"N 100°52'39.1"E
12.886528 , 100.877528

ข้อมูล Google Maps (ทางขึ้น - ลง เรือ ที่ 1)

มาตราส่วน NOT : TO SCALE



สำนักช่าง  
เมืองพัทยา

แบบ  
โครงการปรับปรุงทางขึ้น-ลงเรือ หาดจอมเทียน  
เมืองพัทยา อำเภอบางละมุง จังหวัดชลบุรี

บริเวณหน้าซอยจอมเทียน 11 และ หน้าซอยจอมเทียน 14  
เมืองพัทยา อำเภอบางละมุง จังหวัดชลบุรี

สำรวจ

สถาปนิก

หน.ฝ่ายสถาปัตยกรรม

*[Signature]*

วิศวกรโยธา

*[Signature]*

หน.ฝ่ายวิศวกรรมโยธา

*[Signature]*

ตรวจ

*[Signature]*

มอ.ส่วนวิศวกรรมการก่อสร้าง

ตรวจ

*[Signature]*

มอ. สำนักช่าง

ตรวจ

*[Signature]*

ปลัดเมืองพัทยา

อนุมัติ

*[Signature]*

นายกเมืองพัทยา

แนบแบบ

- ข้อมูล Google Maps (ทางขึ้น - ลง ที่ 1)

วันที่

3 ตุลาคม 2568

แผ่นที่

08

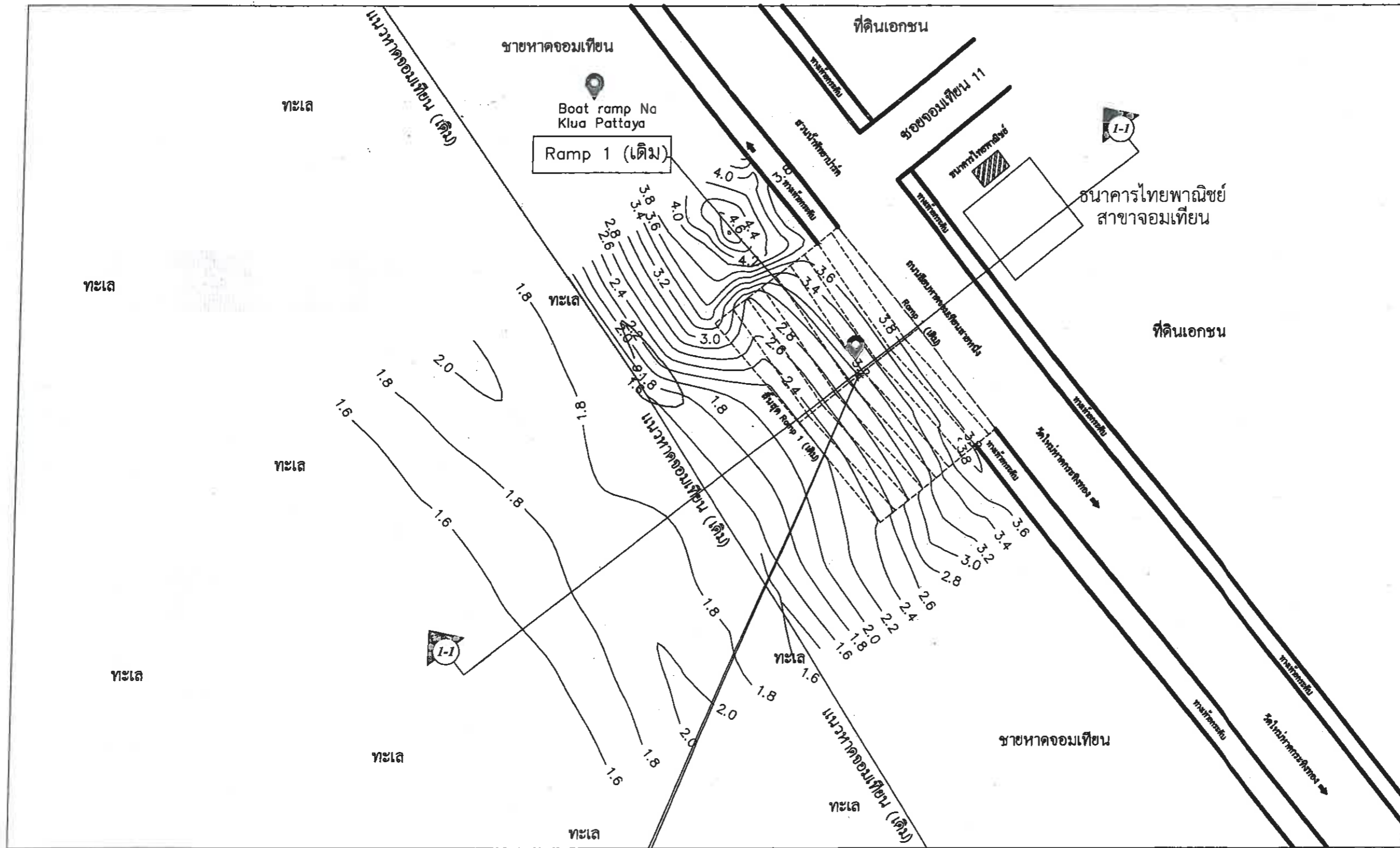
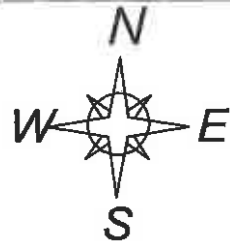
แบบเลขที่

104/2568

36

หมายเหตุ

ตำแหน่งและระยะต่างๆ อาจมีการเปลี่ยนแปลงได้โดยขึ้นอยู่กับ  
ดุลพินิจของช่างผู้ควบคุมงานหรือคณะกรรมการตรวจรับพัสดุ



บริเวณโครงการ 1  
 12°53'11.5"N  
 100°52'39.1"E  
 12.886528 , 100.877528

ผังบริเวณ (ทางขึ้น - ลง เรือ ที่ 1)  
 มาตรฐาน NOT : TO SCALE



จังหวัดฉะ  
 เมืองพัทยา

แบบ  
 โครงการปรับปรุงทางขึ้น-ลงเรือ หาดจอมเทียน  
 เมืองพัทยา อำเภอบางละมุง จังหวัดชลบุรี

บริเวณหน้าซอยจอมเทียน 11 และ หน้าซอยจอมเทียน 14  
 เมืองพัทยา อำเภอบางละมุง จังหวัดชลบุรี

สำรวจ

สถาปนิก

หน้าฝ่ายสถาปัตยกรรม

*[Signature]*

วิศวกรโยธา

*[Signature]*

หน้าฝ่ายวิศวกรรมโยธา

*[Signature]*

ตรวจ

*[Signature]*

ผอ. ส่วนวิศวกรรมท่าเรือสร้าง

ตรวจ

*[Signature]*

ผอ. สำนักช่าง

ตรวจ

*[Signature]*

ปลัดเมืองพัทยา

อนุมัติ

*[Signature]*

นายกเมืองพัทยา

แสดงแบบ

- ผังบริเวณ (ทางขึ้น - ลง ที่ 1)

วันที่ 3 ตุลาคม 2558

แผ่นที่

09


แบบเลขที่ 104/2558

36

หมายเหตุ

ตำแหน่งและระยะต่างๆ อาจมีการเปลี่ยนแปลงได้โดยขึ้นอยู่กับ  
 ดุลพินิจของช่างผู้ควบคุมงานหรือคณะกรรมการตรวจรับพัสดุ





แผนที่สังเขป

ทางเท้า

ทางเท้า

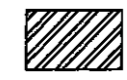
สวนน้ำพญาปาร์ค

ถนน จอมเทียนสายหนึ่ง

วัดใหม่หาดกระทิงทอง

ซอยจอมเทียน 11

ธนาคารไทยพาณิชย์



สำนักช่าง  
เมืองพัทยา

แบบ  
โครงการปรับปรุงทางขึ้น-ลงเรือ หาดจอมเทียน  
เมืองพัทยา อำเภอบางละมุง จังหวัดชลบุรี

สถานที่ปลูกสร้าง  
บริเวณหน้าของจอมเทียน 11 และ หน้าของจอมเทียน 14  
เมืองพัทยา อำเภอบางละมุง จังหวัดชลบุรี

สำรวจ

สถาปนิก

หน.ฝ่ายสถาปัตยกรรม

*[Signature]*

วิศวกรโยธา

*[Signature]*

หน.ฝ่ายวิศวกรรมโยธา

*[Signature]*

ตรวจ

*[Signature]*

ผอ.ส่วนวิศวกรรมอาคารก่อสร้าง

ตรวจ

*[Signature]*

ผอ.สำนักช่าง

ตรวจ

*[Signature]*

ปลัดเมืองพัทยา

อนุมัติ

*[Signature]*

นายกเมืองพัทยา

แสดงแบบ

- แผนที่สังเขป (ทางขึ้น - ลง ที่ 1)

วันที่  
3 ตุลาคม 2568

แผ่นที่  
11

แบบเลขที่  
104/2568

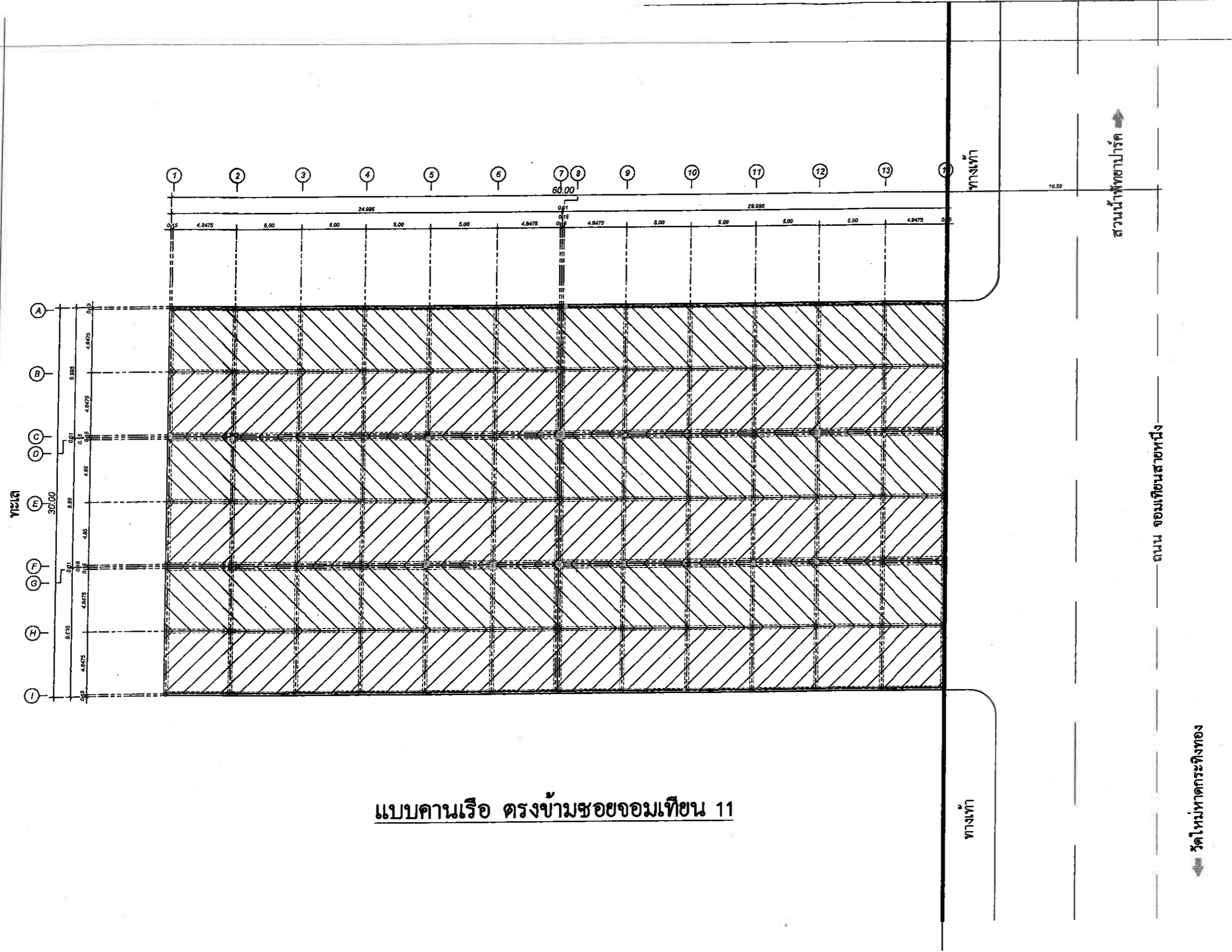
36

แผนที่สังเขป (ทางขึ้น - ลง ที่ 1)

มาตราส่วน NOT : TO SCALE

หมายเหตุ




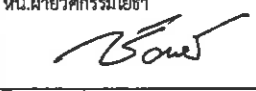


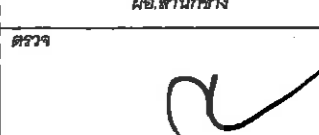
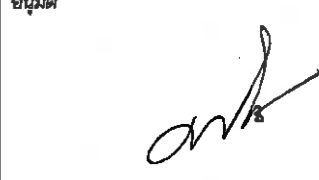
ตำแหน่งและระยะต่างๆ อาจมีการเปลี่ยนแปลงได้โดยขึ้นอยู่กับ  
ดุลพินิจของช่างผู้ควบคุมงานหรือคณะกรรมการตรวจรับพัสดุ



**แบบคานเรือ ตรงข้ามซอยจอมเทียน 11**

**แบบคานเรือ ตรงข้ามซอยจอมเทียน 11 (ทางขึ้น - ลง ที่ 1)**  
 มาตรฐาน NOT : TO SCALE

หมายเหตุ  
 ตำแหน่งและระยะต่างๆ อาจมีการเปลี่ยนแปลงได้โดยขึ้นอยู่กับ  
 ดุลพินิจของช่างผู้ควบคุมงานหรือคณะกรรมการตรวจรับพัสดุ

 สำนักงาน เมืองพัทยา	
แบบ โครงการปรับปรุงทางขึ้น-ลงเรือ ท่าจอดเรือ เมืองพัทยา อำเภอบางละมุง จังหวัดชลบุรี	
สถานที่ปลูกสร้าง บริเวณหน้าซอยจอมเทียน 11 และ หน้าซอยจอมเทียน 14 เมืองพัทยา อำเภอบางละมุง จังหวัดชลบุรี	
สำนวน ซอยจอมเทียน 11	
สถาปนิก หนา.ฝ่ายสถาปัตยกรรม 	
วิศวกรโยธา 	
หนา.ฝ่ายวิศวกรรมโยธา 	
ตรวจ  ผอ.ส่วนวิศวกรรมอาคารก่อสร้าง	
ตรวจ  ผอ.สำนักช่าง	
ตรวจ  ปลัดเมืองพัทยา	
อนุมัติ  นายกเมืองพัทยา	
แสดงแบบ - แบบคานเรือ ตรงข้ามซอยจอมเทียน ๑๑ (ทางขึ้น - ลง ที่ 1)	
วันที่ 3 ตุลาคม 2568	แผ่นที่ 12 36
แบบเลขที่ 104/2568	

ถนน จอมเทียนสายหนึ่ง

ส่วนน้ำพิชชาปาร์ค

ทางเท้า

ทางเท้า

วัดใหม่หาดกระดังงะ



สำนักช่าง  
เมืองพญา

แบบ  
โครงการปรับปรุงถนน-ลงเรือ หาดจอมเทียน  
เมืองพญา อำเภอบางละมุง จังหวัดชลบุรี

สถานที่ปลูกสร้าง  
บริเวณหน้าซอยจอมเทียน 11 และ หน้าซอยจอมเทียน 14  
เมืองพญา อำเภอบางละมุง จังหวัดชลบุรี

สำรวจ

สถาปนิก

หน.ฝ่ายสถาปัตยกรรม

วิศวกรโยธา

หน.ฝ่ายวิศวกรรมโยธา

ตรวจ

ผอ.ส่วนวิศวกรรมก่อสร้าง

ตรวจ

ผอ.สำนักช่าง

ตรวจ

ปลัดเมืองพญา

อนุมัติ

นายกเมืองพญา

แสดงแบบ

= แบบแปลนถนนเรือ ตรงข้ามซอยจอมเทียน ๑๑  
(ทางขึ้น - ลง ที่ 1)

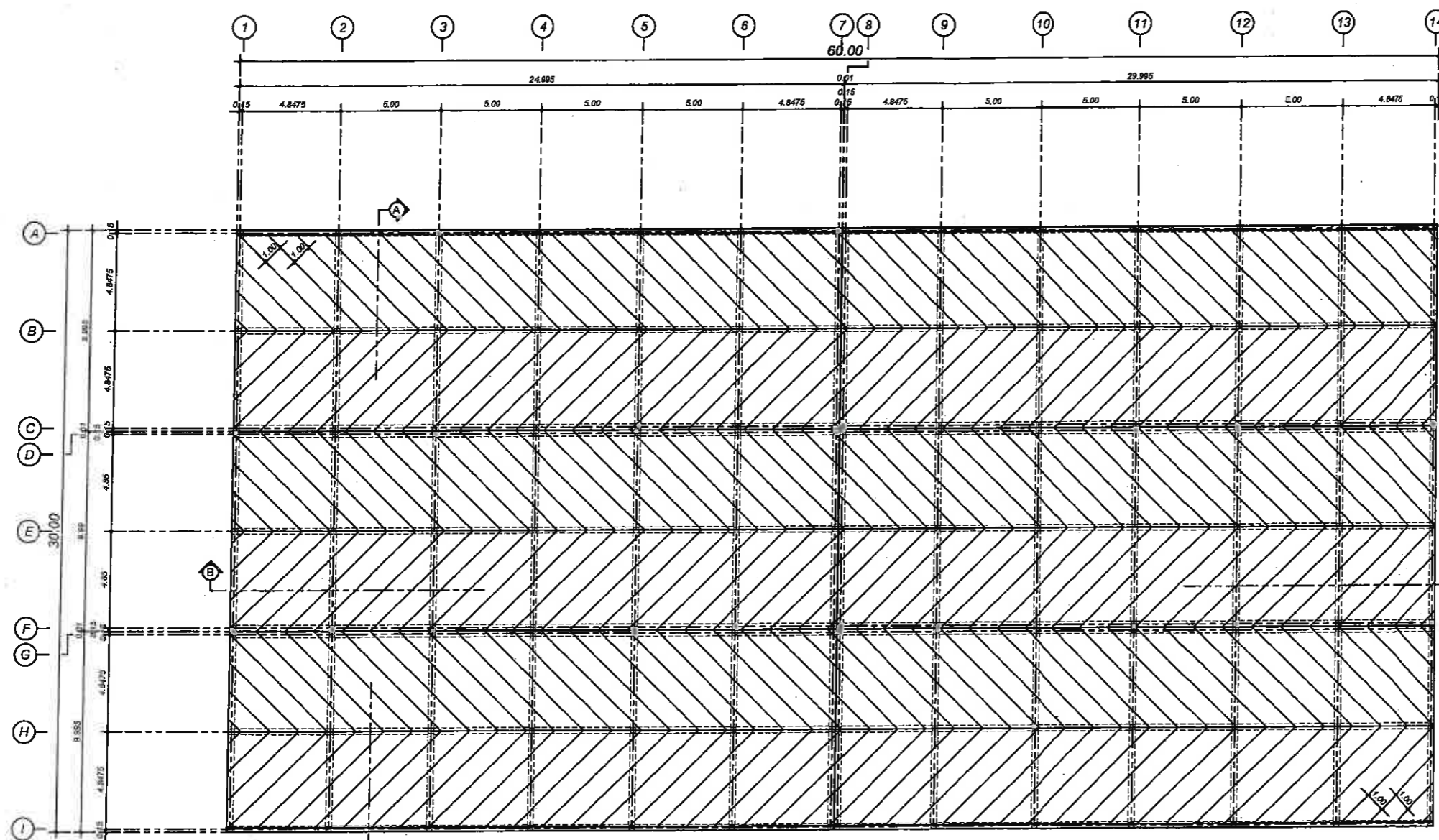
วันที่  
3 ตุลาคม 2568

แผ่นที่

13

แบบเลขที่  
104/2568

36



แบบแปลนถนนเรือ ตรงข้ามซอยจอมเทียน 11

แบบแปลนถนนเรือ ตรงข้ามซอยจอมเทียน 11 (ทางขึ้น - ลง ที่ 1)

มาตราส่วน NOT : TO SCALE

หมายเหตุ  
ตำแหน่งและระยะต่างๆ อาจมีการเปลี่ยนแปลงได้โดยขึ้นอยู่กับ  
ดุลพินิจของช่างผู้ควบคุมงานหรือคณะกรรมการตรวจรับพัสดุ



สำนักช่าง  
เมืองพัทยา

แบบ  
โครงการปรับปรุงทางขึ้น-ลงเรือ ท่าจอดเรือ  
เมืองพัทยา อำเภอบางละมุง จังหวัดชลบุรี

สถานที่ปลูกสร้าง  
บริเวณหน้าซอยจอมเทียน 11 และ หน้าซอยจอมเทียน 14  
เมืองพัทยา อำเภอบางละมุง จังหวัดชลบุรี

สำรวจ

สถาปนิก

หน้าฝ่ายสถาปัตยกรรม  
*[Signature]*

วิศวกรโยธา  
*[Signature]*

หน้าฝ่ายวิศวกรรมโยธา  
*[Signature]*

ตรวจ  
*[Signature]*  
ผ.ส่วนวิศวกรรมการก่อสร้าง

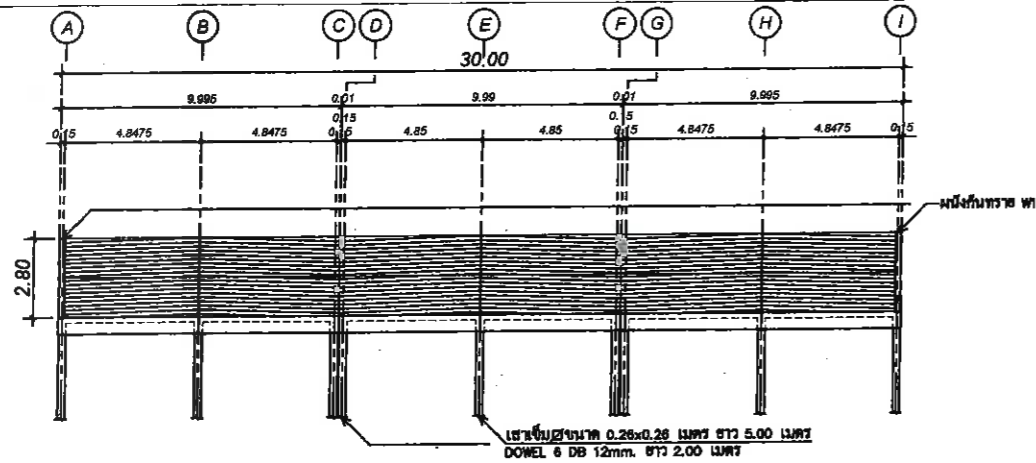
ตรวจ  
*[Signature]*  
ผ.สำนักช่าง

ตรวจ  
*[Signature]*  
ปลัดเมืองพัทยา

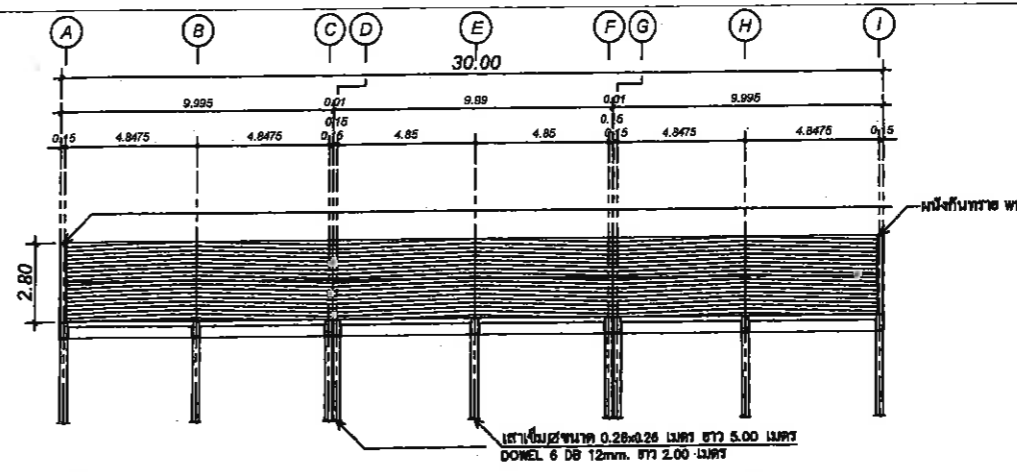
อนุมัติ  
*[Signature]*  
นายกเมืองพัทยา

แสดงแบบ  
แบบแสดงรูปด้าน-รูปตัด(ทางขึ้น - ลง ที่ 1)

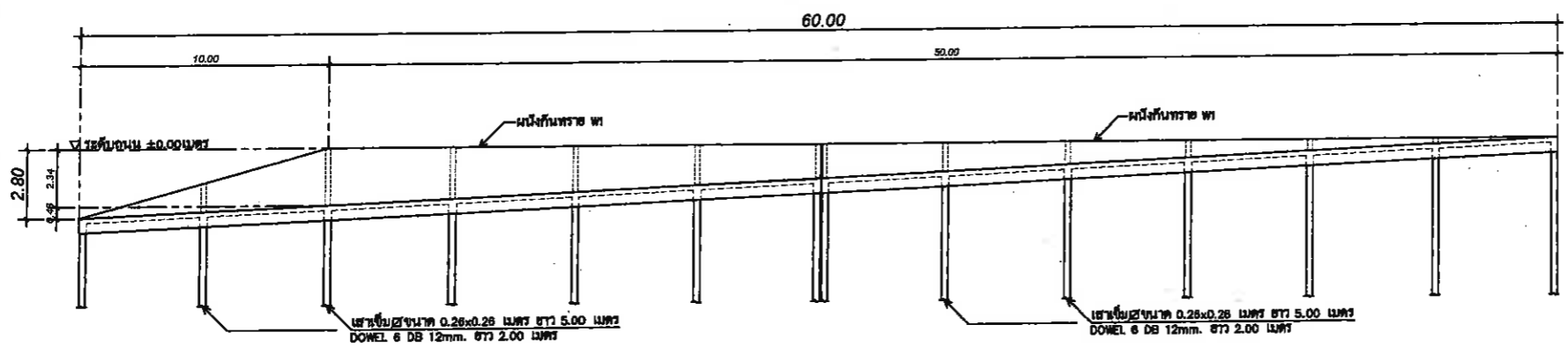
วันที่ 3 ตุลาคม 2568  
แผ่นที่ 14  
แบบเลขที่ 1/2568  
36



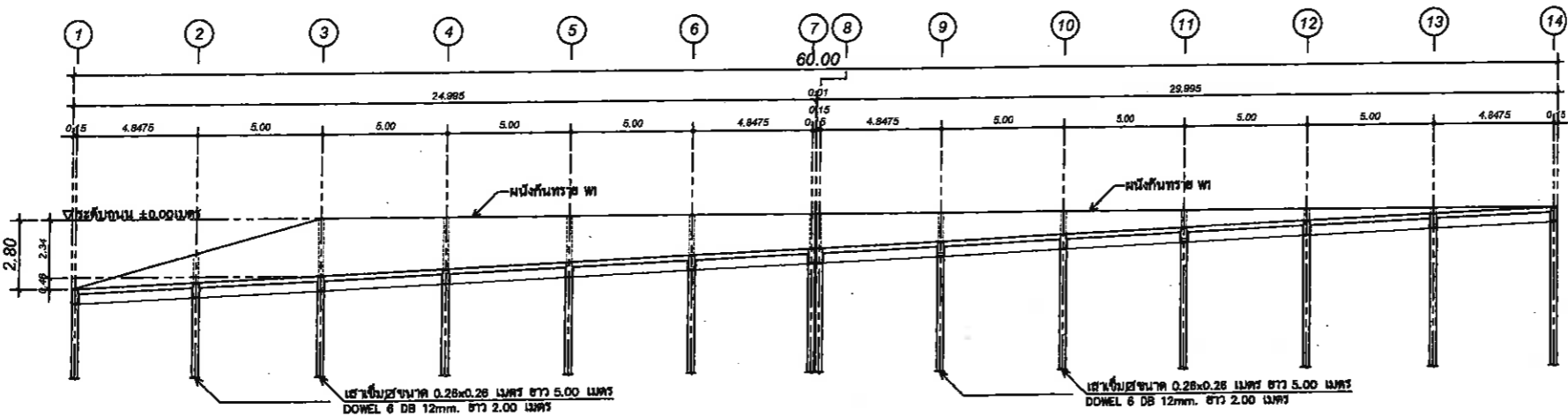
รูปด้านหน้า  
มาตราส่วน 1:100



รูปตัด A-A  
มาตราส่วน 1:100



รูปด้านข้าง  
มาตราส่วน 1:100



รูปตัด B-B  
มาตราส่วน 1:100

### แบบแสดงรูปด้าน-รูปตัด (ทางขึ้น - ลง ที่ 1)

มาตราส่วน NOT : TO SCALE

หมายเหตุ  
ตำแหน่งและระยะต่างๆ อาจมีการเปลี่ยนแปลงได้โดยขึ้นอยู่กับ  
ดุลพินิจของช่างผู้ควบคุมงานหรือคณะกรรมการตรวจรับพัสดุ





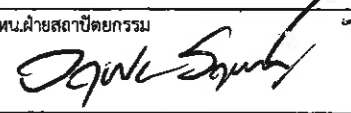
สำนักช่าง  
เมืองพิจิตร


แบบ  
โครงการปรับปรุงทางขึ้น-ลงเรือ หาดจอมเทียน  
เมืองพิจิตร อำเภอบางละมุง จังหวัดชลบุรี


สถานที่ปลูกสร้าง  
บริเวณหน้าซอยจอมเทียน 11 และ หน้าซอยจอมเทียน 14  
เมืองพิจิตร อำเภอบางละมุง จังหวัดชลบุรี


สำรวจ

สถาปนิก


หน้าฝ่ายสถาปัตยกรรม  


วิศวกรโยธา  


หน้าฝ่ายวิศวกรรมโยธา  


ตรวจ  
  
ผอ.ส่วนวิศวกรรมการก่อสร้าง

ตรวจ  
  
ผอ.สำนักช่าง

ตรวจ  
  
ปลัดเมืองพิจิตร

อนุมัติ  
  
นายกเมืองพิจิตร

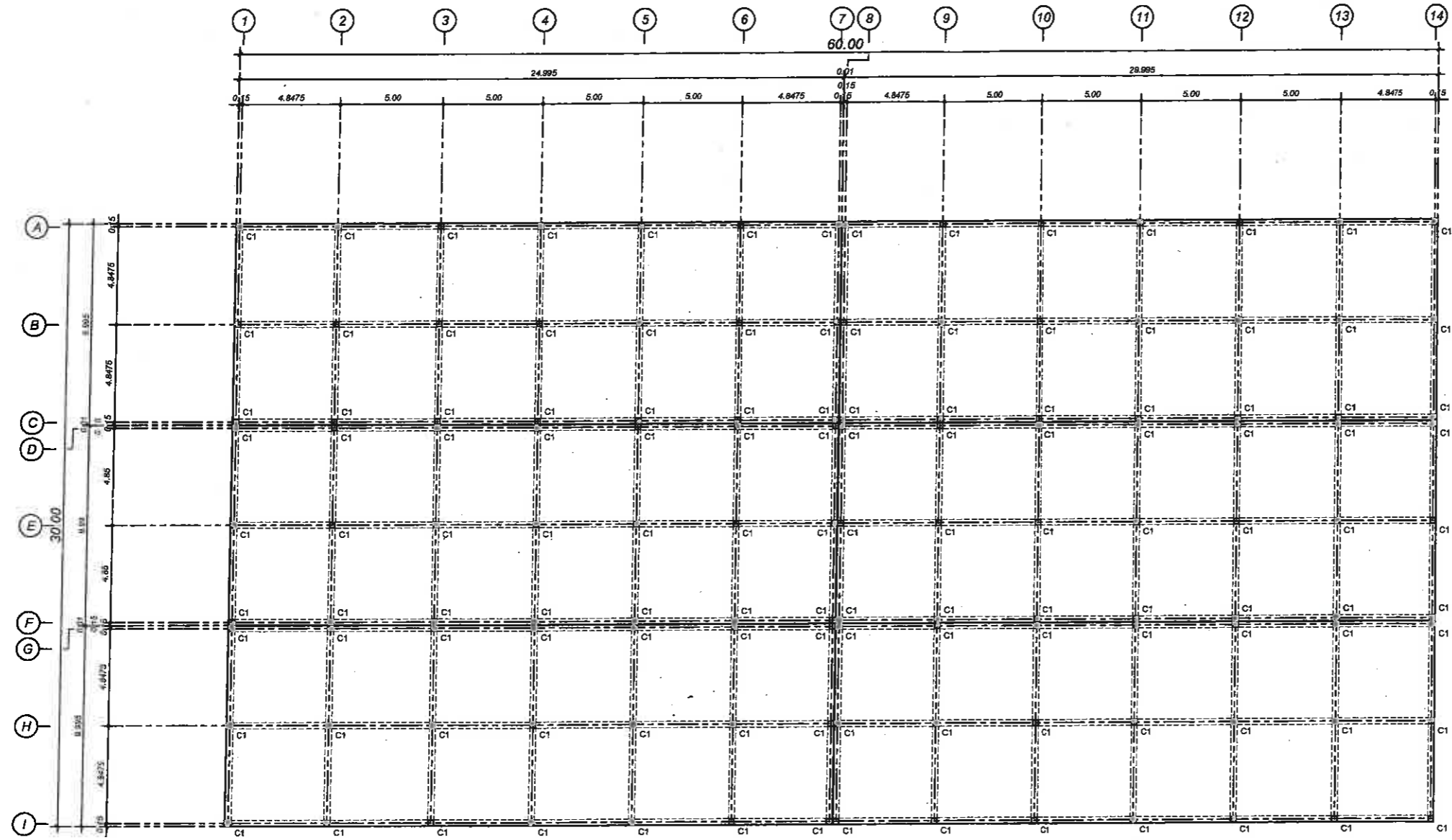
แสดงแบบ  
- แบบแปลนเสาเข็ม (ทางขึ้น - ลง ที่ 1)

วันที่ 3 ตุลาคม 2568

แผ่นที่ 16

แบบเลขที่ 104/2568

36



แบบแปลนเสาเข็ม

แบบแปลนเสาเข็ม (ทางขึ้น - ลง ที่ 1)

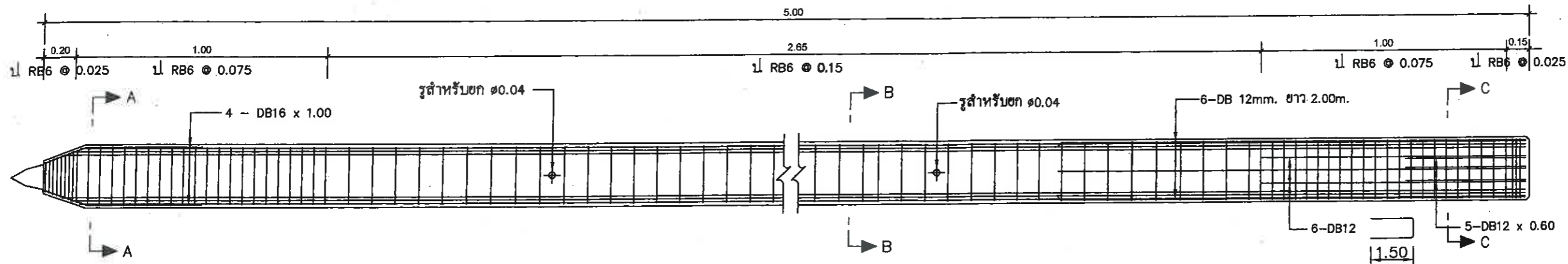
มาตราส่วน NOT : TO SCALE

หมายเหตุ  
ตำแหน่งและระยะต่างๆ อาจมีการเปลี่ยนแปลงได้โดยขึ้นอยู่กับ  
ดุลพินิจของช่างผู้ควบคุมงานหรือคณะกรรมการตรวจรับพัสดุ

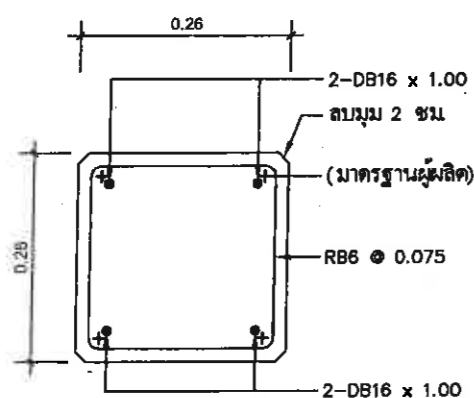




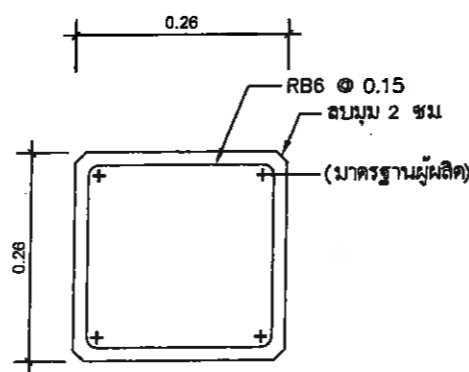
สำนักช่าง  
เมืองพิจิตร



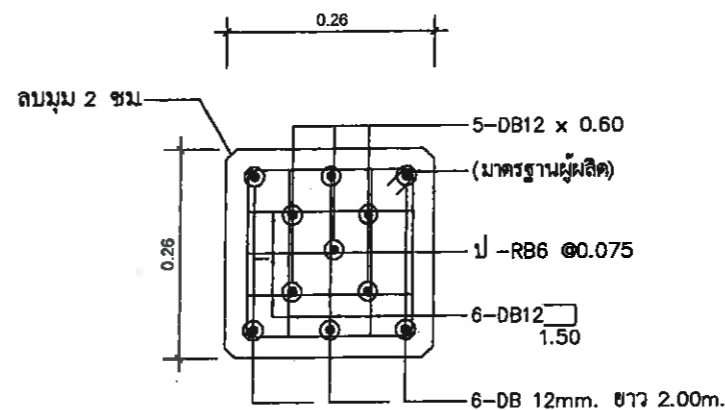
**รูปตัดตามยาวของเสาเข็มคอนกรีตอัดแรง**



รูปตัด A-A



รูปตัด B-B



รูปตัด C-C

แบบ  
โครงการปรับปรุงทางขึ้น-ลงเรือ หาดจอมเทียน  
เมืองพิจิตร อำเภอบางระจิง จังหวัดชลบุรี

สถานที่ปลูกสร้าง  
บริเวณหน้าของจอมเทียน 11 และ หน้าของจอมเทียน 14  
เมืองพิจิตร อำเภอบางระจิง จังหวัดชลบุรี

สำรวจ

สถาปนิก

หน.ฝ่ายสถาปัตยกรรม  
*[Signature]*

วิศวกรโยธา  
*[Signature]*

หน.ฝ่ายวิศวกรรมโยธา  
*[Signature]*

ตรวจ  
*[Signature]*  
ผอ.ส่วนวิศวกรรมอาคารก่อสร้าง

ตรวจ  
*[Signature]*  
ผอ.สำนักช่าง

ตรวจ  
*[Signature]*  
ปลัดเมืองพิจิตร

อนุมัติ  
*[Signature]*  
นายกเมืองพิจิตร

แสดงแบบ  
- รูปตัดตามยาว-รูปตัดตามยาวของเสาเข็ม  
คอนกรีตอัดแรง (ทางขึ้น - ลง ที่ 1)

วันที่ 3 ตุลาคม 2568

แผ่นที่ 18

แบบเลขที่ 104/2568

36

**รูปตัดตามยาว-รูปตัดตามยาวของเสาเข็มคอนกรีตอัดแรง (ทางขึ้น - ลง ที่ 1)**

มาตราส่วน NOT : TO SCALE

หมายเหตุ

ตำแหน่งและระยะต่างๆ อาจมีการเปลี่ยนแปลงได้โดยขึ้นอยู่กับ  
ดุลพินิจของช่างผู้ควบคุมงานหรือคณะกรรมการตรวจรับพัสดุ