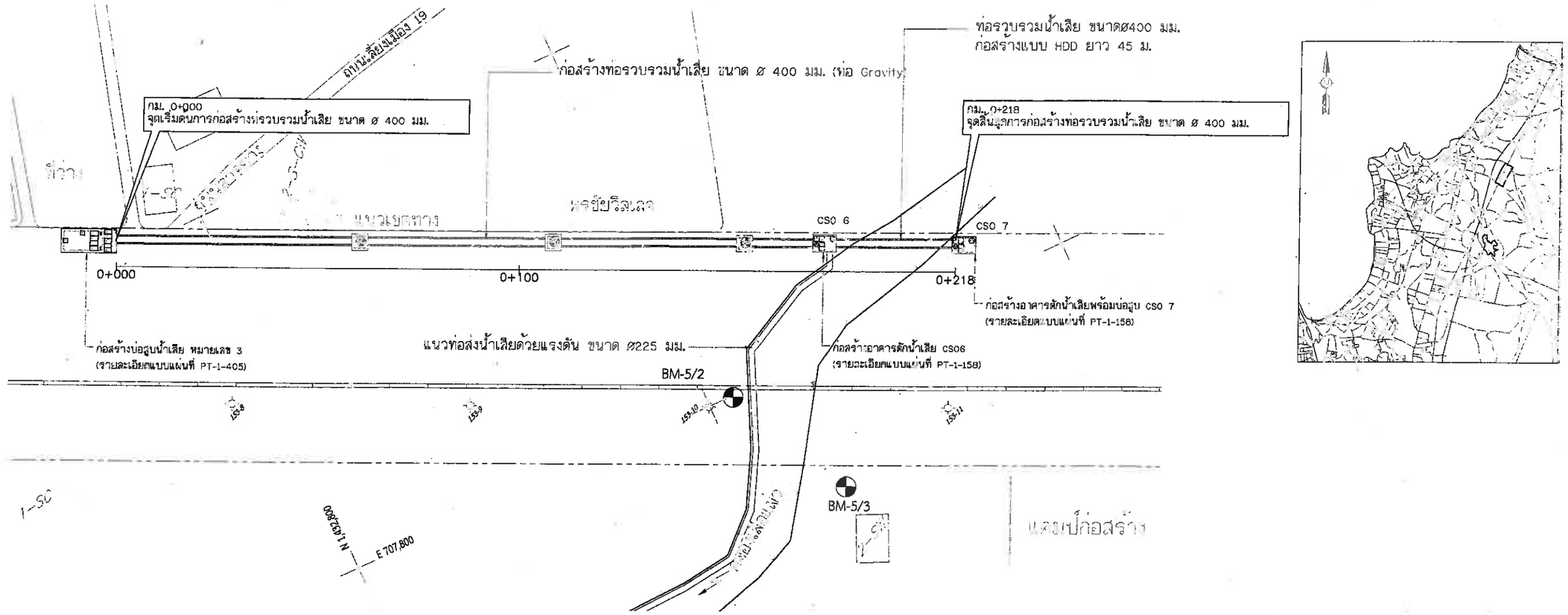

แนวคลองเลียบทางรถไฟฝั่งตะวันออกช่วง คลองเสือแผ่ว - ซอยพัทยาเลี่ยงเมือง 19

มาตราส่วน 1:500

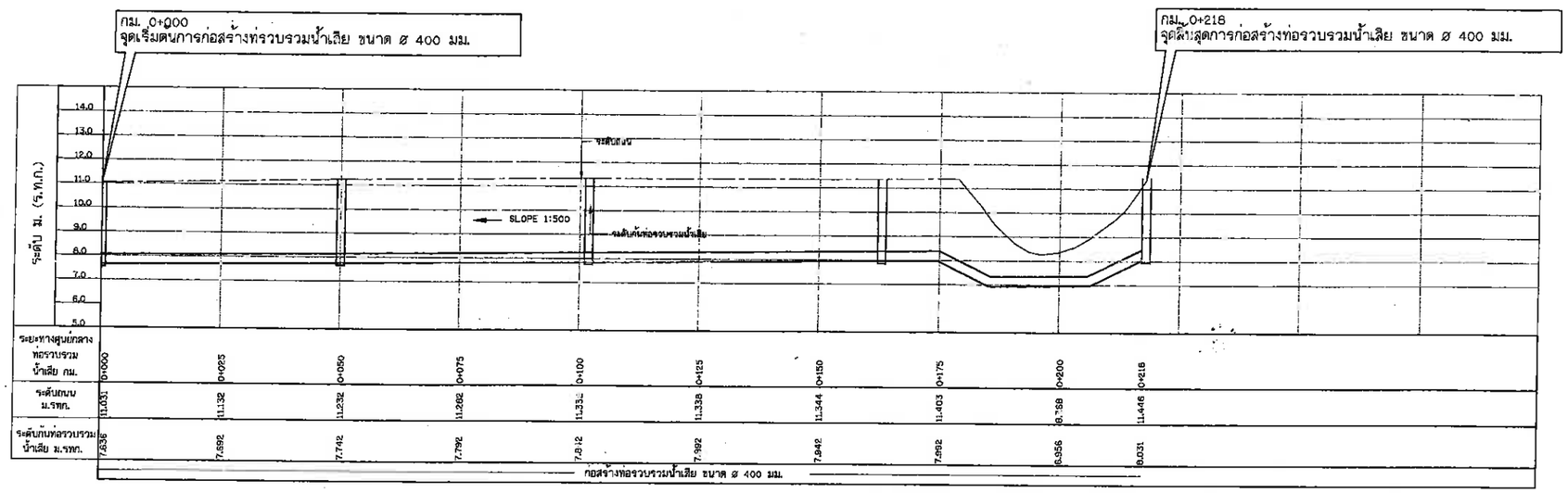

รูปตัดตามยาว

มาตราส่วนแนวนอน 1:500 มาตราส่วนแนวตั้ง 1:100

มาตราส่วนแนวนอน 1:500 (0 5 10 20 30 40 50 เมตร)

มาตราส่วนแนวตั้ง 1:100 (0 1 2 3 4 5 6 7 8 9 10 เมตร)

แบบแปลน	โครงการเพิ่มประสิทธิภาพระบบรวบรวมน้ำเสีย พื้นที่พัทยาและนาเกลือ ตำบลนาเกลือ อำเภอบางละมุง จังหวัดชลบุรี		
	แบบเลขที่ 18/2566	วันที่ 19 มิถุนายน 2566	แผ่นที่
สำรวจ		รวม 111	27
เขียนแบบ			
ออกแบบ		นายใหญ่ / นายชำโยรา	ผู้ควบคุมการก่อสร้าง
ออกแบบ		วิศวกรสุขาภิบาล / โยธา	
ตรวจ		หน. ฝ่ายพัฒนาระบบบำบัดน้ำเสีย	
ตรวจ		ผอ. ส่วนวิศวกรรมสุขาภิบาล	
ตรวจ		ผอ. สำนักงานสุขาภิบาล	ผู้ขอใช้แบบ
ตรวจ		หัวหน้าเมืองพัทยา	
อนุมัติ		นายกเมืองพัทยา	
		สำนักระบายน้ำ เมืองพัทยา	

โครงการเพิ่มประสิทธิภาพระบบรวบรวมน้ำเสีย

พื้นที่พัทยาและนาเกลือ ตำบลนาเกลือ อำเภอบางละมุง จังหวัดชลบุรี

แนวถนนเลียบทางรถฝั่งตะวันออกช่วง คลองเสือแผ่ว - ซอยพัทยาเลี่ยงเมือง 19

แปลนและรูปตัดตามยาว

กม. 0+000 - 0+205

มหาวิทยาลัยเกษตรศาสตร์		เมืองพัทยา จังหวัดชลบุรี	
ออกแบบ	นส.วรกร ชม.16432 / นิติพงศ์ ชล.1396	ตรวจแบบ	
เขียนแบบ		เห็นชอบ	
ตรวจแบบ	สส.236	อนุมัติ	วันที่.....
อนุมัติ	วันที่ 22 พ.ค. 66	แบบแผ่นที่	PT-1-124

31

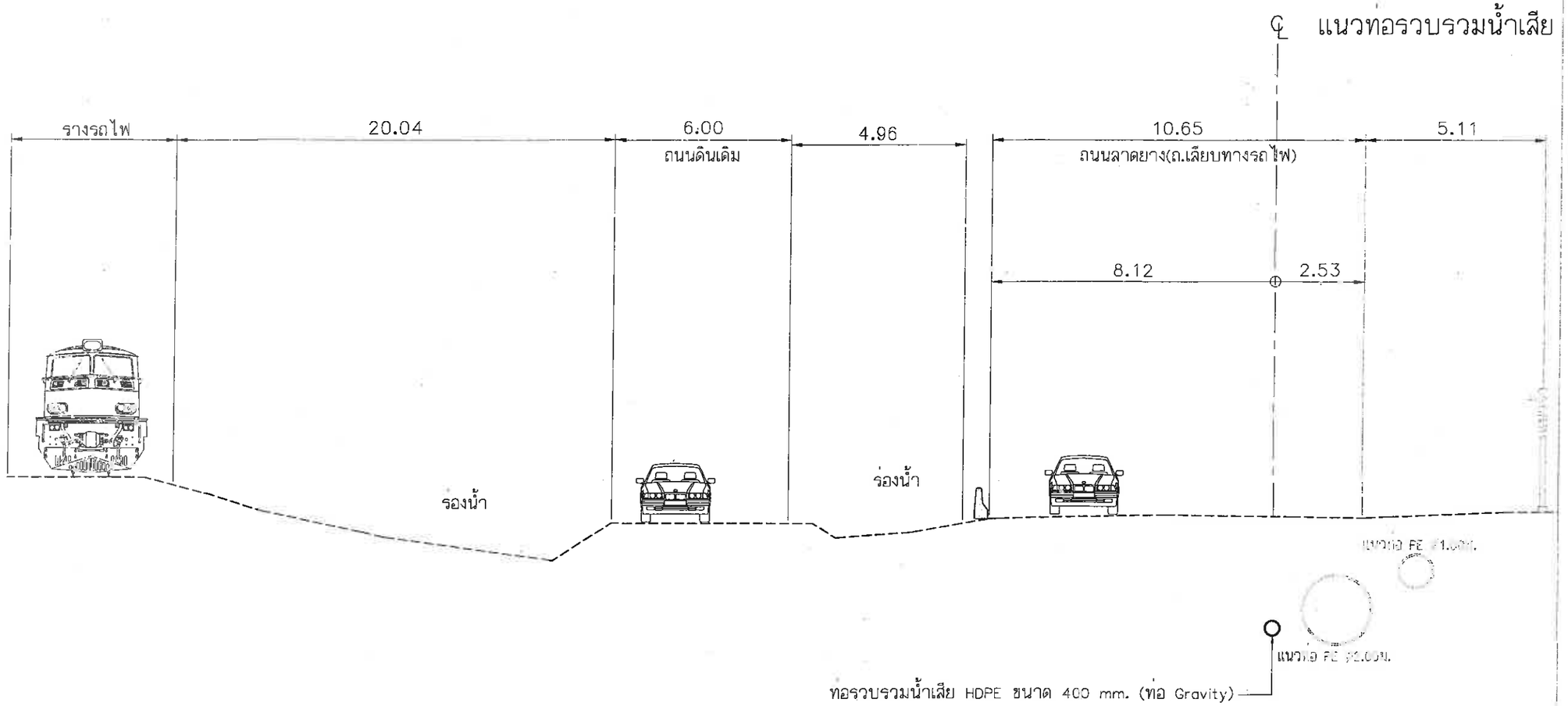

รูปตัดตามขวาง ถนนเลียบทางรถฟั่งตะวันออกช่วง คลองเสือแผ่ว – ซอยพัทยาเลี่ยงเมือง 19 (DR04)

0 5 10
มาตราส่วน 1:250 เมตร

แบบแปลน	โครงการเพิ่มประสิทธิภาพระบบรวบรวมน้ำเสีย พื้นที่พัทยาและนาเกลือ ตำบลนาเกลือ อำเภอบางละมุง จังหวัดชลบุรี		
	แบบ.พท.ที่ 18/2566	วันที่ 19 มิถุนายน 2566	แผ่นที่ 28
สำรวจ		รวม 111	
เขียนแบบ			
ตรวจแบบ		ช่างโยธา / นายช่างโยธา	สถาปนิก/วิศวกร
ออกแบบ		วิศวกรสุขาภิบาล / โยธา	
ตรวจ		หน. ฝ่ายพัฒนาระบบท่อน้ำเสีย	
ตรวจ		ผอ. ส่วนจัดการคุณภาพน้ำ	
ตรวจ		รอง. สำนักช่างสุขาภิบาล	งานวิศวกรรม
ตรวจ		ปลัดเมืองพัทยา	
อนุมัติ		นาย.เมืองพัทยา	
	สำนักช่างสุขาภิบาล เมืองพัทยา		

โครงการเพิ่มประสิทธิภาพระบบรวบรวมน้ำเสีย

พื้นที่พัทยาและนาเกลือ ตำบลนาเกลือ อำเภอบางละมุง จังหวัดชลบุรี

รูปตัดตามขวาง ถนนเลียบทางรถไฟฝั่งตะวันออก

คลองเสือแผ่ว – ซอยพัทยาเลี่ยงเมือง 19 (DR04)

มหาวิทยาลัยเกษตรศาสตร์		เมืองพัทยา จังหวัดชลบุรี	
ออกแบบ	นส.วงศกร วท.16427	ตรวจแบบ	
เขียนแบบ		เห็นชอบ	
ตรวจแบบ	สส.238	อนุมัติ	วันที่.....
อนุมัติ	วันที่..27..พ.ค..68	แบบแผ่นที่	PT-1-125

32

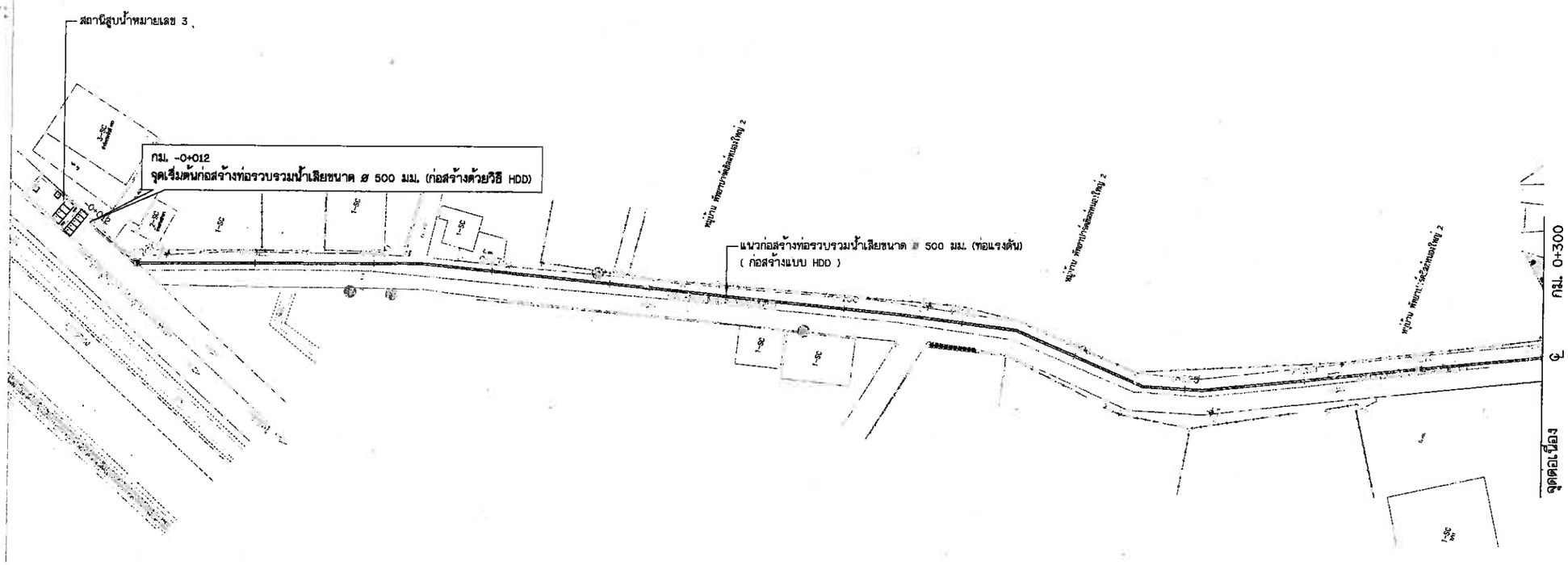

แปลนแนวถนนพัทยาเลี่ยงเมือง 19

มาตราส่วน 1:500



ระยะทางศูนย์กลางท่อรวบรวมน้ำเสีย กม.	-0+012	0+025	0+050	0+075	0+100	0+125	0+150	0+175	0+200	0+225	0+250	0+275	0+300
ระดับผิวจราจร	11.592	11.505	11.438	11.469	11.595	11.469	11.566	11.802	11.651	11.643	11.738	11.703	11.722
ระดับก้นท่อรวบรวมน้ำเสีย ม.รทก.	10.580	10.580	10.580	10.580	10.580	10.580	10.580	10.580	10.580	10.580	10.580	10.500	10.580

แบบแปลน	โครงการเพิ่มประสิทธิภาพระบบรวบรวมน้ำเสีย พื้นที่พัทยาและนาเกลือ ตำบลนาเกลือ อำเภอบางละมุง จังหวัดชลบุรี		
	แบบเลขที่ 18/2566	วันที่ 19 มิถุนายน 2566	แผ่นที่
สำรวจ		รวม 111	29
เขียนแบบ			
คำนวณ		ช่างสำรวจ / นายช่างโยธา	สถานที่ปฏิบัติงาน
ออกแบบ		วิศวกรสุขาภิบาล / โยธา	
ตรวจ		หน. ฝ่ายพัฒนาระบบบำบัดน้ำเสีย	
ตรวจ		ผอ. ส่วนจัดการคุณภาพน้ำ	
ตรวจ		ผอ. สำนักงานสุขาภิบาล	แบบแสดง
อนุมัติ		นายกเมืองพัทยา	
		สำนักงานสุขาภิบาล เมืองพัทยา	

โครงการเพิ่มประสิทธิภาพระบบรวบรวมน้ำเสีย

พื้นที่พัทยาและนาเกลือ ตำบลนาเกลือ อำเภอบางละมุง จังหวัดชลบุรี

แนวท่อรวบรวมน้ำเสีย ซอยพัทยา-เลี่ยงเมือง 19 ถึง โรงบำบัดน้ำเสีย

ท่อรวบรวมน้ำเสีย DR05 กม.0+000 ถึง 0+300 แปลนและรูปตัดตามยาว

มหาวิทยาลัยเกษตรศาสตร์		เมืองพัทยา จังหวัดชลบุรี	
ออกแบบ		ตรวจแบบ	
เขียนแบบ		เห็นชอบ	
ตรวจแบบ		อนุมัติ	วันที่.....
อนุมัติ	วันที่.....	แบบแผ่นที่	PT-1-126

33

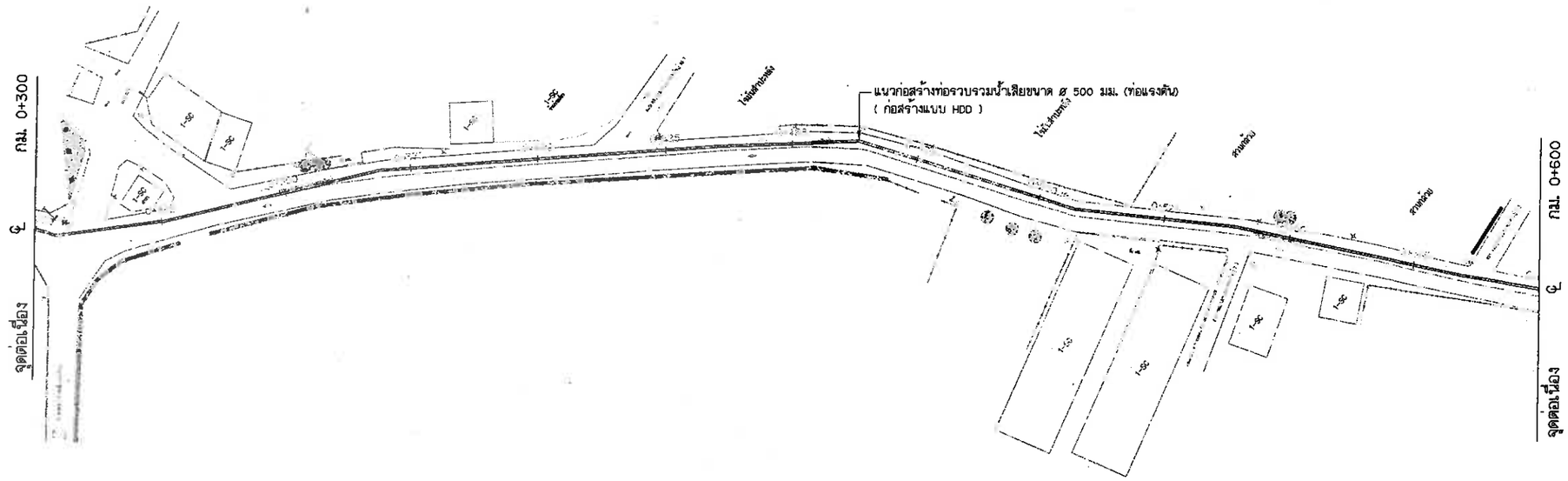

แปลนแนวถนนพัทยาเลี่ยงเมือง 19

มาตราส่วน 1:500

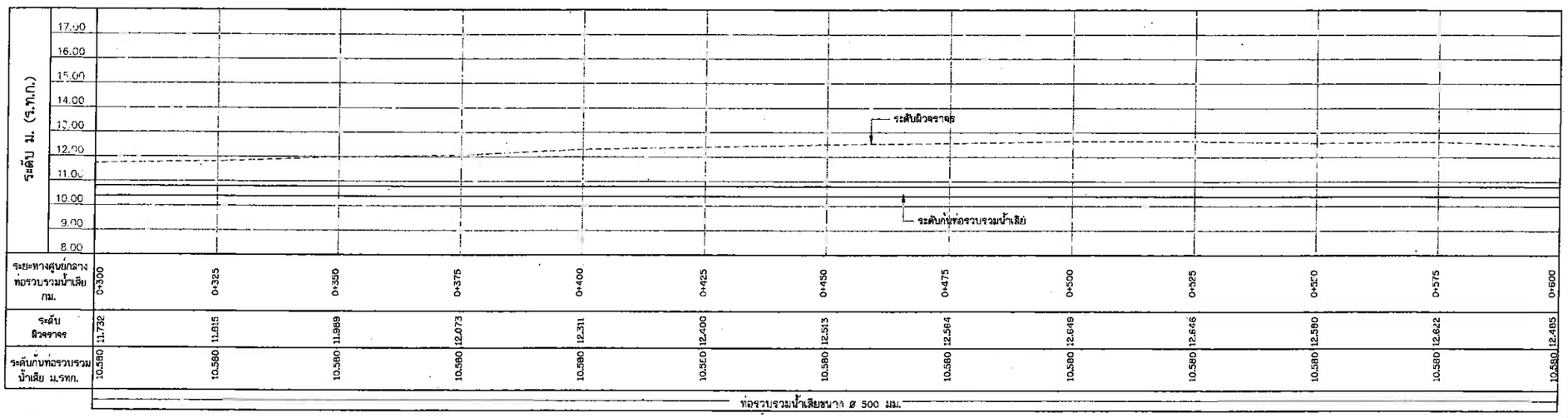

ระยะทางศูนย์กลางท่อรวบรวมน้ำเสีย กม.	ระดับผิวจราจร	ระดับก้นท่อรวบรวมน้ำเสีย ม.รทก.
0+300	11.732	10.580
0+325	11.815	10.560
0+350	11.969	10.560
0+375	12.073	10.560
0+400	12.311	10.560
0+425	12.400	10.560
0+450	12.513	10.560
0+475	12.564	10.560
0+500	12.649	10.560
0+525	12.646	10.560
0+550	12.580	10.560
0+575	12.622	10.560
0+600	12.485	10.560

แบบแปลน	โครงการเพิ่มประสิทธิภาพระบบรวบรวมน้ำเสีย พื้นที่พัทยาและนาเกลือ ตำบลนาเกลือ อำเภอบางละมุง จังหวัดชลบุรี		
	แบบเลขที่ 18/2566	วันที่ 19 กุมภาพันธ์ 2566	แผ่นที่
สำรวจ		รวม 111	30
เขียนแบบ			
ตรวจแบบ		ช่างโยธา / นายช่างโยธา	สถานที่ปฏิบัติงาน
ออกแบบ		วิศวกรสุขาภิบาล / โยธา	
ตรวจ		หน.ฝ่ายพัฒนาระบบบำบัดน้ำเสีย	
ตรวจ		ผอ. ส่วนจัดการคุณภาพน้ำ	
ตรวจ		ผก. สำนักงานสุขาภิบาล	แบบแสดง
ตรวจ		ปลัดเมืองพัทยา	
อนุมัติ		นายกเมืองพัทยา	
		สำนักงานสุขาภิบาล เมืองพัทยา	

โครงการเพิ่มประสิทธิภาพระบบรวบรวมน้ำเสีย

พื้นที่พัทยาและนาเกลือ ตำบลนาเกลือ อำเภอบางละมุง จังหวัดชลบุรี

แนวท่อรวบรวมน้ำเสีย ซอยพัทยา-เลี่ยงเมือง 19 ถึง โรงบำบัดน้ำเสีย

ท่อรวบรวมน้ำเสีย DR05 กม.0+300 ถึง 0+600 แปลนและรูปตัดตามยาว

มหาวิทยาลัยเกษตรศาสตร์		เมืองพัทยา จังหวัดชลบุรี	
ออกแบบ		ตรวจแบบ	
เขียนแบบ		เห็นชอบ	
ตรวจแบบ		อนุมัติ	วันที่.....
อนุมัติ	วันที่	แบบแผ่นที่	PT-I-127

30

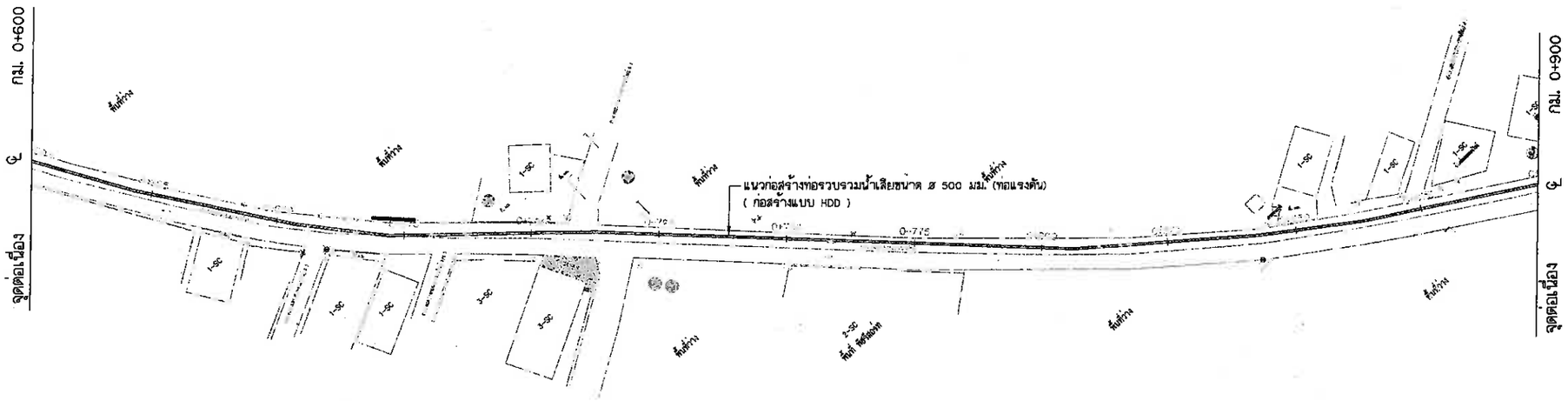

แปลนแนวถนนพัทยาเลี่ยงเมือง 19

มาตราส่วน 1:500

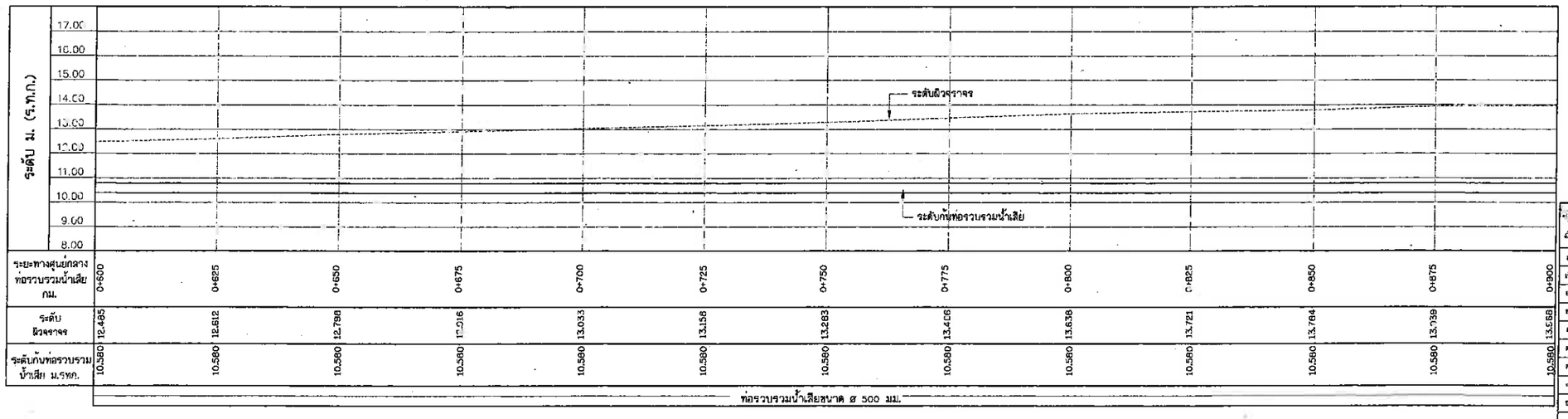

แบบแปลน	โครงการเพิ่มประสิทธิภาพระบบรวบรวมน้ำเสีย พื้นที่พัทยาและนาเกลือ ตำบลนาเกลือ อำเภอบางละมุง จังหวัดชลบุรี			
	แบบเลขที่ 18/2566	วันที่ 19 มิถุนายน 2566		แผ่นที่
สำรวจ		รวม	111	31
เขียนแบบ				
ออกแบบ		นายช่างโยธา / นายช่างโยธา		สถานที่ปฏิบัติการ
ออกแบบ		วิศวกรสุขาภิบาล / โยธา		
ตรวจ		หน. ฝ่ายพัฒนาระบบบำบัดน้ำเสีย		
ตรวจ		หอ. สบ วศ. กรมคุณภาพน้ำ		
ตรวจ		ผอ. สำนักช่างสุขาภิบาล		แบบแสดง
ตรวจ		ปลัดเมืองพัทยา		
อนุมัติ		นายกเมืองพัทยา		
		สำนักช่างสุขาภิบาล เมืองพัทยา		

โครงการเพิ่มประสิทธิภาพระบบรวบรวมน้ำเสีย

พื้นที่พัทยาและนาเกลือ ตำบลนาเกลือ อำเภอบางละมุง จังหวัดชลบุรี

แนวท่อรวบรวมน้ำเสีย ซอยพัทยา-เลี่ยงเมือง 19 ถึง โรงบำบัดน้ำเสีย

ท่อรวบรวมน้ำเสีย DR05 กม.0+600 ถึง 0+900 แปลนและรูปตัดตามยาว

มหาวิทยาลัยเกษตรศาสตร์		เมืองพัทยา จังหวัดชลบุรี	
ออกแบบ		ตรวจแบบ	
เขียนแบบ		เห็นสมควร	
ตรวจแบบ		อนุมัติ	วันที่.....
อนุมัติ	วันที่	แบบแผ่นที่	PT-1-12B

35

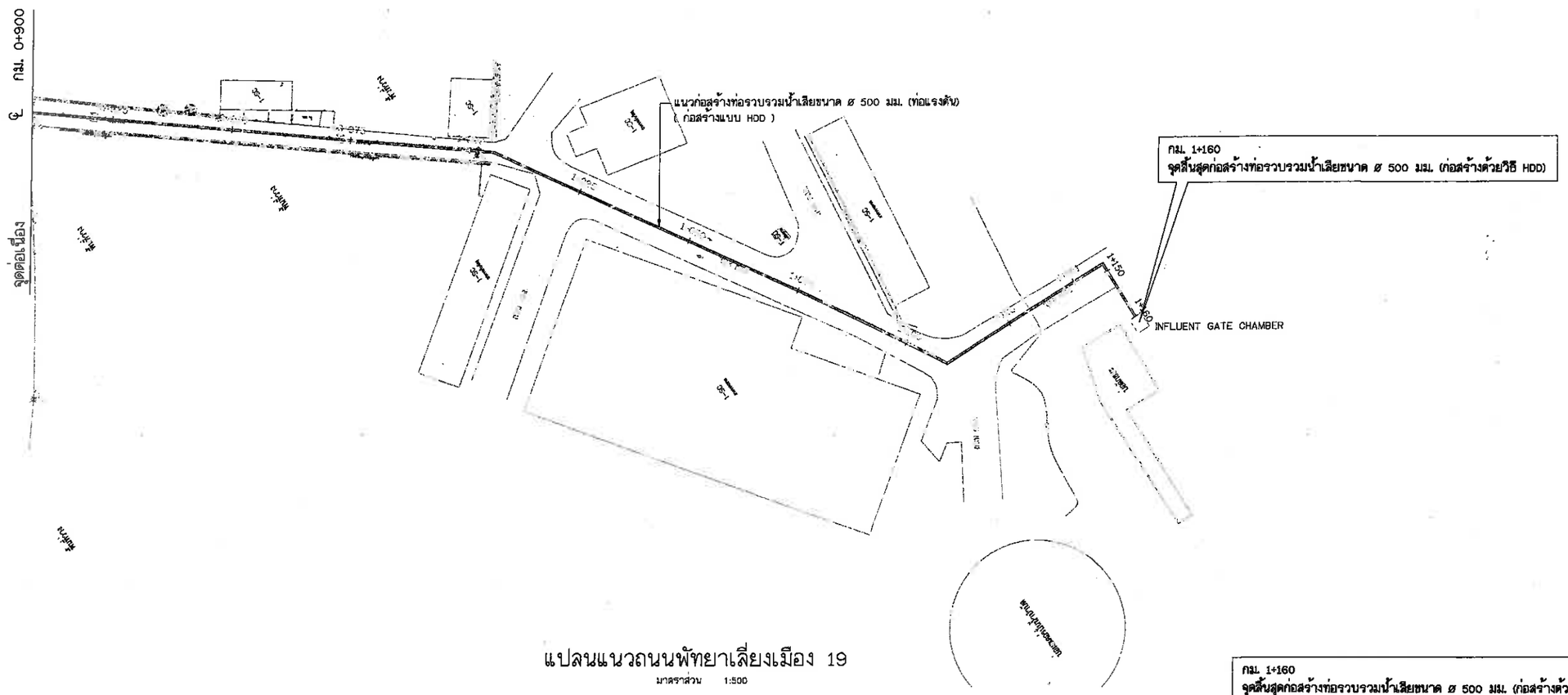

แปลนแนวถนนพัทยาเลี่ยงเมือง 19

มาตราส่วน 1:500

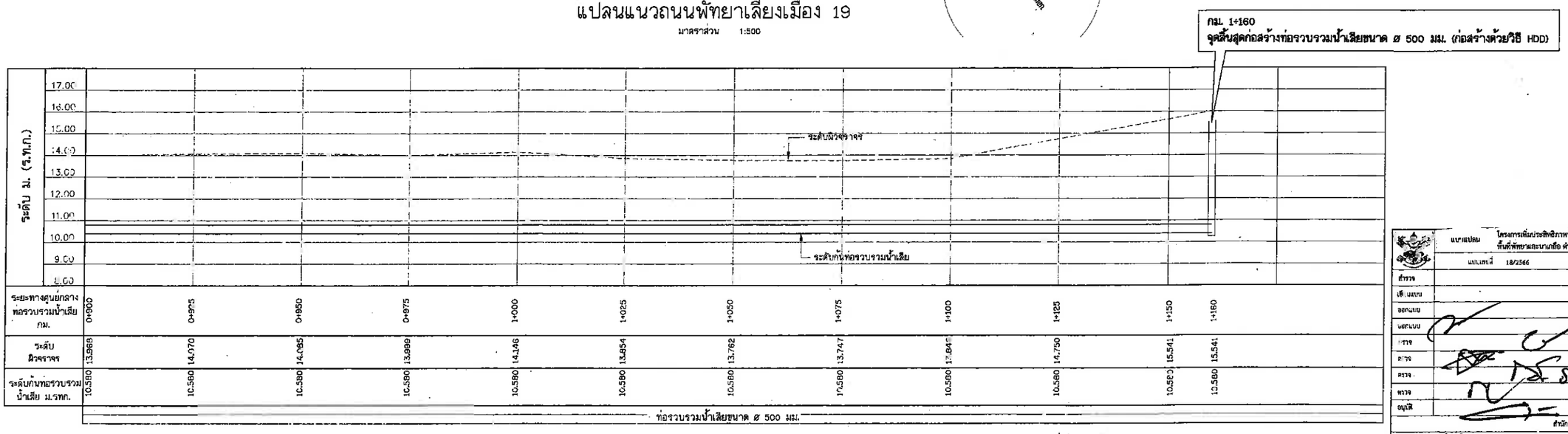

แบบแปลน	โครงการเพิ่มประสิทธิภาพระบบรวบรวมน้ำเสีย พื้นที่พัทยาและนาเกลือ ตำบลนาเกลือ อำเภอบางละมุง จังหวัดชลบุรี		
	แบบเลขที่ 18/2566	วันที่ 19 มิถุนายน 2566	แผ่นที่
สำรวจ		รวม 111	32
เขียนแบบ			
ออกแบบ		ชางเจือสา / นายชำนิยา	สถานที่ปลูกสร้าง
ออกแบบ		วิศวกรสุขาภิบาล / โยธา	
ตรวจ		หน. ฝ่ายพัฒนาระบบบำบัดน้ำเสีย	
ตรวจ		ผอ. สวนวิศวกรรมคุณภาพน้ำ	
ตรวจ		ผอ. สำนักอาจารย์ชาติบาล	แบบแสดง
ตรวจ		ปลัดเมืองพัทยา	
อนุมัติ		นายเมืองพัทยา	
		สำนักช่างสุขาภิบาล เมือง พัทยา	

โครงการเพิ่มประสิทธิภาพระบบรวบรวมน้ำเสีย

พื้นที่พัทยาและนาเกลือ ตำบลนาเกลือ อำเภอบางละมุง จังหวัดชลบุรี

แนวท่อรวบรวมน้ำเสีย ซอยพัทยา-เลี่ยงเมือง 19 ถึง โรงบำบัดน้ำเสีย

ท่อรวบรวมน้ำเสีย DR05 กม.0+900 ถึง 1+160 แปลนและรูปตัดตามยาว

มหาวิทยาลัยเกษตรศาสตร์		เมืองพัทยา จังหวัดชลบุรี	
ออกแบบ	นายวงศ์	ตรวจแบบ	
เขียนแบบ		เห็นชอบ	
ตรวจแบบ	233	อนุมัติ	วันที่.....
อนุมัติ	วันที่	แบบแผ่นที่	PT-1-129

36

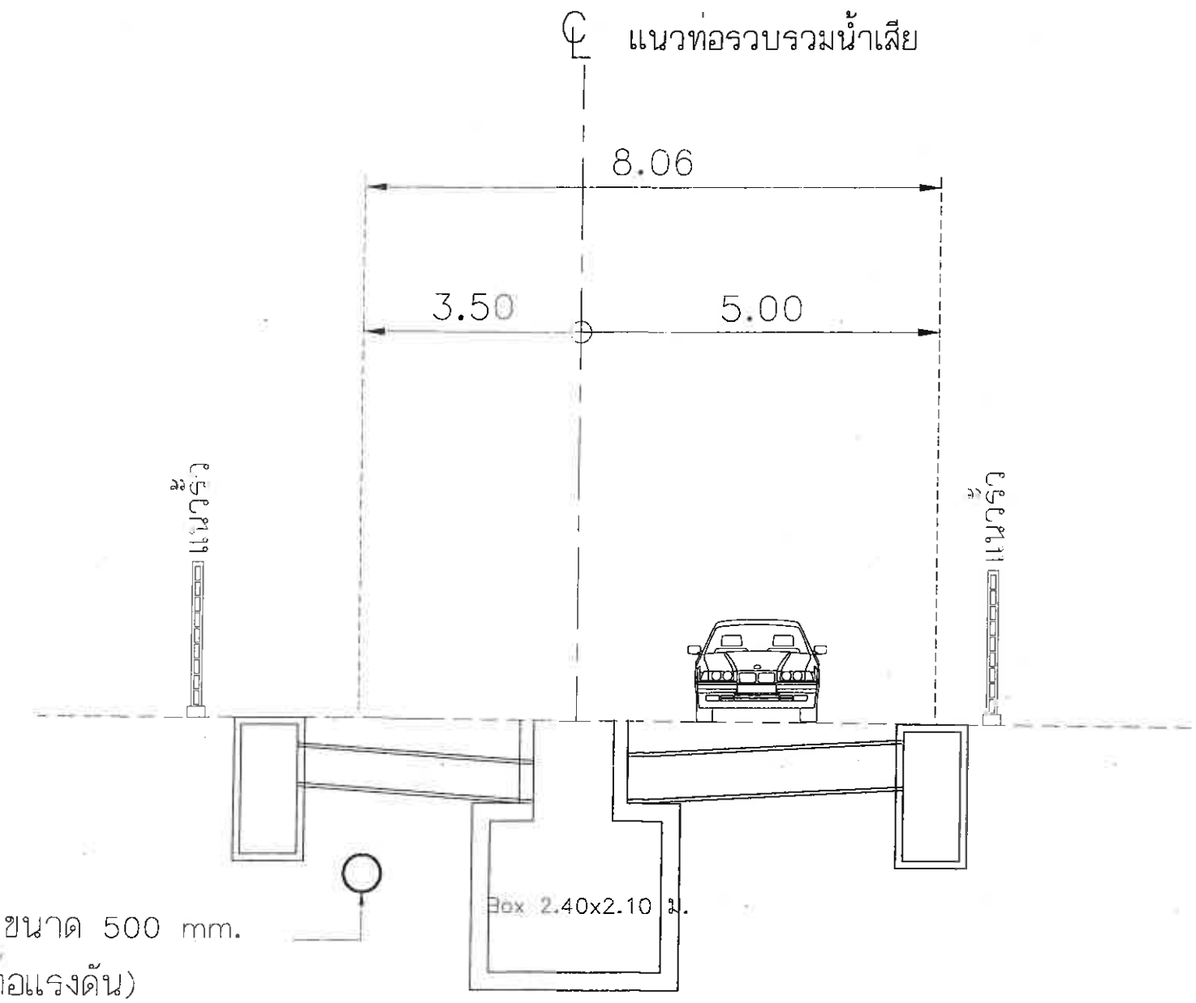

ท่อรวบรวมน้ำเสีย HDPE ขนาด 500 mm.
(ก่อสร้างแบบ HDD) (ท่อแรงดัน)

รูปตัดตามขวาง ซอยพัทยา-เลี่ยงเมือง 19 – โรงบำบัดน้ำเสีย (DR05)

0 5 10
มาตราส่วน 1:250 เมตร

แบบแปลน	โครงการเพิ่มประสิทธิภาพระบบรวบรวมน้ำเสีย พื้นที่พัทยาและนาเกลือ ตำบลนาเกลือ อำเภอบางละมุง จังหวัดชลบุรี		
	แบบเลขที่ 17/2566	วันที่ 19 มิถุนายน 2566	แผ่นที่
สำรวจ		รวม 111	33
เขียนแบบ			
ออกแบบ		ช่างโยธา / นายช่างโยธา	สถานที่ปฏิบัติงาน
ออกแบบ		วิศ.กรสุขาภิบาล / โยธา	
ตรวจ		หน. ฝ่ายพัฒนาระบบบำบัดน้ำเสีย	
ตรวจ		ผอ. ส่วนจัดการคุณภาพน้ำ	
ตรวจ		ผอ. สำนักงานสุขาภิบาล	แบบมาตรฐาน
ตรวจ		ปลัดเมืองพัทยา	
อนุมัติ		นายกเมืองพัทยา	
	สำนักงานสุขาภิบาล เมืองพัทยา		

โครงการเพิ่มประสิทธิภาพระบบรวบรวมน้ำเสีย
พื้นที่พัทยาและนาเกลือ ตำบลนาเกลือ อำเภอบางละมุง จังหวัดชลบุรี

รูปตัดตามขวาง
ซอยพัทยา-เลี่ยงเมือง 19 – โรงบำบัดน้ำเสีย (DR05)

มหาวิทยาลัยเกษตรศาสตร์		เมืองพัทยา จังหวัดชลบุรี	
ออกแบบ	นายวงกร กท.1842	ตรวจแบบ	
เขียนแบบ		เห็นชอบ	
ตรวจแบบ	สส.238	อนุมัติ	วันที่.....
อนุมัติ	วันที่ 27 มิ.ย. 66	แบบแผ่นที่	PT-1-130

37

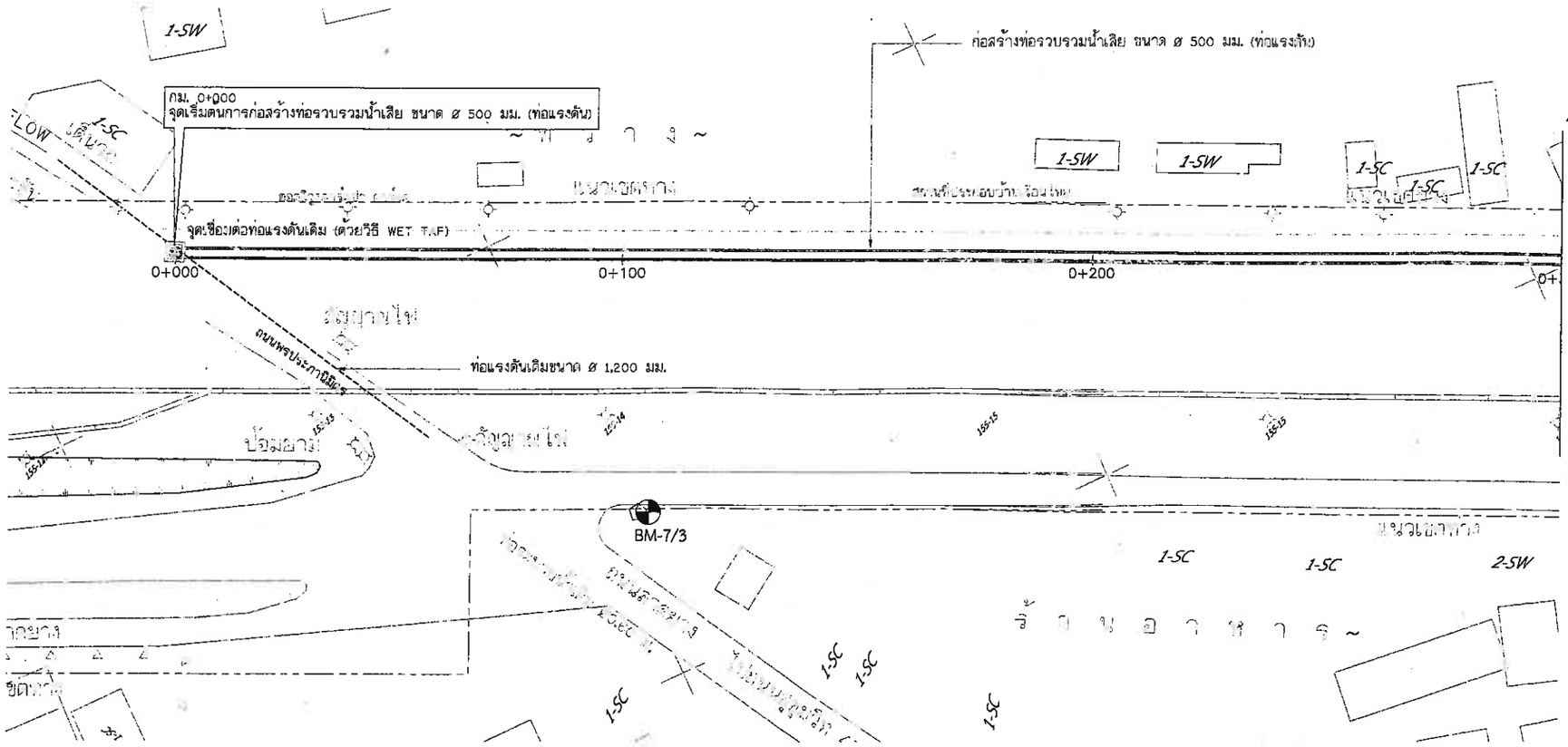

แปลนแนวถนนเลียบทางรถไฟฝั่งตะวันออกช่วง SUMP3 - ถนนพรประภานิมิตร

มาตราส่วน 1:500

หมายเหตุ

ให้ผู้รับจ้างเสนอ Shop Drawing กับเชื่อมต่อด้วยวิธี WET TAP ให้ผู้ควบคุมงาน หรือ ผู้ว่าจ้างพิจารณาอนุมัติก่อนก่อสร้าง

0 5 10 20 30 40 50 เมตร
มาตราส่วนแนวนอน 1:500

0 1 2 3 4 5 6 7 8 9 10 เมตร
มาตราส่วนแนวตั้ง 1:100

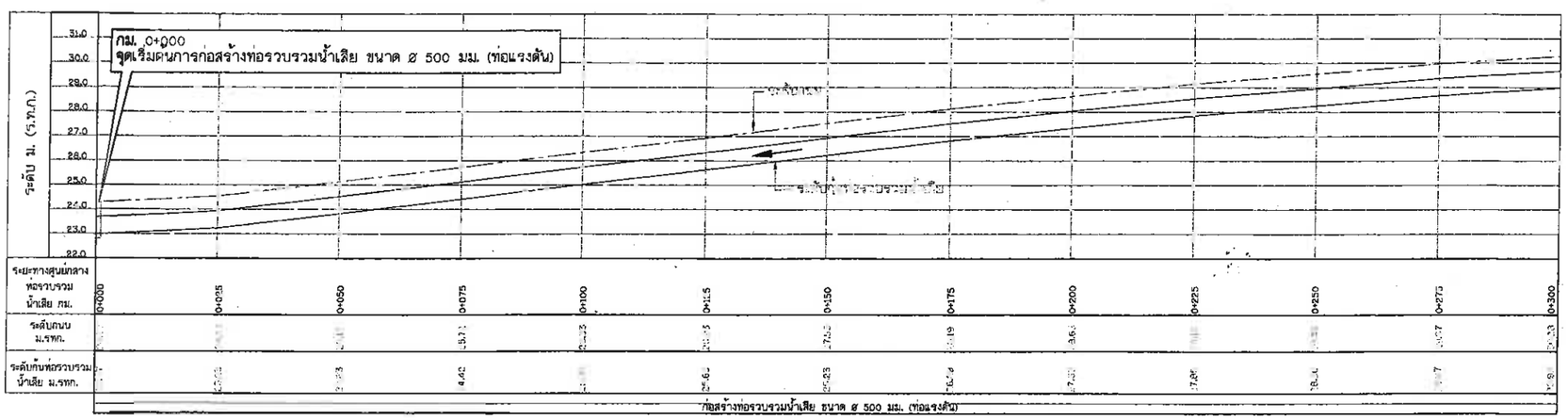

รูปตัดตามยาว

มาตราส่วนแนวนอน 1:500 มาตาส่วนแนวตั้ง 1:100

แบบแปลน	โครงการเพิ่มประสิทธิภาพระบบรวบรวมน้ำเสีย พื้นที่พัทยาและนาเกลือ ตำบลนาเกลือ อำเภอบางละมุง จังหวัดชลบุรี		
	แบบเลขที่ 18/25.6	วันที่ 19 กันยายน 2566	แผ่นที่
สำรวจ		รวม 111	34
เขียนแบบ		ชื่อ/นามสกุล	ตำแหน่ง
ออกแบบ			
ออกแบบ			
ตรวจ		หน. ฝ่ายพัฒนา ระบบน้ำบัดน้ำเสีย	
ตรวจ		ผ.ว. ส่วนบริการคุณภาพน้ำ	
ตรวจ		รอง. ผู้อำนวยการสุขาภิบาล	แบบแปลน
ตรวจ		ผู้อำนวยการ	
อนุมัติ		นายเมืองพัทยา	
	สำนักงานสุขาภิบาล	เมืองพัทยา	

โครงการเพิ่มประสิทธิภาพระบบรวบรวมน้ำเสีย

พื้นที่พัทยาและนาเกลือ ตำบลนาเกลือ อำเภอบางละมุง จังหวัดชลบุรี

แนวถนนเลียบรถไฟฝั่งตะวันออกช่วง Sump 3 ถึง ถนนพรประภานิมิตร

แปลนและรูปตัดตามยาว

กม 0+000 – 0+300

มหาวิทยาลัยเกษตรศาสตร์		เมืองพัทยา จังหวัดชลบุรี	
ออกแบบ		ตรวจแบบ	
เขียนแบบ		เห็นชอบ	
ตรวจแบบ		อนุมัติ	วันที่.....
อนุมัติ	วันที่.....	แบบแผ่นที่	PT-1-131

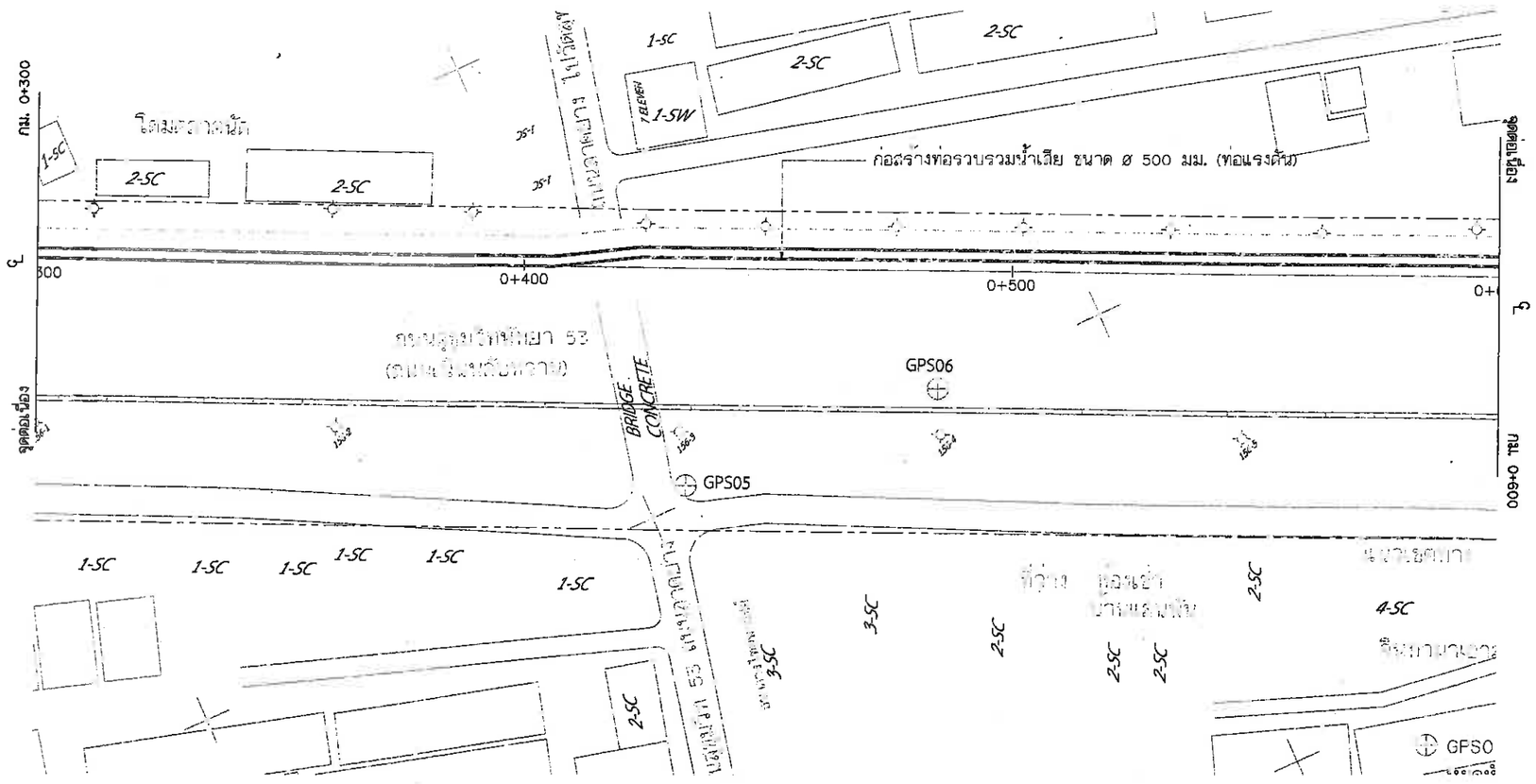

แปลนแนวถนนเลียบทางรถไฟฝั่งตะวันออกช่วง SUMP3 - ถนนพรประภานิมิตร

มาตราส่วน 1:500

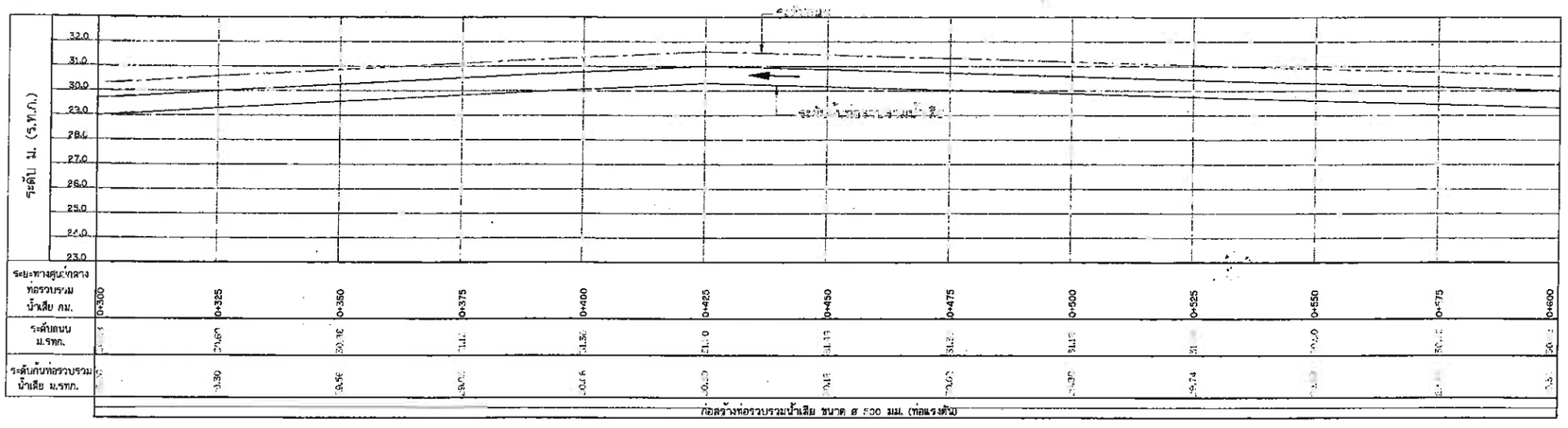

รูปตัดตามยาว

มาตราส่วนแนวนอน 1:500 มาตราส่วนแนวตั้ง 1:100

0 5 10 20 30 40 50
มาตราส่วนแนวนอน 1:500 เมตร

0 1 2 3 4 5 6 7 8 9 10
มาตราส่วนแนวตั้ง 1:100 เมตร

แบบแปลน	โครงการเพิ่มประสิทธิภาพระบบรวบรวมน้ำเสีย พื้นที่พัทยาและนาเกลือ ตำบลนาเกลือ อำเภอบางละมุง จังหวัดชลบุรี		
	แบบเลขที่ 18/2566	วันที่ 19 มิถุนายน 2566	แผ่นที่
สำรวจ		รวม 111	35
เขียนแบบ			
ออกแบบ		นายกิตยา / นายชาลีย์ยา	สถาปนิกผู้ออกแบบ
ตรวจแบบ		นิตศิริ บุญวาสิบาล / วิชรา	
ตรวจ		หน. ฝ่ายพัฒนา ระบบน้ำเสียน้ำเสีย	
ตรวจ		กรม. ส่วนการระบายน้ำทิ้ง	
ตรวจ		ผอ. สำนักงานบุญวาสิบาล	งานบริหาร
ตรวจ		นิตศิริ เมือง. วิชรา	
อนุมัติ		นายกเทศมนตรีพัทยา	
		สำนักงานบุญวาสิบาล เมืองพัทยา	

โครงการเพิ่มประสิทธิภาพระบบรวบรวมน้ำเสีย

พื้นที่พัทยาและนาเกลือ ตำบลนาเกลือ อำเภอบางละมุง จังหวัดชลบุรี

แนวถนนเลียบรถไฟฝั่งตะวันออกช่วง Sump 3 ถึง ถนนพรประภานิมิตร

แปลนและรูปตัดตามยาว

กม. 0+300 – 0+600

มหาวิทยาลัยเกษตรศาสตร์		เมืองพัทยา จังหวัดชลบุรี	
ออกแบบ	คงวงศ์ ... 164	ตรวจแบบ	
เขียนแบบ		เห็นชอบ	
ตรวจแบบ		อนุมัติ	วันที่.....
อนุมัติ	วันที่	แบบแผ่นที่	PT-I-132

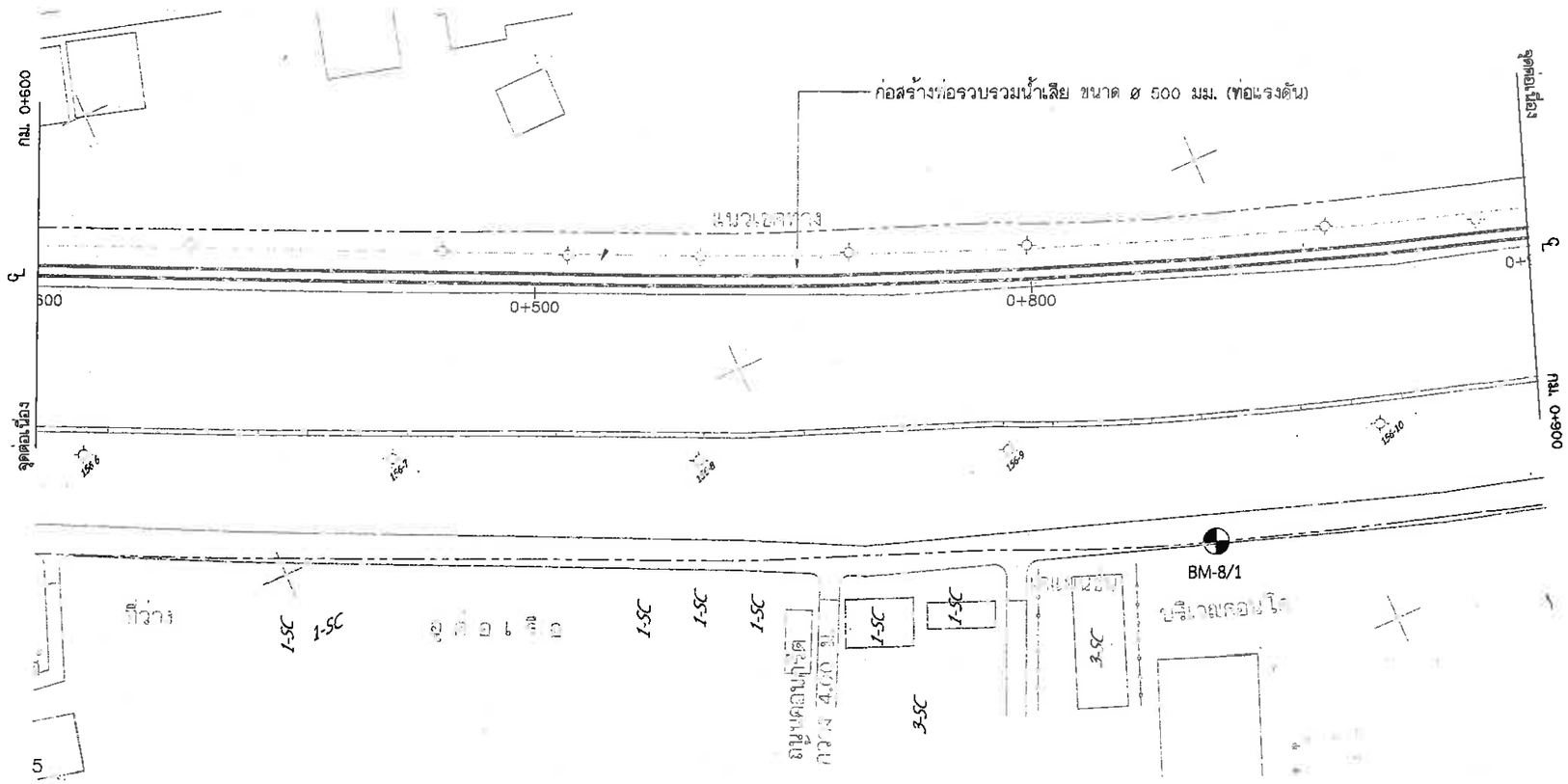

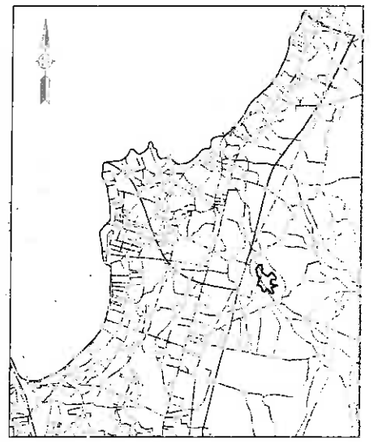

แปลนแนวถนนเลียบทางรถไฟฝั่งตะวันออกช่วง SUMP3 – ถนนพรประภานิมิตร

มาตราส่วน 1:500

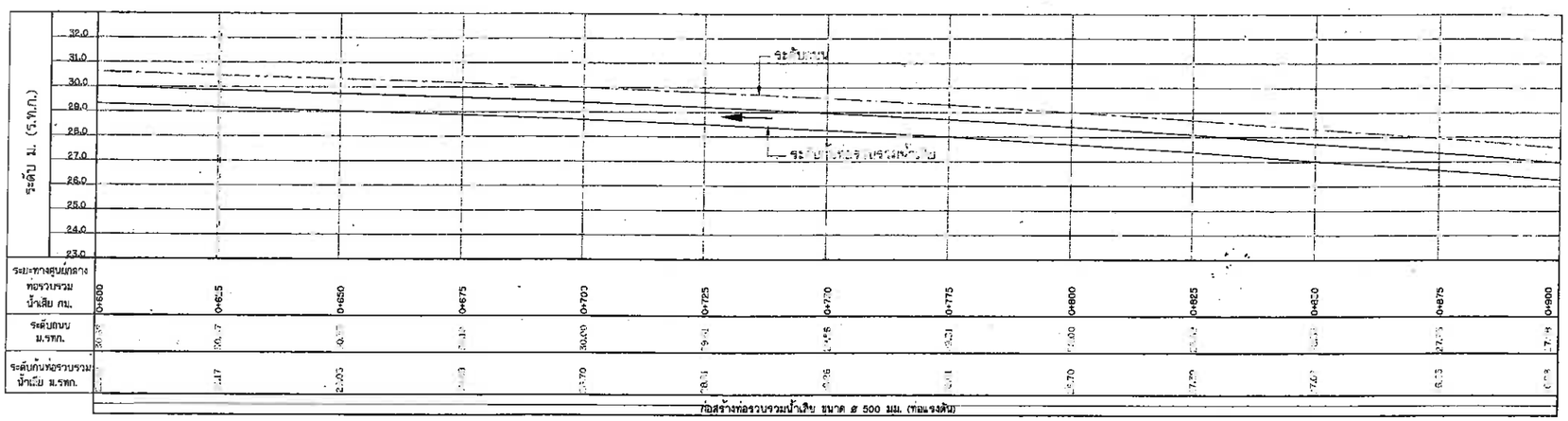

รูปตัดตามยาว

มาตราส่วนแนวนอน 1:500 มาตาส่วนแนวตั้ง 1:100

0 5 10 20 30 40 50
มาตราส่วนแนวนอน 1:500 เมตร

0 1 2 3 4 5 6 7 8 9 10
มาตราส่วนแนวตั้ง 1:100 เมตร

แบบแปลน	โครงการเพิ่มประสิทธิภาพระบบรวบรวมน้ำเสีย พื้นที่พัทยาและนาเกลือ ตำบลนาเกลือ อำเภอบางละมุง จังหวัดชลบุรี		
	แบบเลขที่ 18/2566	วันที่ 19 มิถุนายน 2566	แผ่นที่ 36
สำรวจ		รวม 111	
เขียนแบบ			
ออกแบบ		ช่างโยธา / นายช่างโยธา	ตำแหน่งผู้สร้าง
ตรวจแบบ		วิศวกรสุขาภิบาล / โยธา	
ตรวจ		หน.แผนกระบบ[illegible]	
ตรวจ		ผอ.กองบริการคุณภาพน้ำ	
ตรวจ		ผอ.สำนักงานสุขาภิบาล	ตำแหน่งผู้สั่ง
ตรวจ		ปลัดเมืองพัทยา	
อนุมัติ		นายเมืองพัทยา	
		สำนักงานสุขาภิบาล เมืองพัทยา	

โครงการเพิ่มประสิทธิภาพระบบรวบรวมน้ำเสีย

พื้นที่พัทยาและนาเกลือ ตำบลนาเกลือ อำเภอบางละมุง จังหวัดชลบุรี

แนวถนนเลียบรถไฟฝั่งตะวันออกช่วง Sump 3 ถึง ถนนพรประภานิมิตร

แปลนและรูปตัดตามยาว

กม 0+600 – 0+900

มหาวิทยาลัยเกษตรศาสตร์		เมืองพัทยา จังหวัดชลบุรี	
ถอดแบบ		ตรวจแบบ	
เขียนแบบ		เห็นชอบ	
ตรวจแบบ		อนุมัติ	วันที่.....
อนุมัติ	วันที่	แบบแผ่นที่	PT-1-133

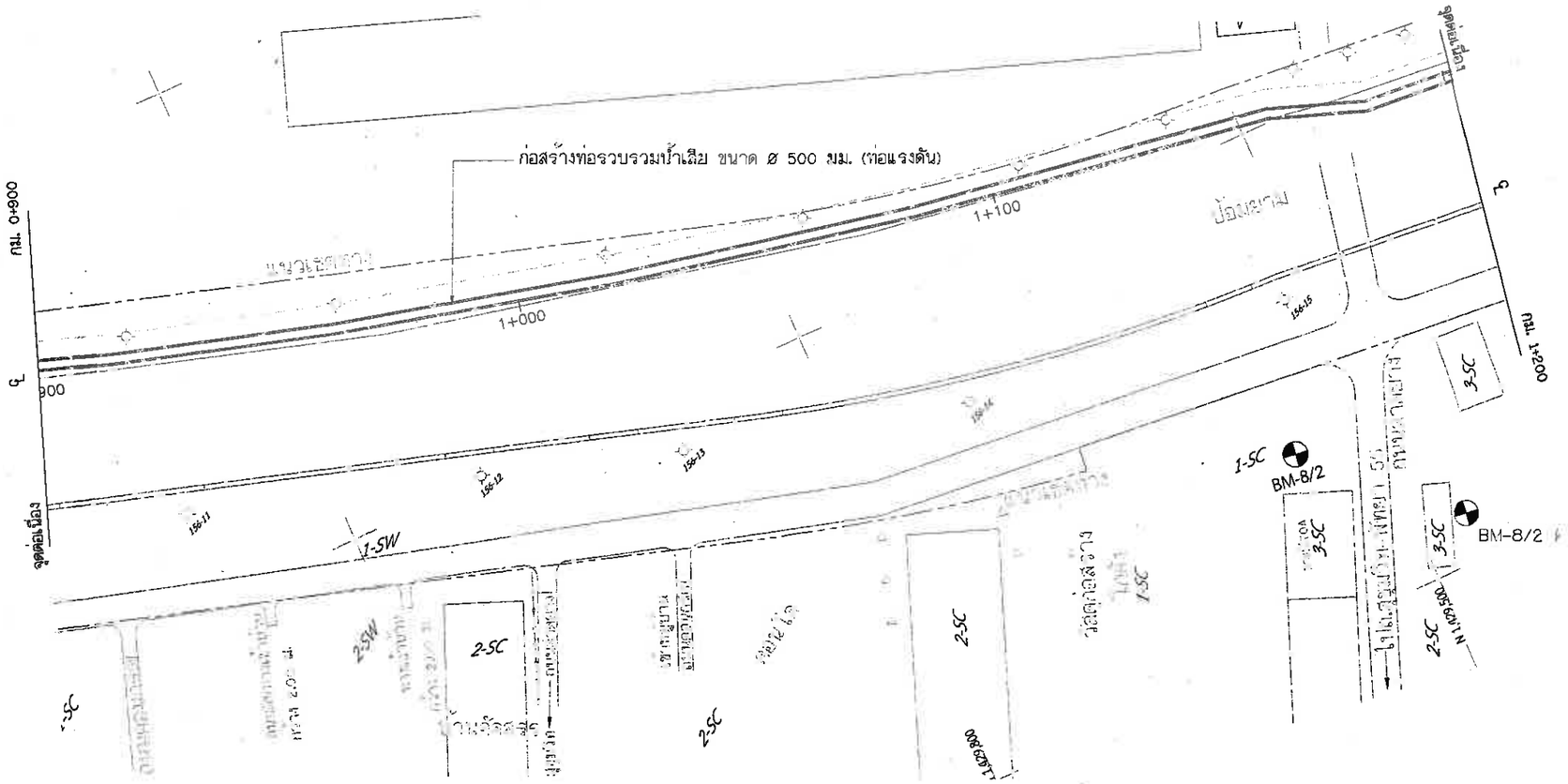

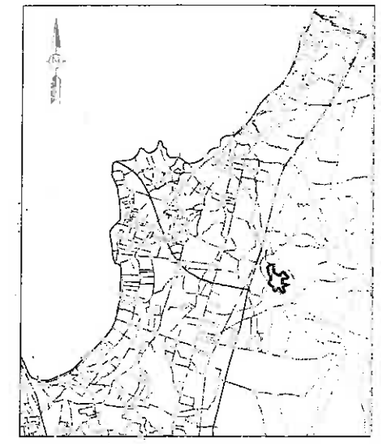

แปลนแนวถนนเลียบทางรถไฟฝั่งตะวันออกช่วง SUMP3 - ถนนพรประภานิมิตร

มาตราส่วน 1:500

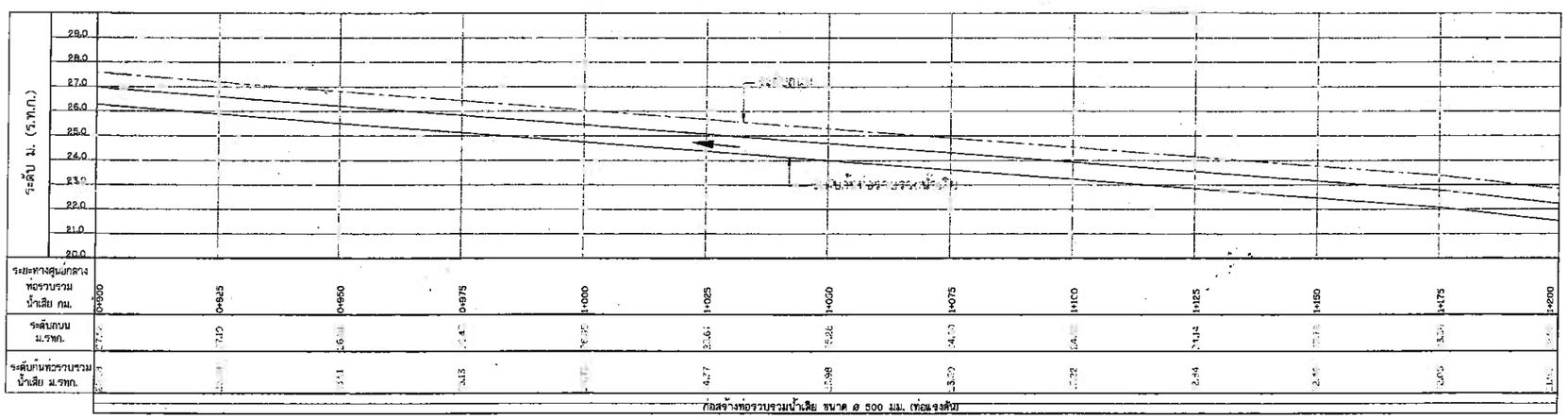

รูปตัดตามยาว

มาตราส่วนแนวนอน 1:500 มาตราส่วนแนวตั้ง 1:100

0 5 10 20 30 40 50 เมตร

มาตราส่วนแนวนอน 1:500

0 1 2 3 4 5 6 7 8 9 10 เมตร

มาตราส่วนแนวตั้ง 1:100

แบบแปลน	โครงการเพิ่มประสิทธิภาพระบบรวบรวมน้ำเสีย พื้นที่ทัศนาและนนทาลัย ตำบลนนทาลัย อำเภอบางละมุง จังหวัดชลบุรี		
	แผ่นที่ 18/2566	รับที่ [illegible] เมษายน 2566	แผ่นที่
สำรวจ		รวม 111	37
เขียนแบบ			
ออกแบบ		ชำนัญการ / นายสถาปนิก	สถาปนิก/วิศวกร
เขียนแบบ		[illegible] / โยธา	
ตรวจ		หน. ฝ่ายพัฒนาระบบ[illegible]	
ตรวจ		ผอ. ส่วนบริการ[illegible]	
ตรวจ		ผอ. สำนักการสุขาภิบาล	น. เมตต
ตรวจ		บริหารงานวิศวกร	
อนุมัติ		นายกเมืองพัทยา	
		สำนักการสุขาภิบาล เมืองพัทยา	

โครงการเพิ่มประสิทธิภาพระบบรวบรวมน้ำเสีย

พื้นที่ทัศนาและนนทาลัย ตำบลนนทาลัย อำเภอบางละมุง จังหวัดชลบุรี

แนวถนนเลียบรถไฟฝั่งตะวันออกช่วง Sump 3 ถึง ถนนพรประภานิมิตร

แปลนและรูปตัดตามยาว

กม 0+900 – 1+200

มหาวิทยาลัยเกษตรศาสตร์		เมืองพัทยา จังหวัดชลบุรี	
ออกแบบ	[illegible]	ตรวจแบบ	
เขียนแบบ	[illegible]	เห็นชอบ	
ตรวจแบบ	[illegible]	อนุมัติ	รับที่
อนุมัติ	[illegible] รับที่ [illegible]	แบบแผ่นที่	PT-S-134

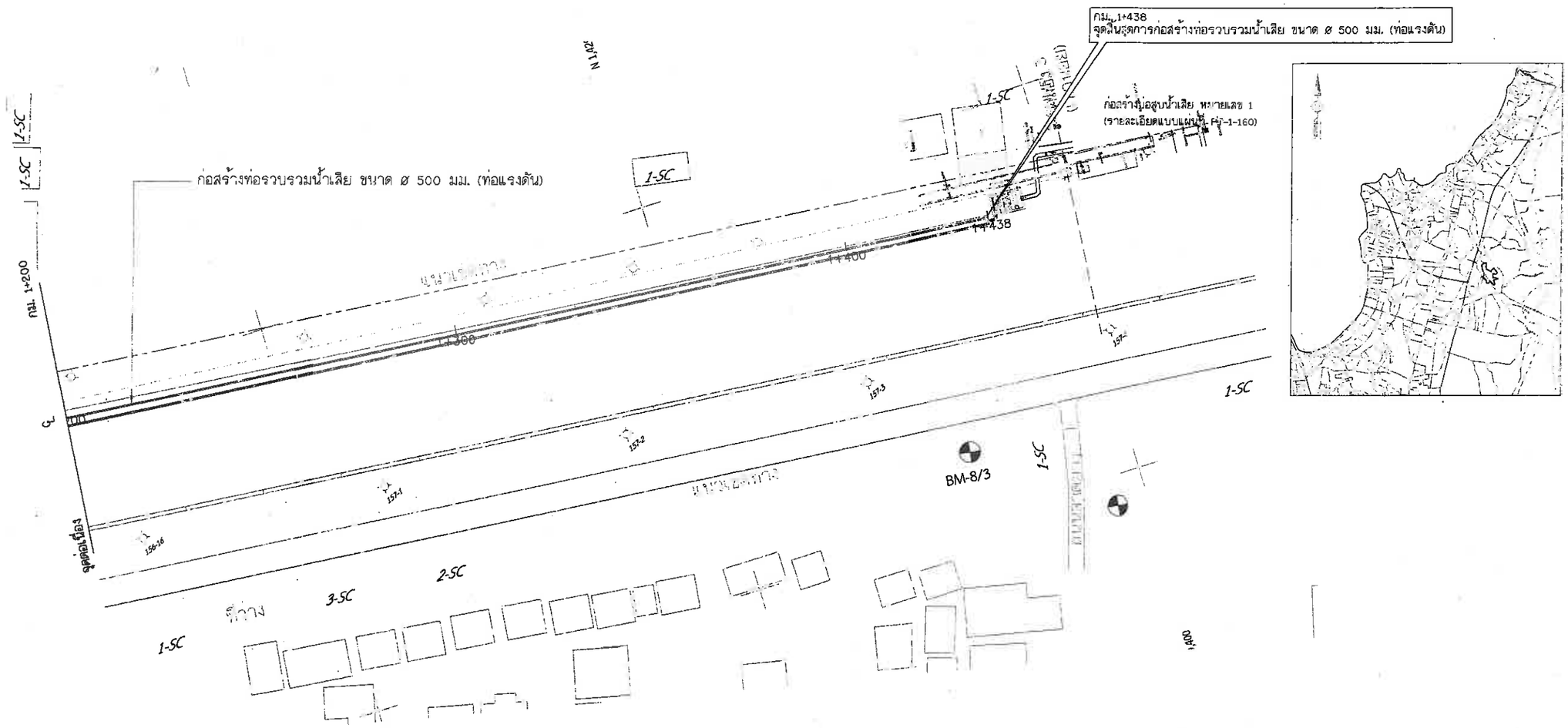

แปลนแนวถนนเลียบทางรถไฟฝั่งตะวันออกช่วง SUMP3 - ถนนพรประภานิมิตร

มาตราส่วน 1:500

0 5 10 20 30 40 50
มาตราส่วนแนวนอน 1:500 เมตร

0 1 2 3 4 5 6 7 8 9 10
มาตราส่วนแนวตั้ง 1:100 เมตร

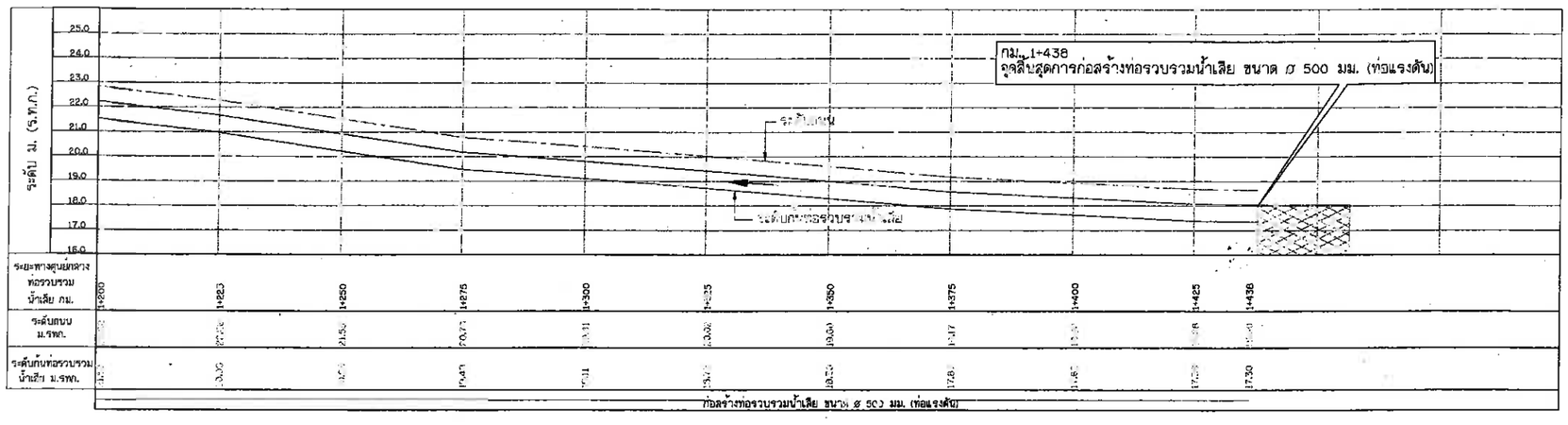

รูปตัดตามยาว

มาตราส่วนแนวนอน 1:500 มาตาส่วนแนวตั้ง 1:100

แบบเปลน	โครงการเพิ่มประสิทธิภาพระบบรวบรวมน้ำเสีย พื้นที่พัทยาและนาเกลือ ตำบลนาเกลือ อำเภอบางละมุง จังหวัดชลบุรี		
	แบบเลขที่ 18/2563	วันที่ 19 มิถุนายน 2564	แผ่นที่
สำรวจ		รวม 111	38
เขียนแบบ		หัวหน้างานสำรวจ	สถาปนิกผู้ควบคุมงาน
ออกแบบ		วิศวกรชำนาญการ	
ตรวจ		หน. แผนกสำรวจและปรับปรุงผังเมือง	
ตรวจ		รอง ผอ.สำนักการวางผังและการก่อสร้าง	
ตรวจ		รอง ผอ.สำนักงานสุขาภิบาล	ผู้ควบคุมงาน
ตรวจ		ปลัดเมืองพัทยา	
อนุมัติ		นายกเมืองพัทยา	
		สำนักงานสุขาภิบาล เมืองพัทยา	

โครงการเพิ่มประสิทธิภาพระบบรวบรวมน้ำเสีย

พื้นที่พัทยาและนาเกลือ ตำบลนาเกลือ อำเภอบางละมุง จังหวัดชลบุรี

แนวถนนเลียบรถไฟฝั่งตะวันออกช่วง Sump 3 ถึง ถนนพรประภานิมิตร

แปลนและรูปตัดตามยาว

กม 1+200 – 1+438

มหาวิทยาลัยเกษตรศาสตร์		เมืองพัทยา จังหวัดชลบุรี	
ออกแบบ		ตรวจแบบ	
เขียนแบบ		เห็นชอบ	
ตรวจแบบ		อนุมัติ	วันที่
อนุมัติ	วันที่	แบบแผ่นที่	PT-1-135

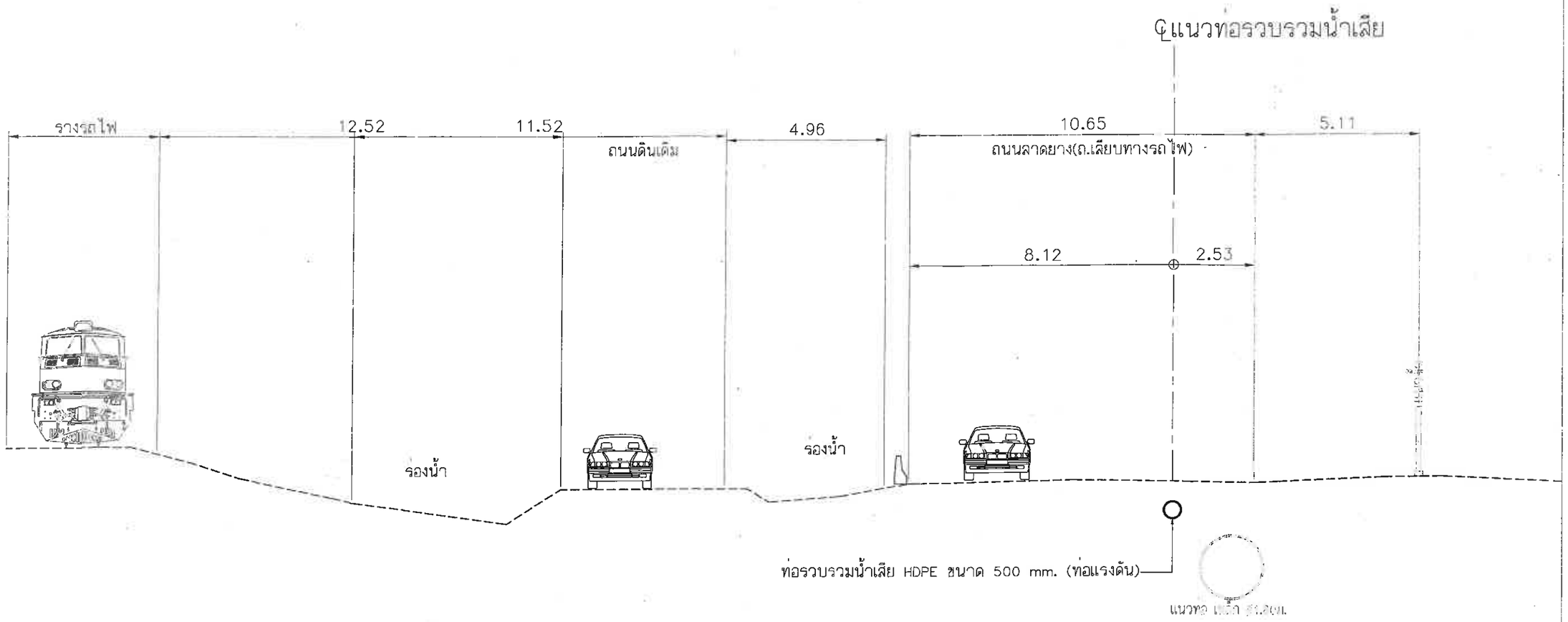

รูปตัดตามขวาง ถนนเลียบรถไฟฝั่งตะวันออกช่วง Sump 3 ถึง ถนนพรประภานิมิตร (DR06)

0 5 10
มาตราส่วน 1:250 เมตร

แบบแปลน	โครงการเพิ่มประสิทธิภาพระบบรวบรวมน้ำเสีย พื้นที่พัทยาและบางเสร่ ตำบลนาเกลือ อำเภอบางละมุง จังหวัดชลบุรี		
	แบบเลขที่ 18/2566	วันที่ 19 มิถุนายน 2566	แผ่นที่
สำรวจ		รวม 111	39
เขียนแบบ			
ออกแบบ		นางนิตยา / นายทรงไชยา	ตอกเสาปูอุดส ร.ร
ออกแบบ		นิพวรรณ/ชาติบาล / ไชยา	
ตรวจ		หน. ฝ่ายพัฒนาระบบบำบัดน้ำเสีย	
ตรวจ		ผอ. ส่วนวิจัยการคุณภาพน้ำ	
ตรวจ		ผอ. สำนักชาญวุฒิบาล	แบบเสนอ
ตรวจ		ปลัดเมืองพัทยา	
อนุมัติ		นายกเมืองพัทยา	
	สำนักชาญวุฒิบาล เมืองพัทยา		

โครงการเพิ่มประสิทธิภาพระบบรวบรวมน้ำเสีย

พื้นที่พัทยาและบางเสร่ ตำบลนาเกลือ อำเภอบางละมุง จังหวัดชลบุรี

รูปตัดตามขวาง ถนนเลียบทางรถไฟฝั่งตะวันออก

Sump 3 ถึง ถนนพรประภานิมิตร (DR06)

มหาวิทยาลัยเกษตรศาสตร์		เมืองพัทยา จังหวัดชลบุรี	
ออกแบบ	วศ.1642 วศ.1398	ตรวจแบบ	
เขียนแบบ		เห็นชอบ	
ตรวจแบบ	วศ.238	อนุมัติ	วันที่.....
อนุมัติ	วันที่..22..พ.ค..66	แบบแผ่นที่	PT-1-136

43

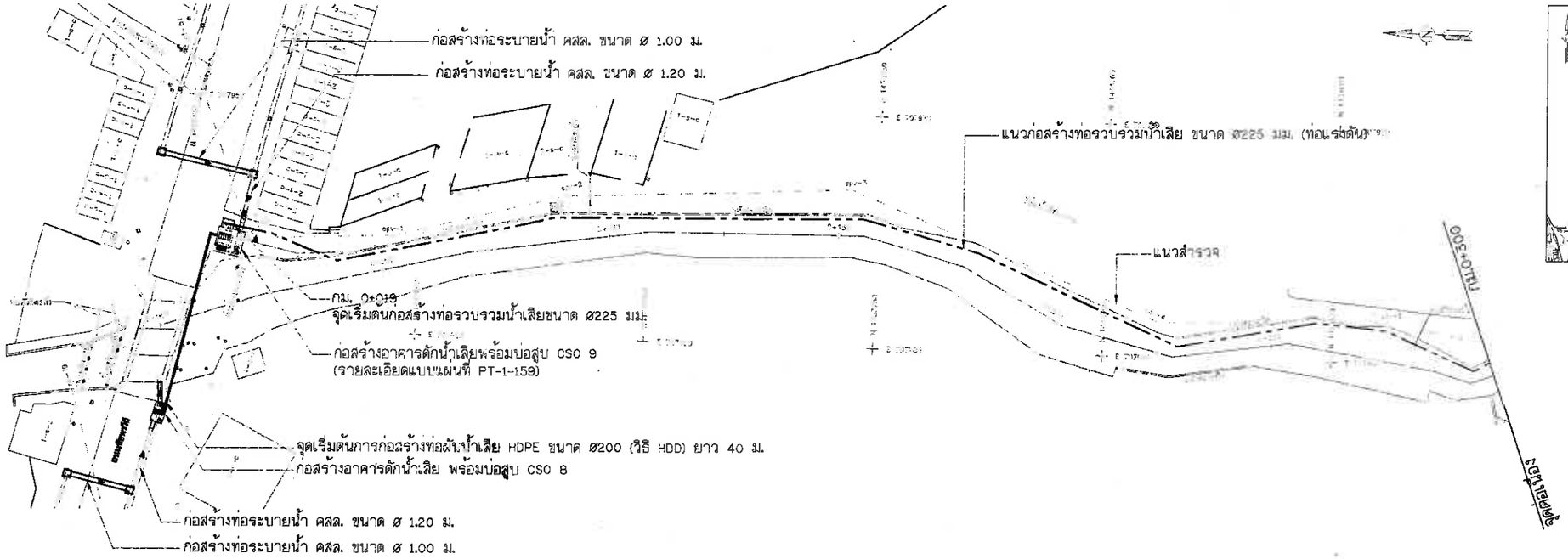

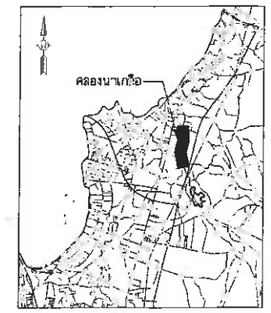

แปลนแนวคลองเสือแผ่ว่วง ถนนชัยพรวิถี - ถนนเลียบทางรถไฟ

มาตราส่วน 1:500

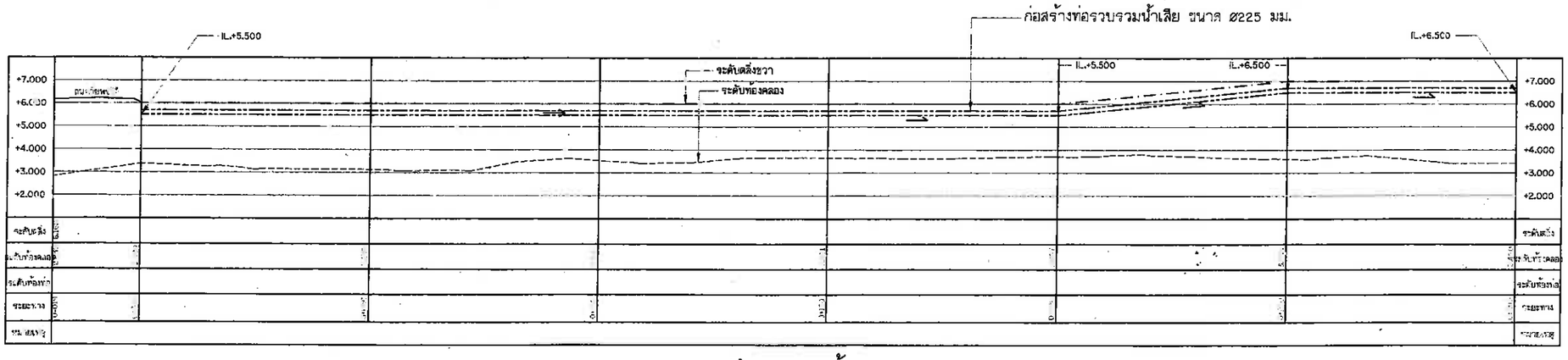

รูปตัดตามยาวด้านขวาคลอง

มาตราส่วนแนวราบ 1:500
มาตราส่วนแนวดิ่ง 1:100

0 5 10 15 20 25 m. มาตราส่วนแนวราบ 1:500
0 1 2 3 4 5 m. มาตราส่วนแนวดิ่ง 1:100

แบบแปลน	โครงการเพิ่มประสิทธิภาพระบบรวบรวมน้ำเสีย พื้นที่พัทยาและนาเกือ ตำบลนาเกือ อำเภอบางละมุง จังหวัดชลบุรี		
	แบบเลขที่ 18/2566	วันที่ 19 ธันวาคม 2566	แผ่นที่
สำรวจ		รวม 111	
เขียนแบบ			
ออกแบบ		นางโยธา / นายพ่าวโยธา	
ออกแบบ		นส.กมลุจนิบาล / โยธา	
ตรวจ		น.ส.พัฒนาราชบริพัฒน์ / วิศ.	
ตรวจ		ผอ. สวนสิต กาญจนเวทพัฒ	
ตรวจ		ผอ. เจ้าหน้าที่ฯ จินบาล	
ตรวจ		ปลัดเมืองพัทยา	
อนุมัติ		นายกเมืองพัทยา	

สำนักการสุขาภิบาล เมืองพัทยา

โครงการเพิ่มประสิทธิภาพระบบรวบรวมน้ำเสีย

พื้นที่พัทยาและนาเกือ ตำบลนาเกือ อำเภอบางละมุง จังหวัดชลบุรี

แปลนท่อรวบรวมน้ำเสียคลองเสือแผ่ว่วง ถนนชัยพรวิถี - ถนนเลียบทางรถไฟ

แปลนและรูปตัดตามยาว

STA.0-019 ถึง STA.0+300

มหาวิทยาลัยเกษตรศาสตร์ | เมืองพัทยา จังหวัดชลบุรี

ออกแบบ	กม.1542 วิศ.1395	ตรวจแบบ	
เขียนแบบ		เห็นชอบ	
ตรวจแบบ	ส.ส.235	อนุมัติ	วันที่.....
อนุมัติ	วันที่ 27 ม.ค. 68	แบบแผ่นที่	PT-1-157

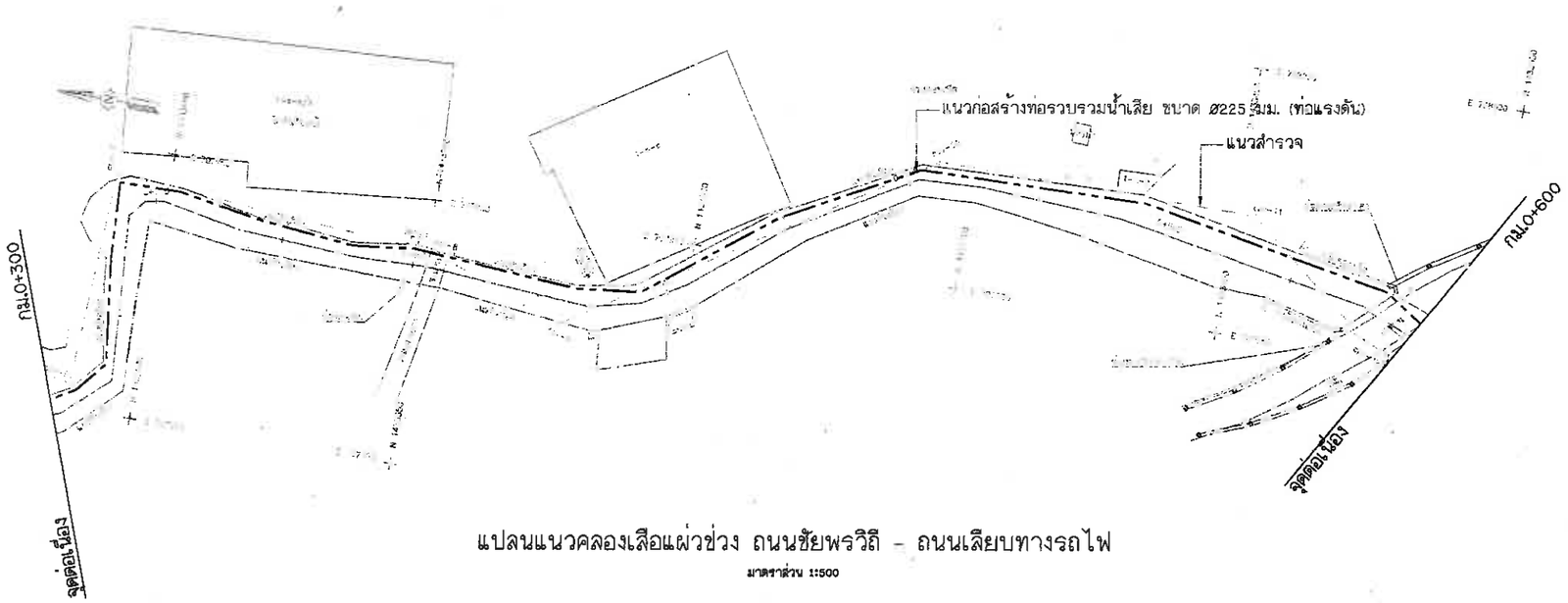

แปลนแนวคลองเสือแผ่วข่วง ถนนชัยพรวิถี - ถนนเลียบทางรถไฟ

มาตราส่วน 1:500

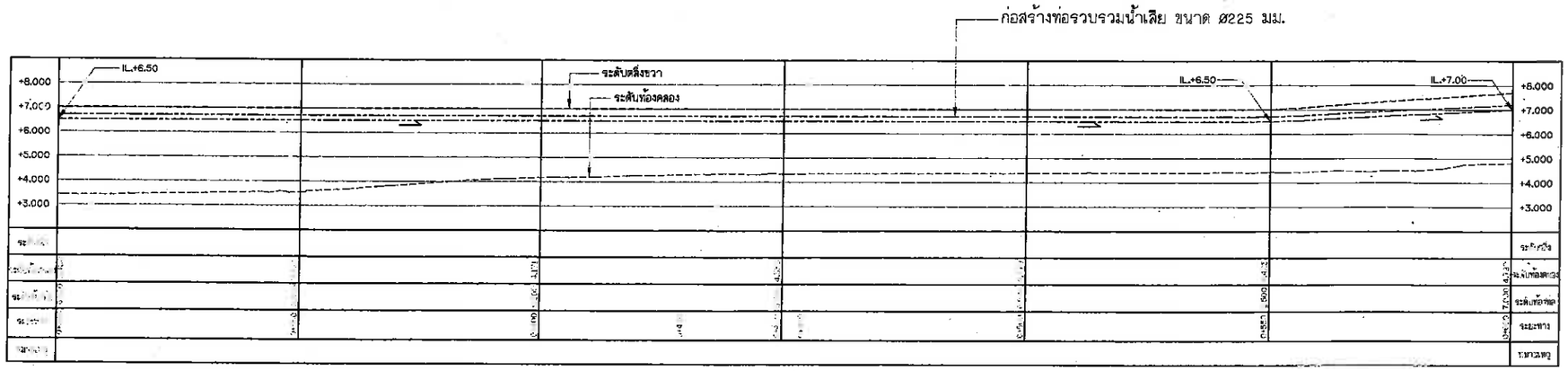

รูปตัดตามยาวด้านขวาคลอง

มาตราส่วนแนวราบ 1:500
มาตราส่วนแนวดิ่ง 1:100

0 5 10 15 20 25 m. มาตราส่วนแนวราบ 1:500
0 1 2 3 4 5 m. มาตราส่วนแนวดิ่ง 1:100

แบบแปลน	โครงการเพิ่มประสิทธิภาพระบบรวบรวมน้ำเสีย พื้นที่พัทยาและนาเกลือ ตำบลนาเกลือ อำเภอบางละมุง จังหวัดชลบุรี		
แบบเลขที่	18/2566	วันที่ 19 พฤษภาคม 2566	
คำนวณ		รวม 111	41
เขียนแบบ			
เขียนแบบ		ชื่อไทย / นายชื่อไทย	
ออกแบบ		วิศวกรผู้ควบคุม / ไทย	
ตรวจ		หน. ส่วนพัฒนาระบบประปาและน้ำเสีย	
ตรวจ		กอ. ส่วนพัฒนาคุณภาพน้ำ	
ตรวจ		ผอ. สำนักช่างสุขาภิบาล	
ตรวจ		ปลัดเมืองพัทยา	
อนุมัติ		นายกเมืองพัทยา	
	สำนักช่างสุขาภิบาล เมืองพัทยา		

โครงการเพิ่มประสิทธิภาพระบบรวบรวมน้ำเสีย

พื้นที่พัทยาและนาเกลือ ตำบลนาเกลือ อำเภอบางละมุง จังหวัดชลบุรี

แปลนท่อรวบรวมน้ำเสียคลองเสือแผ่วข่วง ถนนชัยพรวิถี - ถนนเลียบทางรถไฟ

แปลนและรูปตัดตามยาว

STA.0+300 ถึง STA.0+600

มหาวิทยาลัยเกษตรศาสตร์		เมืองพัทยา จังหวัดชลบุรี	
ออกแบบ	กม.1642 / ชป.1398	ตรวจแบบ	
เขียนแบบ		เห็นชอบ	
ตรวจแบบ	ผผ.238	อนุมัติ	วันที่.....
อนุมัติ	วันที่..27..พ.ค..66	แบบแผนที่	PT-1-1[illegible]

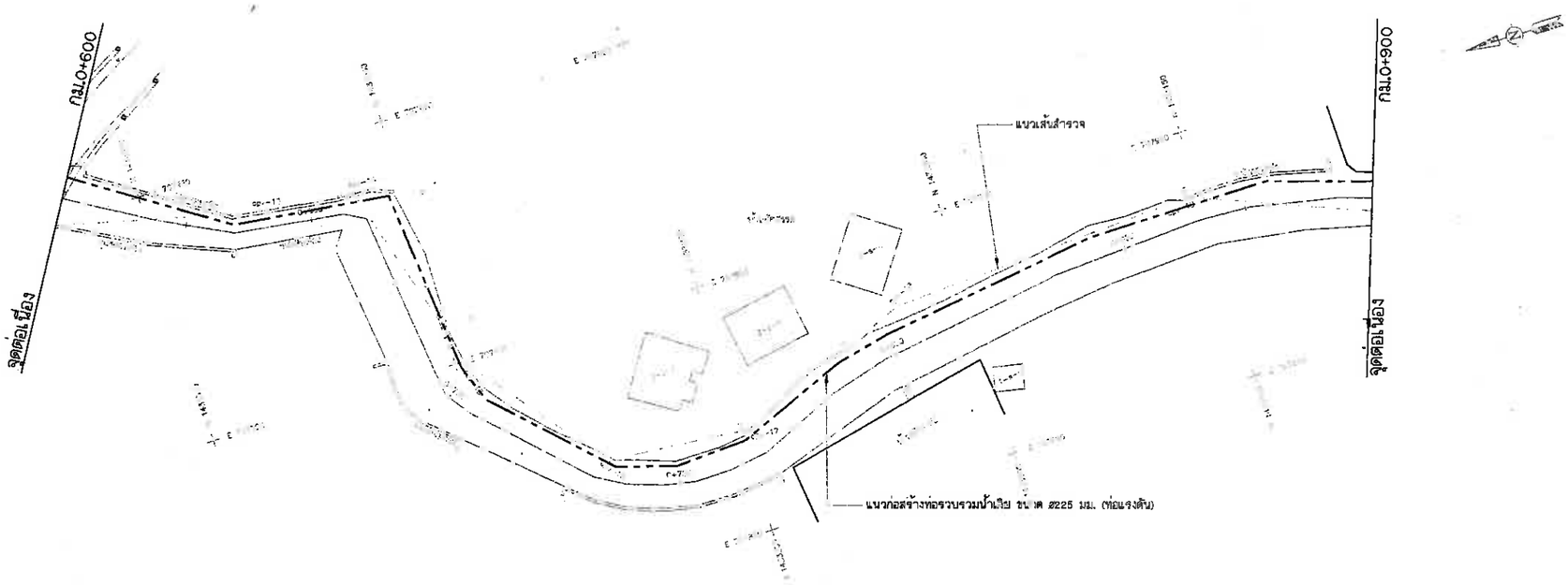

แปลนแนวคลองเสือแผ่วช่วง ถนนชัยพรวิถี - ถนนเลียบทางรถไฟ

มาตราส่วน 1:500

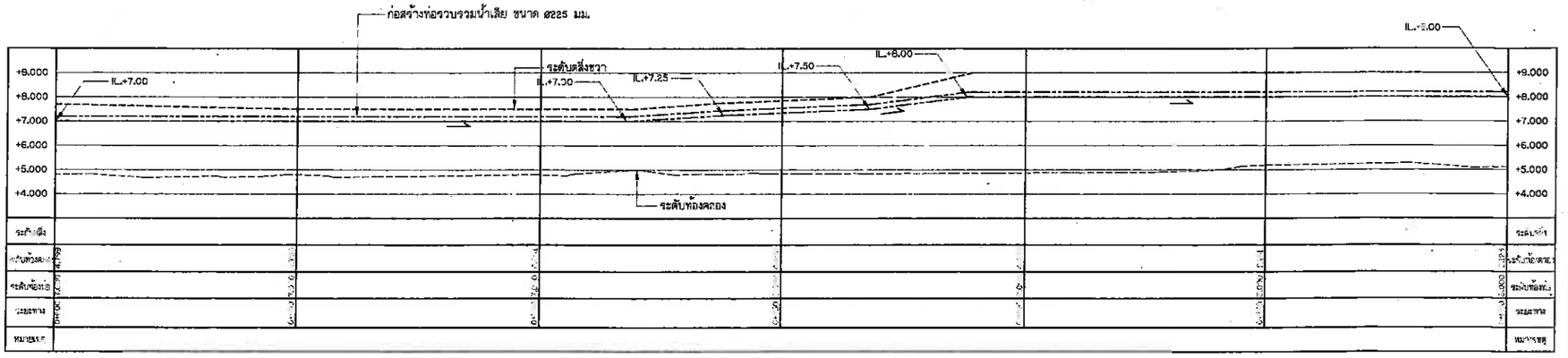

รูปตัดตามยาวด้านขวาคลอง

มาตราส่วนแนวราบ 1:500
มาตราส่วนแนวดิ่ง 1:100

0 5 10 15 20 25 m. มาตราส่วนแนวราบ 1:500
0 1 2 3 4 5 m. มาตราส่วนแนวดิ่ง 1:100

แบบแปลน	โครงการเพิ่มประสิทธิภาพระบบรวบรวมน้ำเสีย พื้นที่พัทยาและนาเกลือ ตำบลนาเกลือ อำเภอบางละมุง จังหวัดชลบุรี		
	แบบเลขที่ 18/2566	วันที่ 19 มิถุนายน 2566	แผ่นที่
สำรวจ		รวม 111	42
เขียนแบบ			
ออกแบบ		ผู้ช่วยศาสตราจารย์ / นายชาญณรงค์	
ตรวจ		ศิลปากรศุภาลิบาล / โยธา	
ตรวจ		หน.ฝ่ายวิศวกรรมระบบสิ่งปลูกสร้าง	
ตรวจ		ผอ. กองวิศวกรรมสุขภาวะ	
ตรวจ		ผอ. สำนักสิ่งแวดล้อม	แบบแปลน
ตรวจ		ปลัดเมืองพัทยา	
อนุมัติ		นายกเมืองพัทยา	
	สำนักการสาธารณสุข เมืองพัทยา		

โครงการเพิ่มประสิทธิภาพระบบรวบรวมน้ำเสีย

พื้นที่พัทยาและนาเกลือ ตำบลนาเกลือ อำเภอบางละมุง จังหวัดชลบุรี

แปลนท่อรวบรวมน้ำเสียคลองเสือแผ่วช่วง ถนนชัยพรวิถี - ถนนเลียบทางรถไฟ
แปลนและรูปตัดตามยาว
STA.0+600 ถึง STA.0+900

มหาวิทยาลัยเกษตรศาสตร์		เมืองพัทยา จังหวัดชลบุรี	
ออกแบบ	นายวิทวัส กม.1842 / นายนิติพล กม.1398	ตรวจแบบ	
เขียนแบบ		เห็นสมควร	
ตรวจแบบ	สส.238	อนุมัติ	วันที่ .....
อนุมัติ	วันที่ 27 ม.ค. 66	แบบแผ่นที่	PT-1-139

46

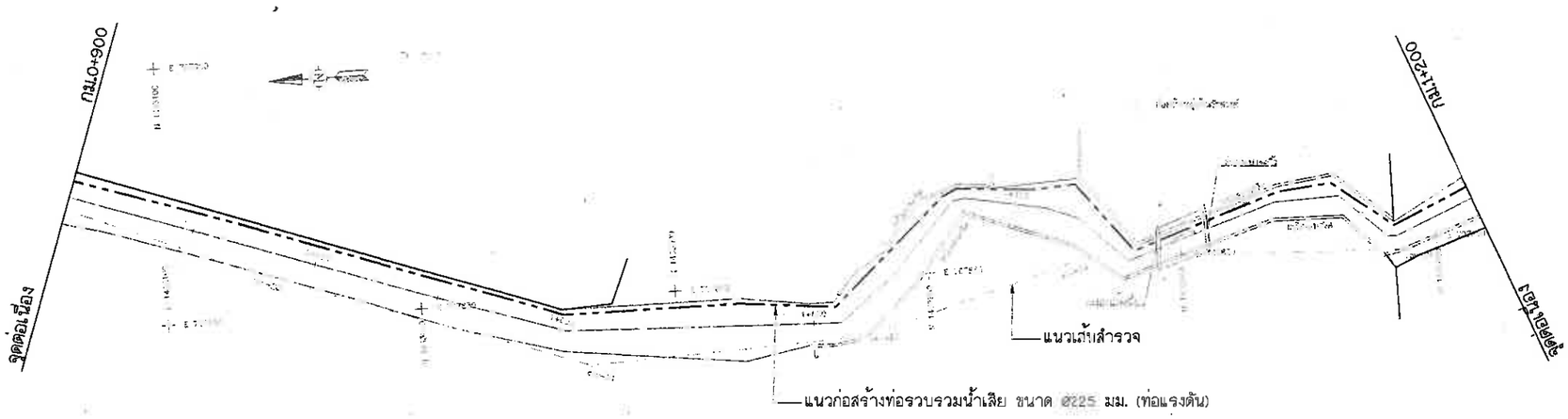

แปลนแนวคลองเสือแผ่วช่วง ถนนชัยพรวิถี - ถนนเลียบทางรถไฟ

มาตราส่วน 1:500

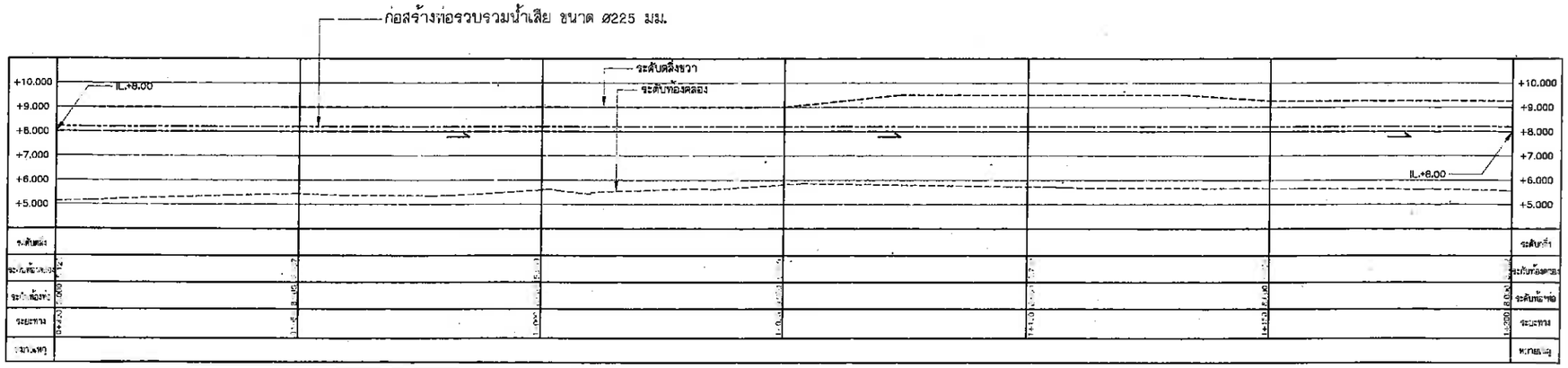

รูปตัดตามยาวด้านขวาคลอง

มาตราส่วนแนวราบ 1:500
มาตราส่วนแนวดิ่ง 1:100

0 5 10 15 20 25 m. มาตราส่วนแนวราบ 1:500
0 1 2 3 4 5 m. มาตราส่วนแนวดิ่ง 1:100

แบบแปลน	โครงการเพิ่มประสิทธิภาพระบบรวบรวมน้ำเสีย พื้นที่พัทยาและนาเกลือ ตำบลนาเกลือ อำเภอบางละมุง จังหวัดชลบุรี		
แบบเลขที่	18/2566	รวม 111	แผ่นที่ 43
สำรวจ			
เขียนแบบ			
ออกแบบ			
ตรวจ			
ตรวจ			
ตรวจ			
อนุมัติ			

สำนักวางผังและสิ่งแวดล้อม

โครงการเพิ่มประสิทธิภาพระบบรวบรวมน้ำเสีย

พื้นที่พัทยาและนาเกลือ ตำบลนาเกลือ อำเภอบางละมุง จังหวัดชลบุรี

แปลนท่อรวบรวมน้ำเสียคลองเสือแผ่วช่วง ถนนชัยพรวิถี - ถนนเลียบทางรถไฟ
แปลนและรูปตัดตามยาว

STA.0+900 ถึง STA.1+200

มหาวิทยาลัยเกษตรศาสตร์		เมืองพัทยา จังหวัดชลบุรี	
ออกแบบ		ตรวจแบบ	
เขียนแบบ		เห็นชอบ	
ตรวจแบบ		อนุมัติ	วันที่.....
อนุมัติ	วันที่ 27 มี.ค. 66	แบบแผ่นที่	PT-1-140

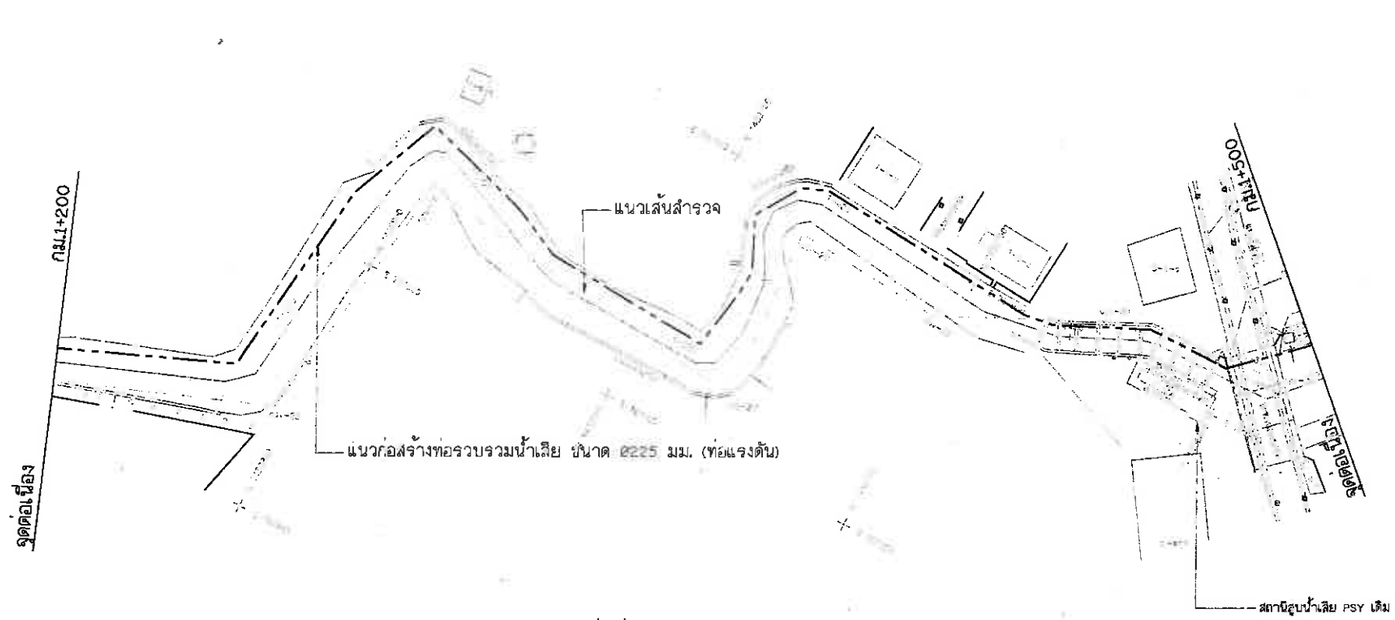

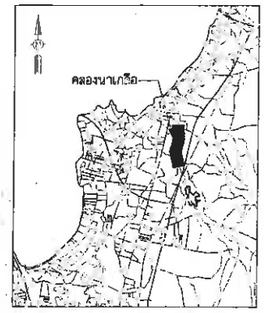

แปลนแนวคลองเสือแผ่วช่วง ถนนชัยพรวิถี - ถนนเลียบทางรถไฟ

มาตราส่วน 1:500

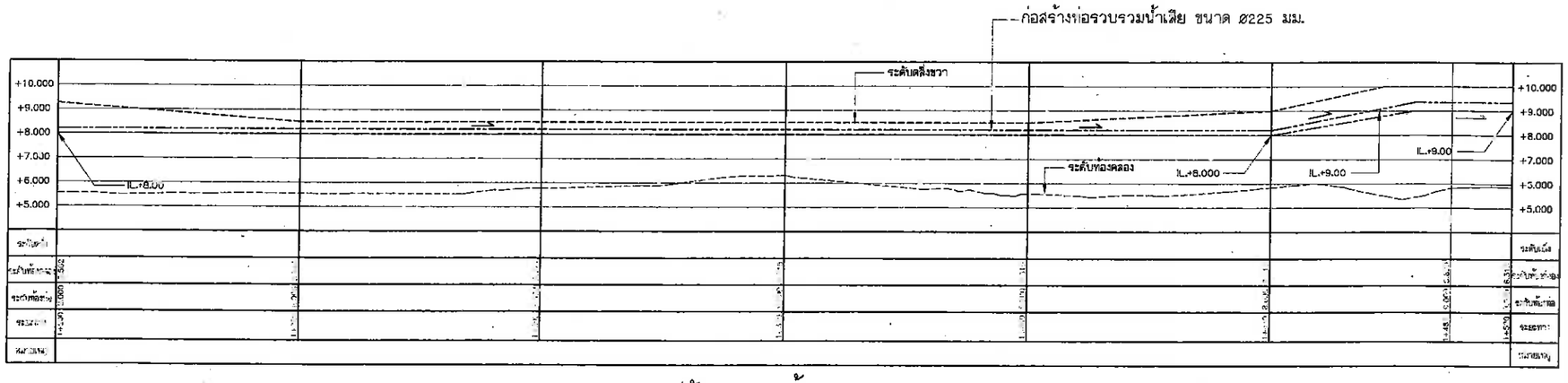

รูปตัดตามยาวด้านขวาคลอง

มาตราส่วนแนวราบ 1:500
มาตราส่วนแนวดิ่ง 1:100

0 5 10 15 20 25 m. มาตราส่วนแนวราบ 1:500
0 1 2 3 4 5 m. มาตราส่วนแนวดิ่ง 1:100

แบบแปลน	โครงการเพิ่มประสิทธิภาพระบบรวบรวมน้ำเสีย พื้นที่พัทยาและนาเกลือ ตำบลนาเกลือ อำเภอบางละมุง จังหวัดชลบุรี		
	แบบเลขที่ 18/2566	วันที่ 19 มิถุนายน 2566	จำนวนแผ่น 44
สำรวจ		แผ่นที่ 111	
เขียนแบบ			
ออกแบบ		ช่างโยธา / นายช่างโยธา	ตำแหน่งวิศวกร
ออกแบบ		สิทธิ์ สุขาภิบาล / โยธา	
ตรวจ		หน. ฝ่ายพัฒนาระบบ ปัดน้ำเสีย	
ตรวจ		ผ.อ. ส่วนจัดการคุณภาพน้ำ	
ตรวจ		ผอ. สำนักสาธารณสุขสิ่งแวดล้อม	แบบเสนอ
ตรวจ		ปลัดเมืองพัทยา	
อนุมัติ		นายกเมืองพัทยา	
		สำนักสาธารณสุขสิ่งแวดล้อม เมืองพัทยา	

โครงการเพิ่มประสิทธิภาพระบบรวบรวมน้ำเสีย

พื้นที่พัทยาและนาเกลือ ตำบลนาเกลือ อำเภอบางละมุง จังหวัดชลบุรี

แปลนท่อรวบรวมน้ำเสียคลองเสือแผ่วช่วง ถนนชัยพรวิถี - ถนนเลียบทางรถไฟ
แปลนและรูปตัดตามยาว

STA.1+200 ถึง STA.1+500

มหาวิทยาลัยเกษตรศาสตร์		เมืองพัทยา จังหวัดชลบุรี	
ออกแบบ	ผศ.ดร.สุขสวัสดิ์ วัน.18.12 / Natiach วัน.13.96	ตรวจแบบ	
เขียนแบบ		เห็นชอบ	
ตรวจแบบ	สร.236	อนุมัติ	วันที่.....
อนุมัติ	วันที่..27..ม.ย. 67	แบบแผ่นที่	PT-1-141

48

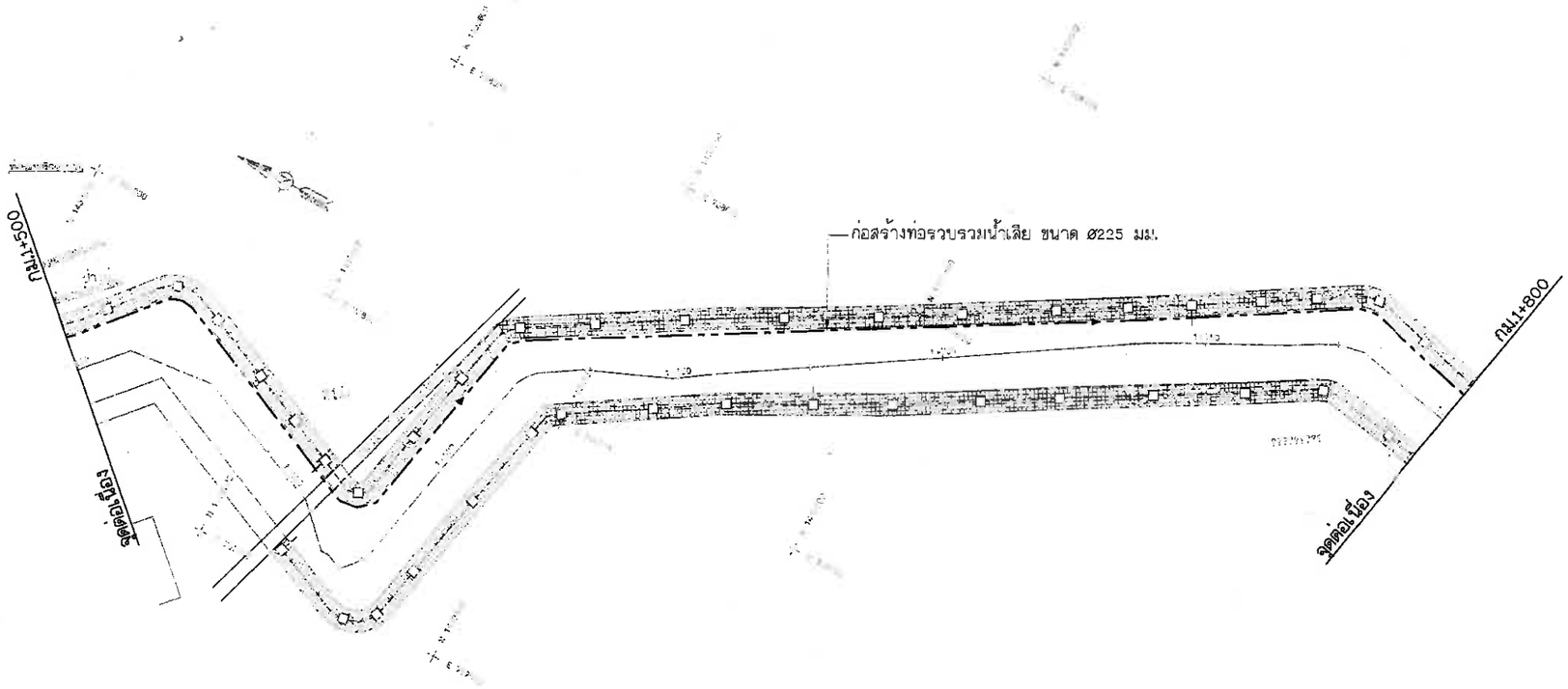

หมายเหตุ

1. ท่อระบายน้ำริมคลองที่ปรับปรุง เป็นโครงการของเมืองพัทยา
2. แบบแสดงเฉพาะท่อน้ำเสียแรงดัน จาก PSY เท่านั้น
3. ท่อดักน้ำเสียแรงดัน HDPE PN6.3
4. ท่อระบายน้ำ HDPE ผนังเบา (RING STIFFNESS MIN. 4KN/m)
5. แบบตลิ่งและท่อในตลิ่ง คลอง เป็นแบบของเมืองพัทยา

แปลนแนวคลองเสือแผ่ว่วง ถนนชัยพรวิถี - ถนนเลียบทางรถไฟ

มาตราส่วน 1:500

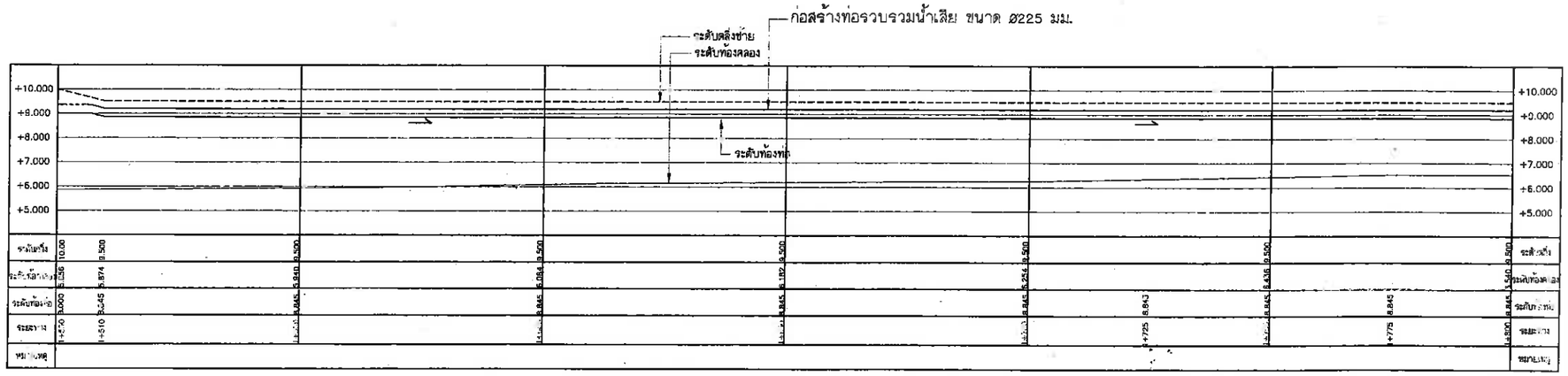

รูปตัดตามยาวด้านซ้ายคลอง

มาตราส่วนแนวราบ 1:500
มาตราส่วนแนวดิ่ง 1:100

0 5 10 15 20 25 m. มาตราส่วนแนวราบ 1:500

0 1 2 3 4 5 m. มาตราส่วนแนวดิ่ง 1:100

แบบแปลน	โครงการเพิ่มประสิทธิภาพระบบรวบรวมน้ำเสีย พื้นที่พัทยาและนาเกลือ ตำบลนาเกลือ อำเภอบางละมุง จังหวัดชลบุรี		
	แบบเลขที่ 18/2566	วันที่ 19 กุมภาพันธ์ 2566	แผ่นที่
สำรวจ		รวม 111	45
เขียนแบบ			
ออกแบบ		นายณัฐ / นายกฤติยา	ตรวจสอบ
ออกแบบ		นิติกรสุขาภิบาล / โยธา	
ตรวจ		หน. ฝ่ายพัฒนาระบบบำบัดน้ำเสีย	
ตรวจ		ผอ. สวนปัดการสุขาภิบาล	
ตรวจ		ผอ. สำนักสุขาภิบาล	หน.แผนก
ตรวจ		ปลัดเมืองพัทยา	
อนุมัติ		น. วงเมืองพัทยา	
	สำนักการสุขาภิบาล เมืองพัทยา		

โครงการเพิ่มประสิทธิภาพระบบรวบรวมน้ำเสีย

พื้นที่พัทยาและนาเกลือ ตำบลนาเกลือ อำเภอบางละมุง จังหวัดชลบุรี

แปลนท่อรวบรวมน้ำเสียคลองเสือแผ่ว่วง ถนนชัยพรวิถี - ถนนเลียบทางรถไฟ
แปลนและรูปตัดตามยาว
STA.1+500 ถึง STA.1+800

มหาวิทยาลัยเกษตรศาสตร์		เมืองพัทยา จังหวัดชลบุรี	
ออกแบบ	นส.ณัฐกร (ชล.16427) / นายกฤติยา (ชล.1366)	ตรวจแบบ	
เขียนแบบ		เห็นชอบ	
ตรวจแบบ	สส.238	อนุมัติ	วันที่
อนุมัติ	วันที่ 27 ก.พ. 66	แบบแผ่นที่	PT-1-142

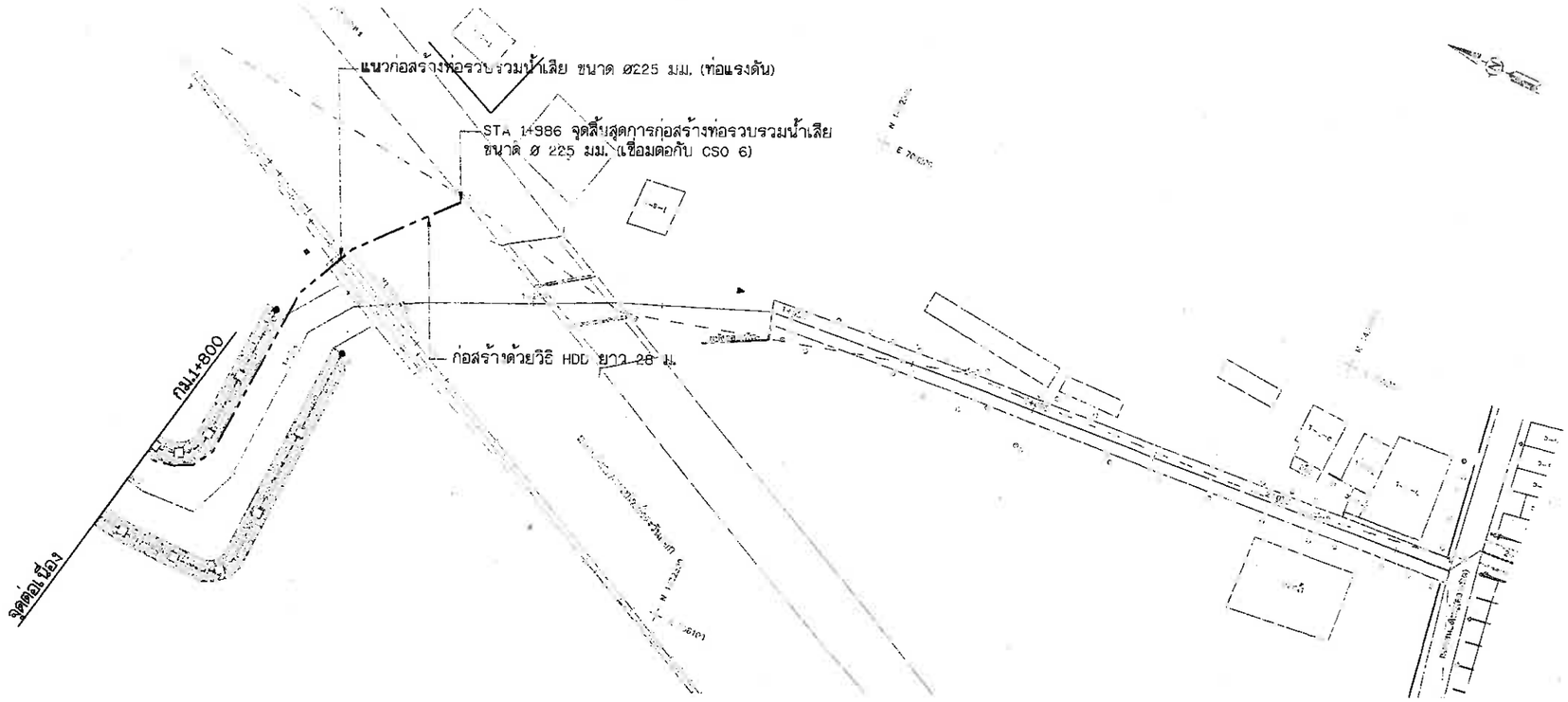

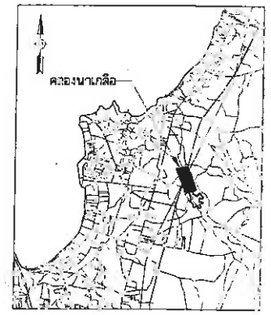

แปลนแนวคลองเสือแผ่วช่วง ถนนชัยพรวิถี - ถนนเลียบทางรถไฟ

มาตราส่วน 1:500



รูปตัดตามยาวด้านซ้ายคลอง

มาตราส่วนแนวราบ 1:500
มาตราส่วนแนวดิ่ง 1:100

0 5 10 15 20 25 m. มาตราส่วนแนวราบ 1:500

0 1 2 3 4 5 m. มาตราส่วนแนวดิ่ง 1:100

แบบแปลน	โครงการเพิ่มประสิทธิภาพระบบรวบรวมน้ำเสีย พื้นที่พัทยาและนาเกลือ ตำบลนาเกลือ อำเภอบางละมุง จังหวัดชลบุรี		
	แบบเลขที่ 18/2566	วันที่ 22 มีนาคม 2566	แผ่นที่
สำรวจ		รวม 111	46
เขียนแบบ			
ยกแบบ		ชางโยธา นายชาญโยธา	
ออกแบบ			
ตรวจ		หน.	
ตรวจ			
ตรวจ			
ตรวจ		ปลัดเมืองพัทยา	
อนุมัติ		นายกเมืองพัทยา	
		สำนักงานสุขาภิบาล	

โครงการเพิ่มประสิทธิภาพระบบรวบรวมน้ำเสีย

พื้นที่พัทยาและนาเกลือ ตำบลนาเกลือ อำเภอบางละมุง จังหวัดชลบุรี

แปลนท่อรวบรวมน้ำเสียคลองเสือแผ่วช่วง ถนนชัยพรวิถี - ถนนเลียบทางรถไฟ

แปลนและรูปตัดตามยาว

STA.1+800 ถึง STA.1+886

มหาวิทยาลัยเกษตรศาสตร์		เมืองพัทยา จังหวัดชลบุรี	
ออกแบบ	นายสงกรี วศ.1042 / Natinan ศส.1396	ตรวจแบบ	
เขียนแบบ	ศส.238	เห็นชอบ	
ตรวจแบบ		อนุมัติ	วันที่.....
อนุมัติ	วันที่ 27 มี.ค. 66	แบบแผ่นที่	PT-1-143

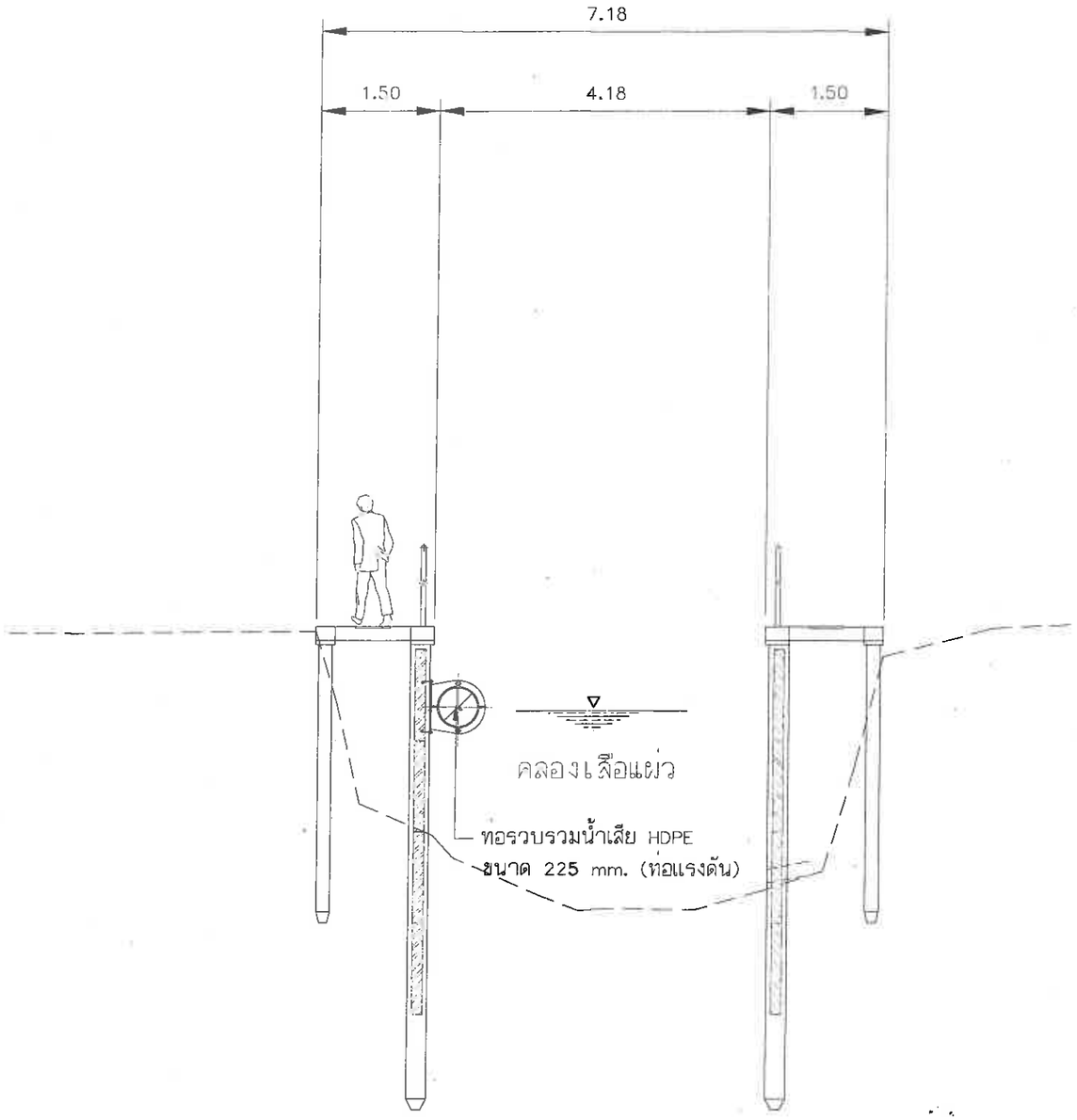

รูปตัดตามขวาง แนวคลองเสือแผ่วช่วง ถนนชัยพรวิถี - ถนนเลียบทางรถไฟ (DR07)

0 5 10
มาตราส่วน 1:250 เมตร

แบบแปลน	โครงการเพิ่มประสิทธิภาพระบบรวบรวมน้ำเสีย พื้นที่พัทยาและนาเกลือ ตำบลนาเกลือ อำเภอบางละมุง จังหวัดชลบุรี		
	แบบเลขที่ 18/2566	วันที่ 19 มิถุนายน 2566	แผ่นที่
สำรวจ		รวม 111	47
เขียนแบบ			
ออกแบบ		ชางโยธา / นน.งานโยธา	สถานที่ปฏิบัติงาน
ยอดแบบ		วิศว.กลุ่มงานวิศวกรรมโยธา	
ตรวจ		ผอ. ฝ่ายพัฒนาระบบบำบัดน้ำเสีย	
ตรวจ		ผอ. ส่วนวิศวกรรมควบคุมการก่อสร้าง	
ตรวจ		ผอ. สำนักงานสุขาภิบาล	แบบแสดง
ตรวจ		ปลัดเมืองพัทยา	
อนุมัติ		นายกเมืองพัทยา	
	สำนักงานสุขาภิบาล เมืองพัทยา		

โครงการเพิ่มประสิทธิภาพระบบรวบรวมน้ำเสีย

พื้นที่พัทยาและนาเกลือ ตำบลนาเกลือ อำเภอบางละมุง จังหวัดชลบุรี

รูปตัดตามขวาง แนวคลองเสือแผ่วช่วง

ถนนชัยพรวิถี – ถนนเลียบทางรถไฟ (DR07)

มหาวิทยาลัยเกษตรศาสตร์		เมืองพัทยา จังหวัดชลบุรี	
ออกแบบ	วิศ.1127 วิศ.1398	ตรวจแบบ	
เขียนแบบ		เห็นสอบ	
ตรวจแบบ	สส.238	อนุมัติ	วันที่.....
อนุมัติ	วันที่..27..ม.ค..60	แบบแผ่นที่	PT-1-144

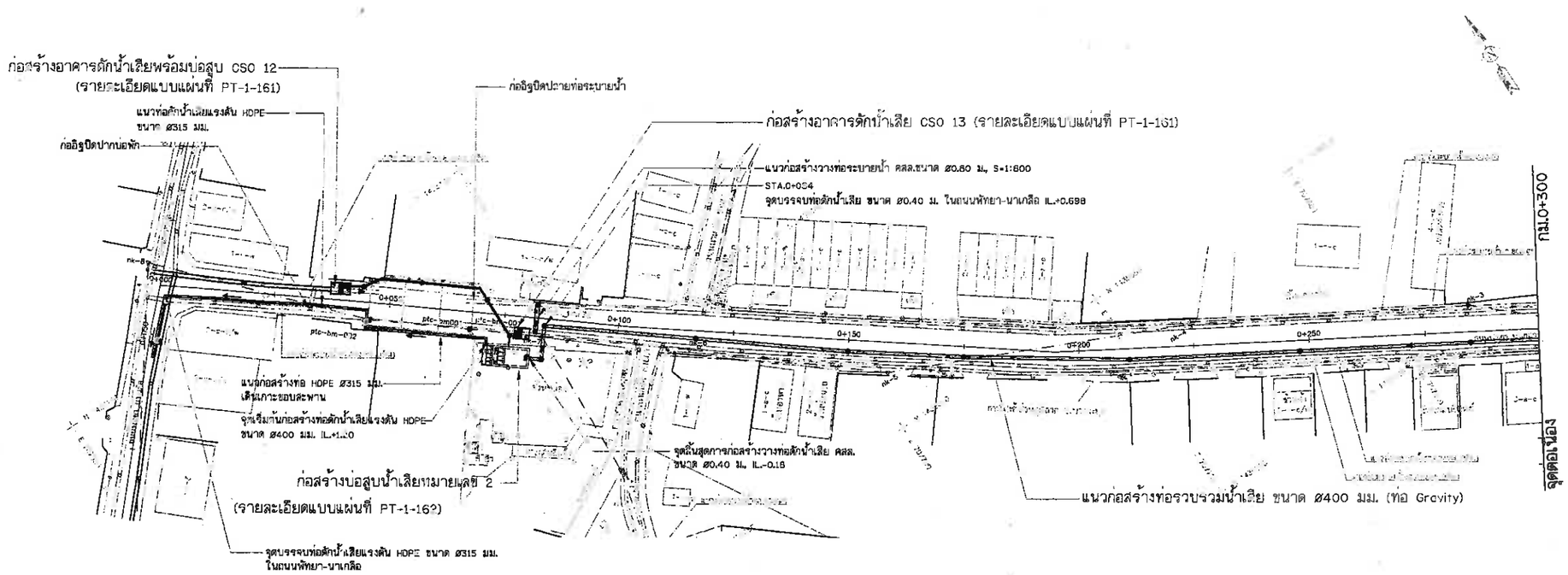

แปลนถนนพัทยา-นาเกลือ (ช่วงที่ 1)

มาตราส่วน 1:500

หมายเหตุ

1. ท่อดักน้ำเสียแรงดัน HDPE PN 6.3
2. ท่อดักน้ำเสียแรงดันช่วงข้ามคลองเป็นท่อ SP LINING W/HDPE



รูปตัดตามยาวด้านขวาทาง

มาตราส่วนแนวราบ 1:500
มาตราส่วนแนวดิ่ง 1:100

มาตราส่วนแนวราบ 0 5 10 15 20 25 m. 1:500
มาตราส่วนแนวดิ่ง 0 1 2 3 4 5 m. 1:100

แบบแปลน	โครงการเพิ่มประสิทธิภาพระบบรวบรวมน้ำเสีย พื้นที่พัทยาและนาเกลือ ตำบลนาเกลือ อำเภอบางละมุง จังหวัดชลบุรี		
	แบบเลขที่ 18/2566	วันที่ 19 มิ.ถุนายน 2566	แผ่นที่
สำรวจ		รวม 111	48
เขียนแบบ			
ออกแบบ		ชำนิยา / นายชางโยธา	สถานที่ปฏิบัติงาน
ออกแบบ		ปิติสกิจ์สุขาภิบาล / โยธา	
ตรวจ		หน. ฝ่ายพัฒนาระบบบำบัดน้ำเสีย	
ตรวจ		ผอ. ส่วนจัดการคุณภาพน้ำ	
ตรวจ		ผอ. สำนักช่างสุขาภิบาล	แบบแสดง
ตรวจ		ปลัดเทศบาลพัทยา	
อนุมัติ		นายกเมืองพัทยา	
		สำนักงานสุขาภิบาล เมืองพัทยา	

โครงการเพิ่มประสิทธิภาพระบบรวบรวมน้ำเสีย

พื้นที่พัทยาและนาเกลือ ตำบลนาเกลือ อำเภอบางละมุง จังหวัดชลบุรี

แปลนแนวท่อรวบรวมน้ำเสียถนนพัทยา-นาเกลือ (ช่วงที่ 1)

แปลนและรูปตัดตามยาว

STA.0+000 ถึง STA.0+300

มหาวิทยาลัยเกษตรศาสตร์		เมืองพัทยา จังหวัดชลบุรี	
ออกแบบ	ผศ.16437 / ผศ.13402	ตรวจแบบ	
เขียนแบบ		เห็นชอบ	
ตรวจแบบ	ผศ.238	อนุมัติ	วันที่.....
อนุมัติ	วันที่ 22 มี.ค. 66	แบบแผ่นที่	PT-1-145

02

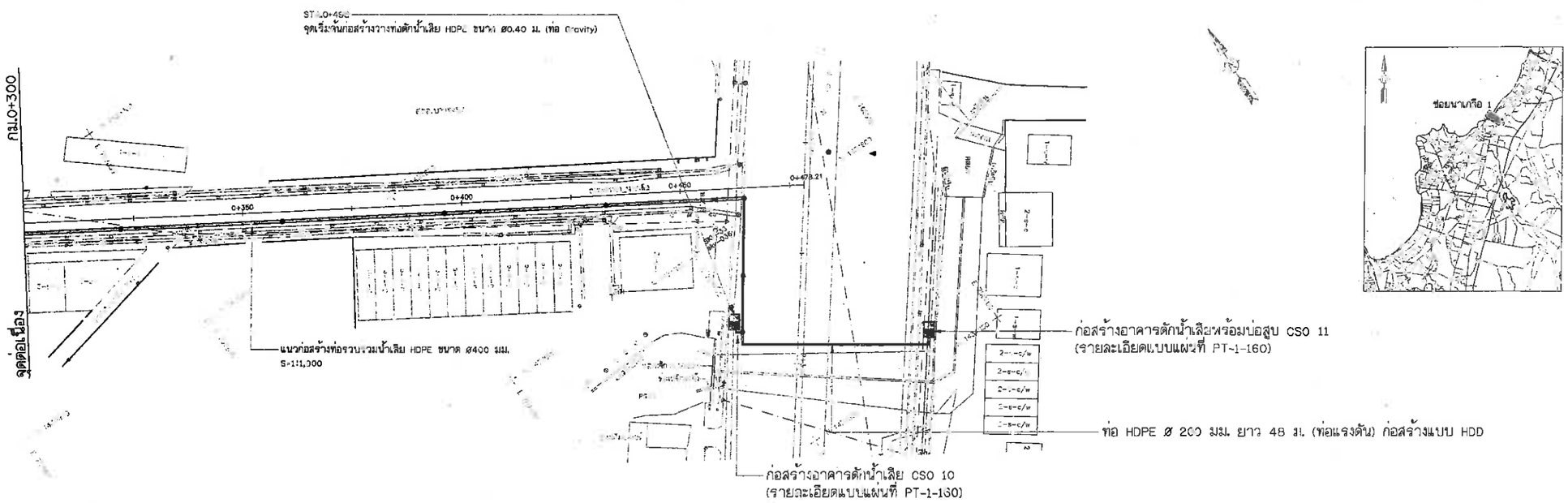

แปลนถนนพัทยา-นาเกลือ (ช่วงที่ 1)

มาตราส่วน 1:500

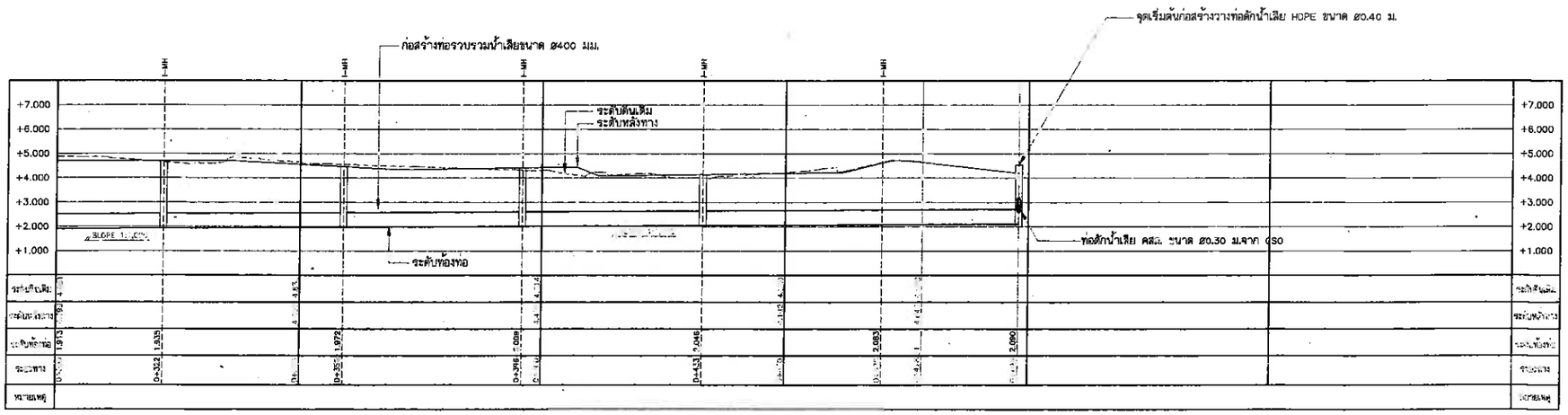

รูปตัดตามยาวด้านขวาทาง

มาตราส่วนแนวราบ 1:500
มาตราส่วนแนวดิ่ง 1:100

0 5 10 15 20 25 m. มาตราส่วนแนวราบ 1:500
0 1 2 3 4 5 m. มาตราส่วนแนวดิ่ง 1:100

แบบแปลน	โครงการเพิ่มประสิทธิภาพระบบรวบรวมน้ำเสีย พื้นที่พัทยาและนาเกลือ ตำบลนาเกลือ อำเภอบางละมุง จังหวัดชลบุรี		
	แบบเลขที่ 18/2566	วันที่ 12 พฤษภาคม 2566	แผ่นที่
สำรวจ		รวม 111	49
เขียนแบบ			
ออกแบบ		ช่างโยธา / นายช่างโยธา	สถาปนิก / วิศวกร
ตรวจสอบ		วิศวกรสุขาภิบาล / โยธา	
ตรวจ		ผอ.กองพัฒนาระบบน้ำทิ้ง น้ำเสีย	
ตรวจ		ผอ. ส่วนจัดการคุณภาพ น้ำ	
ตรวจ		รอง ผู้อำนวยการสุขาภิบาล	
ตรวจ		ปลัดเมืองพัทยา	
อนุมัติ		นายกเมืองพัทยา	
		ตำแหน่งวิศวกรสุขาภิบาล เมืองพัทยา	

โครงการเพิ่มประสิทธิภาพระบบรวบรวมน้ำเสีย

พื้นที่พัทยาและนาเกลือ ตำบลนาเกลือ อำเภอบางละมุง จังหวัดชลบุรี

แปลนแนวท่อรวบรวมน้ำเสียถนนพัทยา-นาเกลือ (ช่วงที่ 1)

แปลนและรูปตัดตามยาว

STA.0+300 ถึง STA.0+499

มหาวิทยาลัยเกษตรศาสตร์		เมืองพัทยา จังหวัดชลบุรี	
ออกแบบ	วศ.1642	ตรวจแบบ	
เขียนแบบ		เห็นชอบ	
ตรวจแบบ	สถ.238	อนุมัติ	วันที่.....
อนุมัติ	วันที่ 27.พ.66	แบบแผ่นที่	PT-1-146

63

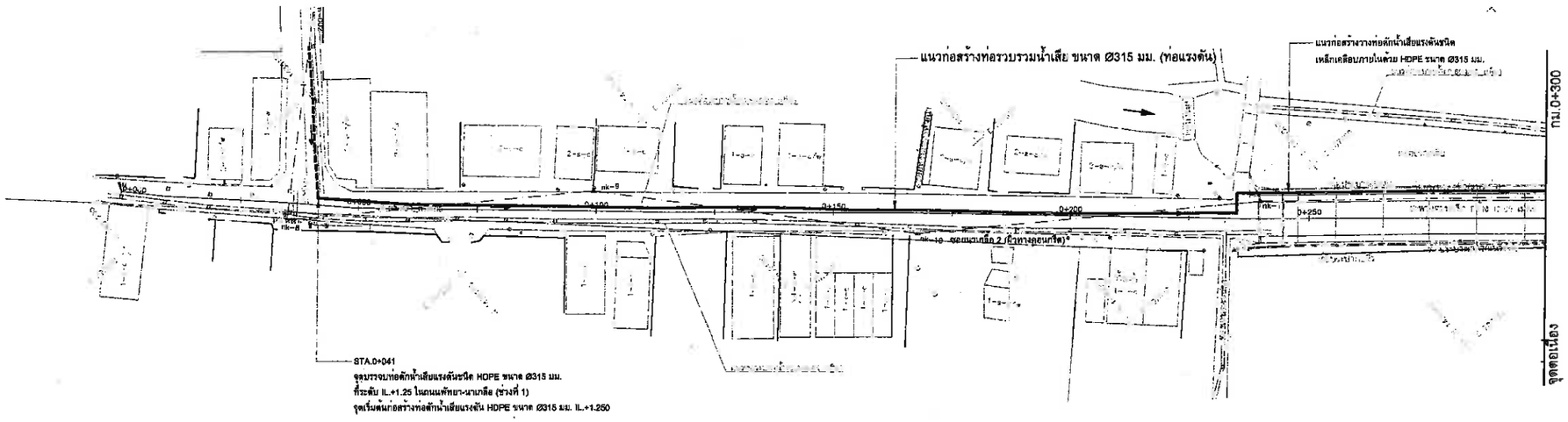

แปลนถนนพัทยา-นาเกลือ (ช่วงที่ 2)

มาตราส่วน 1:500

หมายเหตุ

1. ท่อดักน้ำเสียแรงดัน HDPE PN 6.3
2. ท่อดักน้ำเสียแรงดันช่วงข้ามคลองเป็นท่อ SP LINING W/HDPE



รูปตัดตามยาวด้านขวาทาง

มาตราส่วนแนวราบ 1:500
มาตราส่วนแนวดิ่ง 1:100

0 5 10 15 20 25 m. มาตราส่วนแนวราบ 1:500
0 1 2 3 4 5 m. มาตราส่วนแนวดิ่ง 1:100

แบบแปลน	โครงการเพิ่มประสิทธิภาพระบบรวบรวมน้ำเสีย พื้นที่พัทยาและนาเกลือ ตำบลนาเกลือ อำเภอบางละมุง จังหวัดชลบุรี		
	แบบเลขที่ 18/2566	วันที่ 19 มีนาคม 2566	แผ่นที่
สำรวจ		รหัส 111	50
เขียนแบบ			
ออกแบบ	นายไชยา / นายชาลีเชา		อายุการใช้งานก่อสร้าง
ตรวจแบบ	นายสุชาติ บาล / โยเ		
ตรวจ	นส. ฝ่ายพัฒนาระบบบำบัดน้ำเสีย		
ตรวจ	ผอ. ส่วนวิศวกรรมคุณภาพน้ำ		
ตรวจ	ผอ. สำนักช่างสุขาภิบาล		แบบเห็นชอบ
ตรวจ	ปลัดเมืองพัทยา		
อนุมัติ	นายกเมืองพัทยา		
	สำนักช่างสุขาภิบาล เมืองพัทยา		

โครงการเพิ่มประสิทธิภาพระบบรวบรวมน้ำเสีย

พื้นที่พัทยาและนาเกลือ ตำบลนาเกลือ อำเภอบางละมุง จังหวัดชลบุรี

แปลนท่อรวบรวมน้ำเสียถนนพัทยา-นาเกลือ (ช่วงที่ 2)

แปลนและรูปตัดตามยาว

STA.0+042 ถึง STA.0+300

มหาวิทยาลัยเกษตรศาสตร์		เมืองพัทยา จังหวัดชลบุรี	
ออกแบบ	วศ.16427	ตรวจแบบ	
เขียนแบบ		เห็นชอบ	
ตรวจแบบ	สส.238	อนุมัติ	วันที่.....
อนุมัติ	วันที่ 27 มี.ค. 49	แบบแผ่นที่	PT-1-147

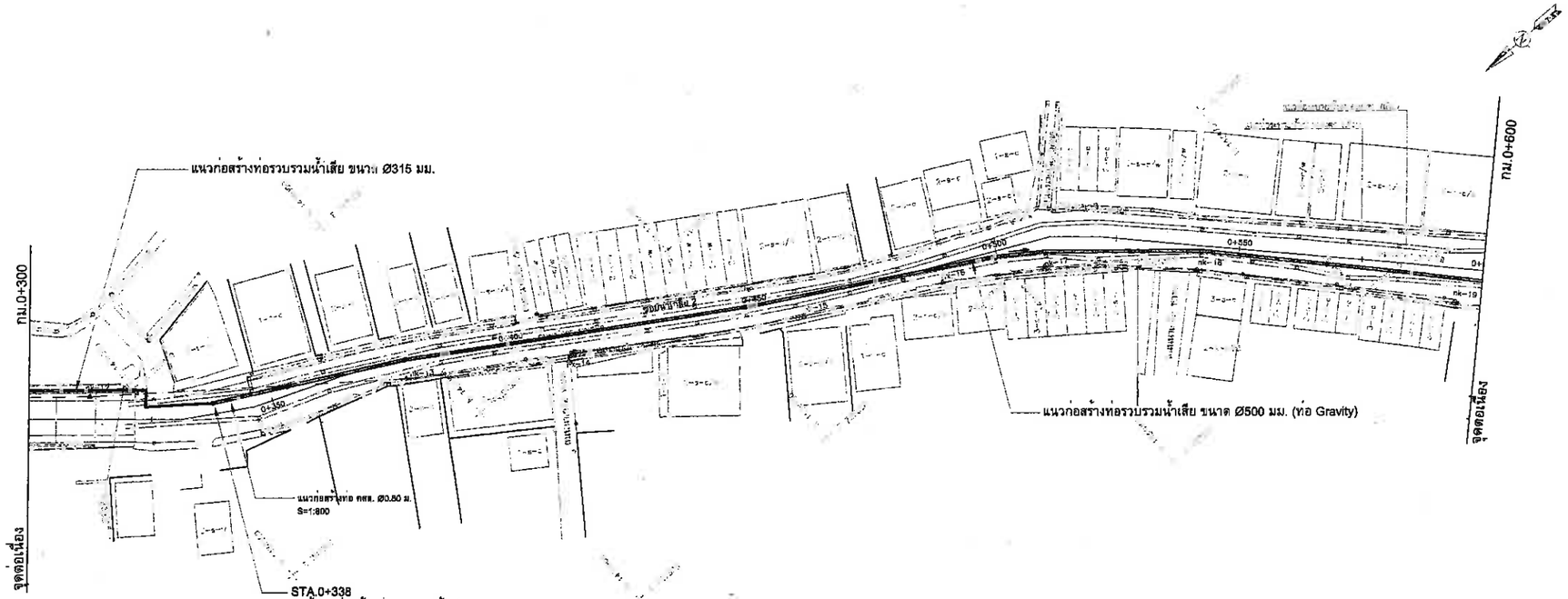

แปลนถนนพัทยา-นาเกลือ (ช่วงที่ 2)

มาตราส่วน 1:500

หมายเหตุ

1. ท่อดักน้ำเสียแรงดัน HDPE PN 6.3
2. ท่อดักน้ำเสียแรงดันช่วงขวางคลองเป็นท่อ SP LINING W/HDPE

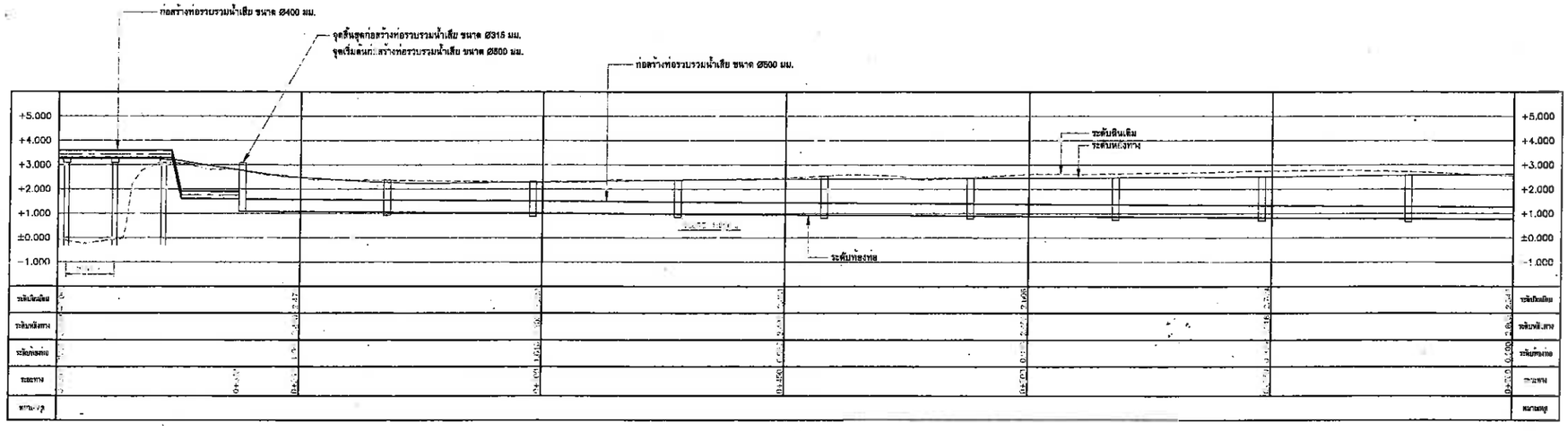

รูปตัดตามยาวด้านขวาทาง

มาตราส่วนแนวราบ 1:500
มาตราส่วนแนวดิ่ง 1:100

0 5 10 15 20 25 m. มาตราส่วนแนวราบ 1:500
0 1 2 3 4 5 m. มาตราส่วนแนวดิ่ง 1:100

แบบแปลน	โครงการเพิ่มประสิทธิภาพระบบรวบรวมน้ำเสีย พื้นที่พัทยาและนาเกลือ ตำบลนาเกลือ อำเภอบางละมุง จังหวัดชลบุรี		
แบบเลขที่	18/2566	วันที่ 19 มิถุนายน 2566	แผ่นที่
ทำรายงาน		รวม 111	51
เขียนแบบ			
ออกแบบ			
ตรวจ			
ตรวจ			
ตรวจ			
ตรวจ			
อนุมัติ			

สถานที่อนุมัติ

แบบแปลน

สำนักงานชลบุรี ภาค เมืองพัทยา

โครงการเพิ่มประสิทธิภาพระบบรวบรวมน้ำเสีย

พื้นที่พัทยาและนาเกลือ ตำบลนาเกลือ อำเภอบางละมุง จังหวัดชลบุรี

แปลนท่อรวบรวมน้ำเสียถนนพัทยา-นาเกลือ (ช่วงที่ 2)

แปลนและรูปตัดตามยาว

STA.0+300 ถึง STA.0+600

มหาวิทยาลัยเกษตรศาสตร์		เมืองพัทยา จังหวัดชลบุรี	
ออกแบบ	นายวรากร ทล.1642 / ทล.1396	ตรวจแบบ	
เขียนแบบ		เห็นชอบ	
ตรวจแบบ	สร.235	อนุมัติ	วันที่
อนุมัติ	วันที่ 27 มิ.ย. 66	แบบแผ่นที่	PT-1-148

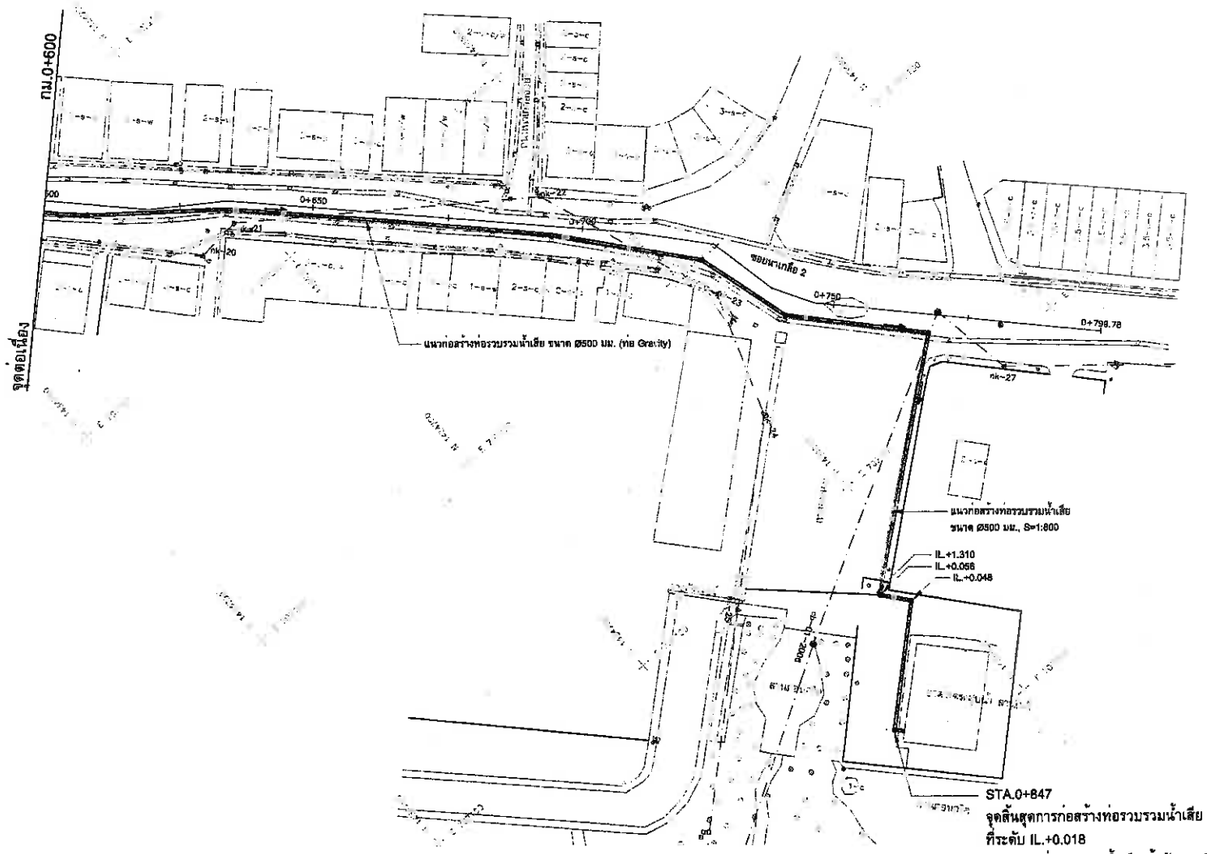

แปลนถนนพัทยา-นาเกลือ (ช่วงที่ 2)

มาตราส่วน 1:500

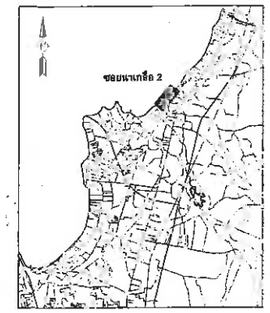

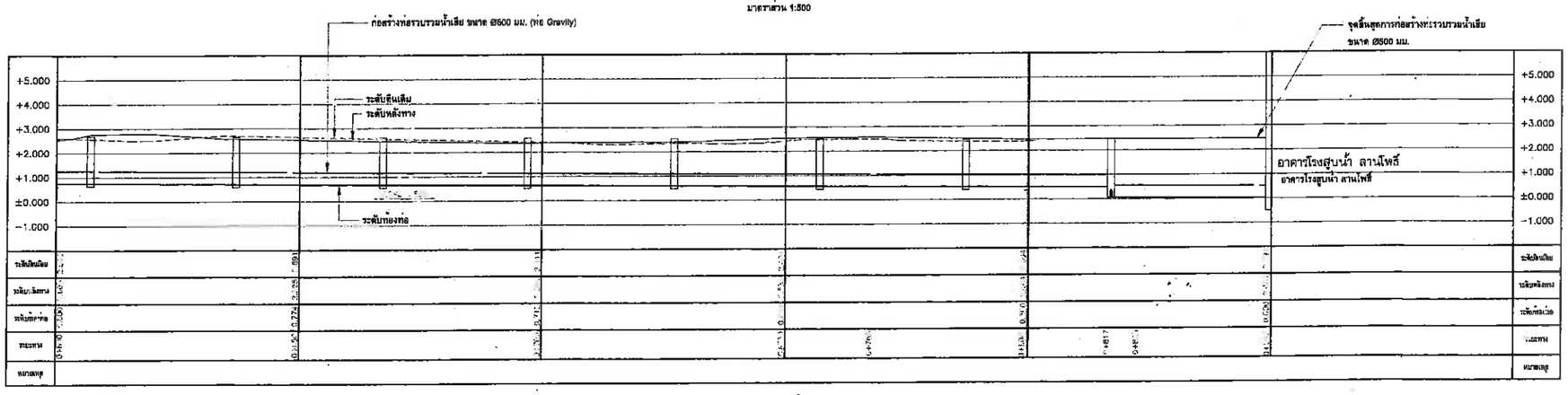

รูปตัดตามยาวด้านขวาทาง

มาตราส่วนแนวราบ 1:500
มาตราส่วนแนวดิ่ง 1:100

0 5 10 15 20 25 m. มาตราส่วนแนวราบ 1:500
0 1 2 3 4 5 m. มาตราส่วนแนวดิ่ง 1:100

แบบแปลน	โครงการเพิ่มประสิทธิภาพระบบรวบรวมน้ำเสีย พื้นที่พัทยาและนาเกลือ ตำบลนาเกลือ อำเภอบางละมุง จังหวัดชลบุรี		
	แบบเลขที่ 18/2566	วันที่ 19 มีนาคม 2566	แผ่นที่
สำรวจ		รหัส 111	52
เขียนแบบ		ชื่อโครงการ / แผนผังโครงการ	
ออกแบบ		วิศวกรที่ปรึกษาด้านโยธา	
ตรวจ		หน. ส่วนวิเคราะห์ระบบท่อน้ำเสีย	
ตรวจ		ผอ. สำนักวิศวกรรมสุขาภิบาลน้ำเสีย	
ตรวจ		รอง ผอ. สำนักวิศวกรรมสุขาภิบาล	ผอ.สำนัก
ตรวจ		หัวหน้ากองวิศวกรรม	
อนุมัติ		นายกเมืองพัทยา	
		สำนักการสุขาภิบาล เมืองพัทยา	

โครงการเพิ่มประสิทธิภาพระบบรวบรวมน้ำเสีย

พื้นที่พัทยาและนาเกลือ ตำบลนาเกลือ อำเภอบางละมุง จังหวัดชลบุรี

แปลนท่อรวบรวมน้ำเสียช่วงพัทยา-นาเกลือ (ช่วงที่ 2)

แปลนและรูปตัดตามยาว

STA.0+600 ถึง STA.0+847

มหาวิทยาลัยเกษตรศาสตร์		เมืองพัทยา จังหวัดชลบุรี	
ออกแบบ	กม.1042 / กม.1395	ตรวจแบบ	
เขียนแบบ		เห็นชอบ	
ตรวจแบบ	ส.ส.2.5	อนุมัติ	วันที่
อนุมัติ	วันที่ 27 มี.ค. 66	แบบแผ่นที่	PT-1-149

56

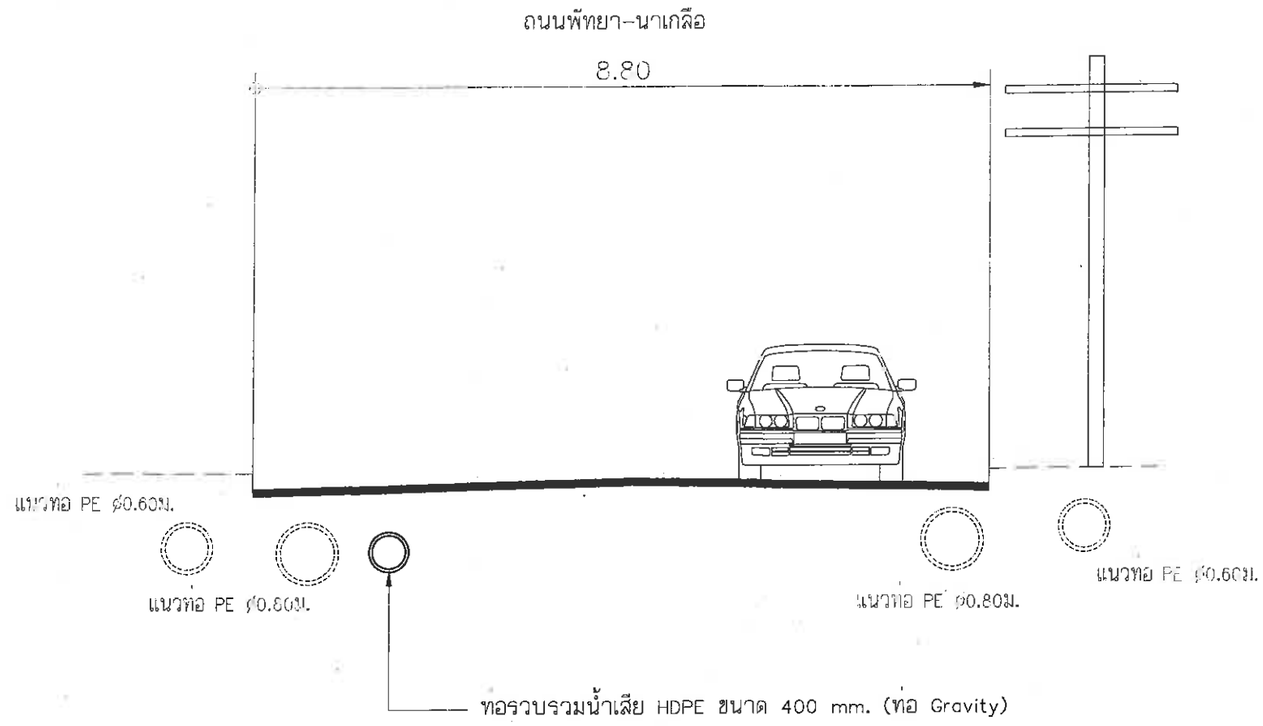

รูปตัดตามขวาง ถนนพัทยา-นาเกลือ (DR08)

0 5 10
มาตราส่วน 1:250 เมตร

แบบแปลน	โครงการเพิ่มประสิทธิภาพระบบรวบรวมน้ำเสีย พื้นที่พัทยาและนาเกลือ ตำบลนาเกลือ อำเภอบางละมุง จังหวัดชลบุรี		
	แบบเลขที่ 18/2566	วันที่ 19 มิถุนายน 2566	แผ่นที่
สำรวจ		รวม 111	53
เขียนแบบ			
ออกแบบ		ชรงโยธา / นายช่างโยธา	นายกเทศมนตรีปฏิบัติราชการแทน
ออกแบบ		วิศวกรสุขาภิบาล / โยธา	
ตรวจ		หน. ฝ่ายพัฒนาระบบบำบัดน้ำเสีย	
ตรวจ		ผอ. กองจัดการคุณภาพน้ำ	
ตรวจ		รอง. สำนักการสุขาภิบาล	แบบถูกต้อง
ตรวจ		ปลัดเมืองพัทยา	
อนุมัติ		นายกเมืองพัทยา	
	สำนักการสุขาภิบาล เมืองพัทยา		

โครงการเพิ่มประสิทธิภาพระบบรวบรวมน้ำเสีย

พื้นที่พัทยาและนาเกลือ ตำบลนาเกลือ อำเภอบางละมุง จังหวัดชลบุรี

รูปตัดตามขวาง

ถนนพัทยา-นาเกลือ (DR08)

มหาวิทยาลัยเกษตรศาสตร์		เมืองพัทยา จังหวัดชลบุรี	
ออกแบบ	ภ.วศก.ว.1642 / ภ.ว.139ก	ตรวจแบบ	
เขียนแบบ		เห็นชอบ	
ตรวจแบบ	ส.ว.238	อนุมัติ	วันที่.....
อนุมัติ	วันที่ 17 พ.ค. 68	แบบแผ่นที่	PT-1-150

ผังบริเวณ

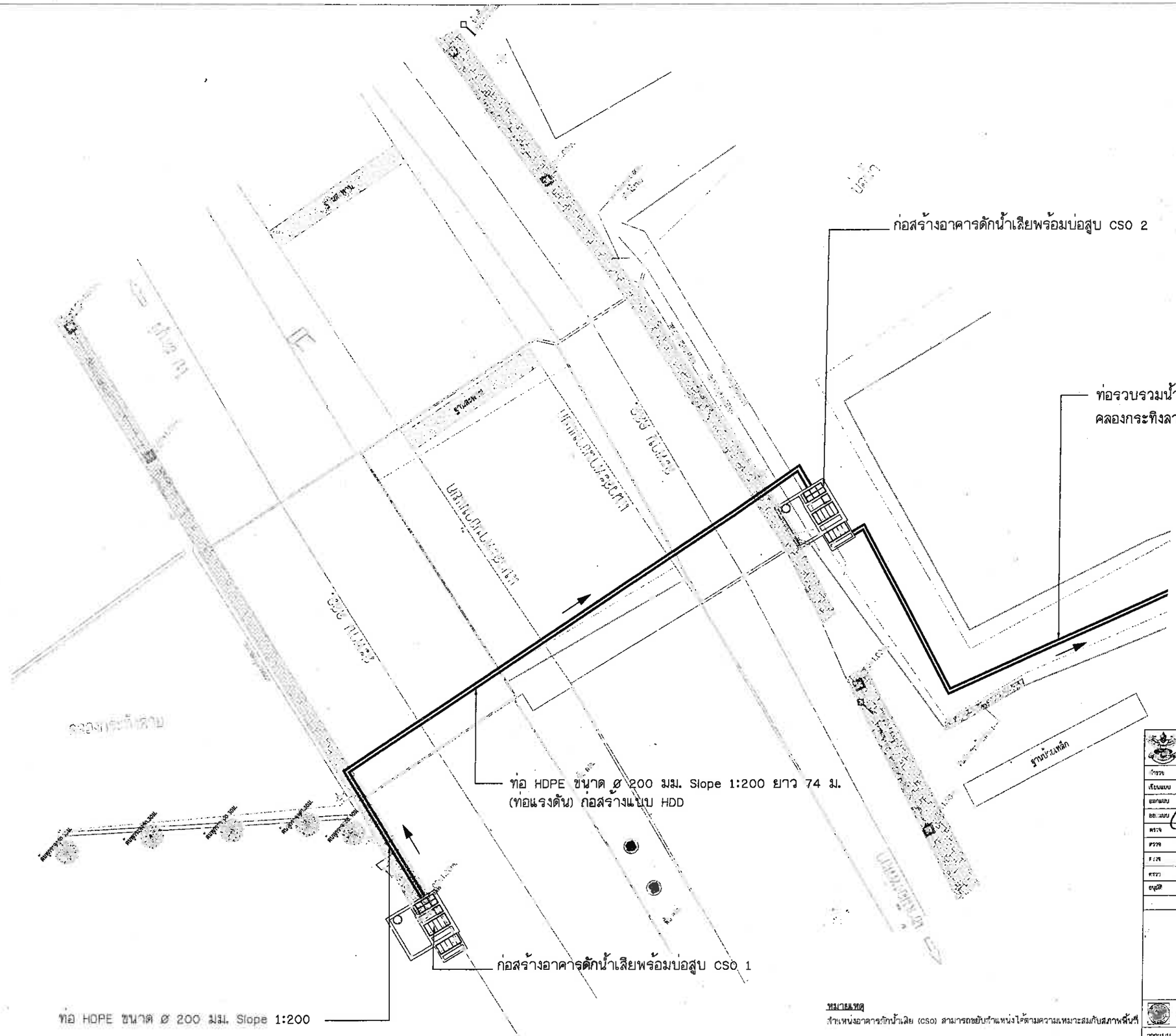

หมายเหตุ
สำแหน่งอาคารดักน้ำเสีย (CSO) สามารถขยับตำแหน่งได้ตามความเหมาะสมกับสภาพพื้นที่

ผังบริเวณ CSO 1 และ CSO 2 (ถนนสุขุมวิท)

มาตราส่วน 1:200

แบบแปลง	โครงการเพิ่มประสิทธิภาพระบบรวบรวมน้ำเสีย พื้นที่พัทยาและนาเกลือ ตำบลนาเกลือ อำเภอบางละมุง จังหวัดชลบุรี		
	แบบเลขที่ 18/2566	วันที่ 19 มิถุนายน 2566	แผ่นที่
จำรวจ		รวม 111	54
เขียนแบบ			
ออกแบบ		ชาวไทยา / นายชำไทยา	สถานที่ปฏิบัติงาน จ
อธ.แบบ		วิศวกรสุขาภิบาล / ไทยา	
ตรวจ		หน. ฝ่ายพัฒนาระบบบำบัดน้ำเสีย	
ตรวจ		ผอ. ศูนย์การคุณภาพน้ำ	
ร.วจ		ผอ. สำนักงานสุขาภิบาล	แบบแสดง
ตรวจ		ปลัดเมืองพัทยา	
อนุมัติ		นายกเมืองพัทยา	
		สำนักงานสุขาภิบาล เมืองพัทยา	

โครงการเพิ่มประสิทธิภาพระบบรวบรวมน้ำเสีย

พื้นที่พัทยาและนาเกลือ ตำบลนาเกลือ อำเภอบางละมุง จังหวัดชลบุรี

ผังบริเวณ CSO 1 และ CSO 2 (ถนนสุขุมวิท)

มหาวิทยาลัยเกษตรศาสตร์		เมืองพัทยา จังหวัดชลบุรี	
ออกแบบ	สก.3021	ตรวจแบบ	
เขียนแบบ		เห็นชอบ	
ตรวจแบบ	สส.238	อนุมัติ	วันที่.....
อนุมัติ	วันที่ 27 มี.ค. 68	แบบแผ่นที่	PT-1-151

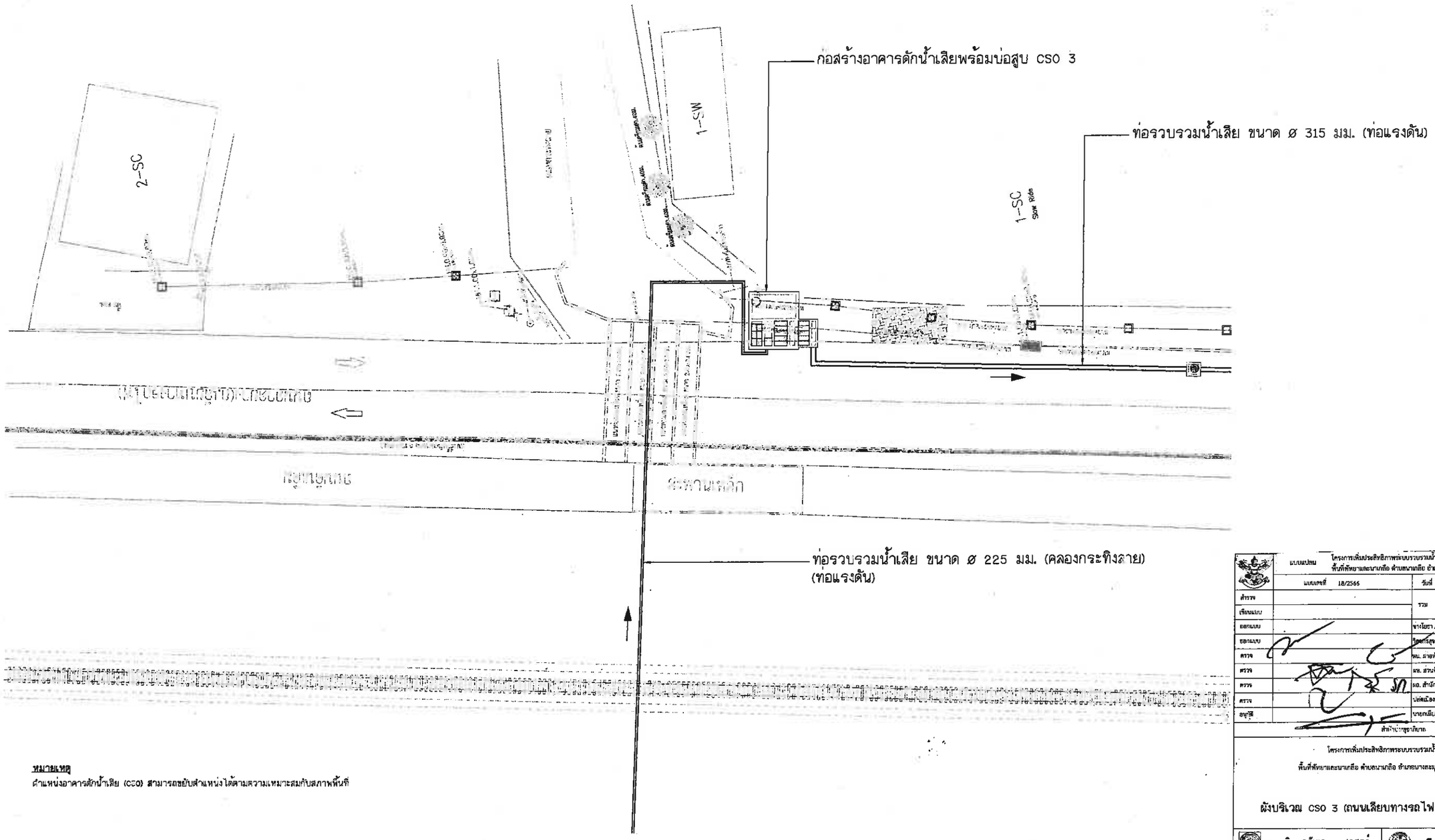

หมายเหตุ

ตำแหน่งอาคารดักน้ำเสีย (CSO) สามารถขยับตำแหน่งได้ตามความเหมาะสมกับสภาพพื้นที่

ผังบริเวณ CSO 3 (ถนนเลียบทางรถไฟ ฝั่งตะวันออก)

มาตราส่วน 1:200

แบบแปลน	โครงการเพิ่มประสิทธิภาพระบบระบายน้ำเสีย พื้นที่พัทยาและนาเกลือ ตำบลนาเกลือ อำเภอบางละมุง จังหวัดชลบุรี		
	แบบเลขที่ 18/2566	วันที่ 19 กุมภาพันธ์ 2566	แผ่นที่
สำรวจ		รวม 111	55
เขียนแบบ			
ออกแบบ		นายไชยา / น.ธุราไชยา	สถานที่ปฏิบัติงาน
ออกแบบ		โยธาธิการและผังเมืองจังหวัดชลบุรี	
ตรวจ		หน. ฝ่ายพัฒนาระบบบำบัดน้ำเสีย	
ตรวจ		ผอ. ส่วนจัดการคุณภาพน้ำ	
ตรวจ		รอง. สำนักการสาธารณสุขและสิ่งแวดล้อม	แบบเสนอ
ตรวจ		นายกเมืองพัทยา	
อนุมัติ		นายกเมืองพัทยา	
		สำนักการสาธารณสุขและสิ่งแวดล้อม เมืองพัทยา	

โครงการเพิ่มประสิทธิภาพระบบระบายน้ำเสีย

พื้นที่พัทยาและนาเกลือ ตำบลนาเกลือ อำเภอบางละมุง จังหวัดชลบุรี

ผังบริเวณ CSO 3 (ถนนเลียบทางรถไฟ ฝั่งตะวันออก)

มหาวิทยาลัยเกษตรศาสตร์		เมืองพัทยา จังหวัดชลบุรี	
ออกแบบ	พ.ศ.3021	ตรวจแบบ	
เขียนแบบ		เห็นชอบ	
ตรวจแบบ	ส.ะ.238	อนุมัติ	วันที่.....
อนุมัติ	วันที่ 27 ม.ค. 66	แบบแผ่นที่	PT-1-152